



COMUNE DI RAGOGNA

**PIANO REGOLATORE GENERALE COMUNALE
VARIANTE N. 18**

Elab. **P1.2** Titolo **ELABORATI GRAFICI DI VARIANTE PUNTUALE**



Progettazione

Collaboratori

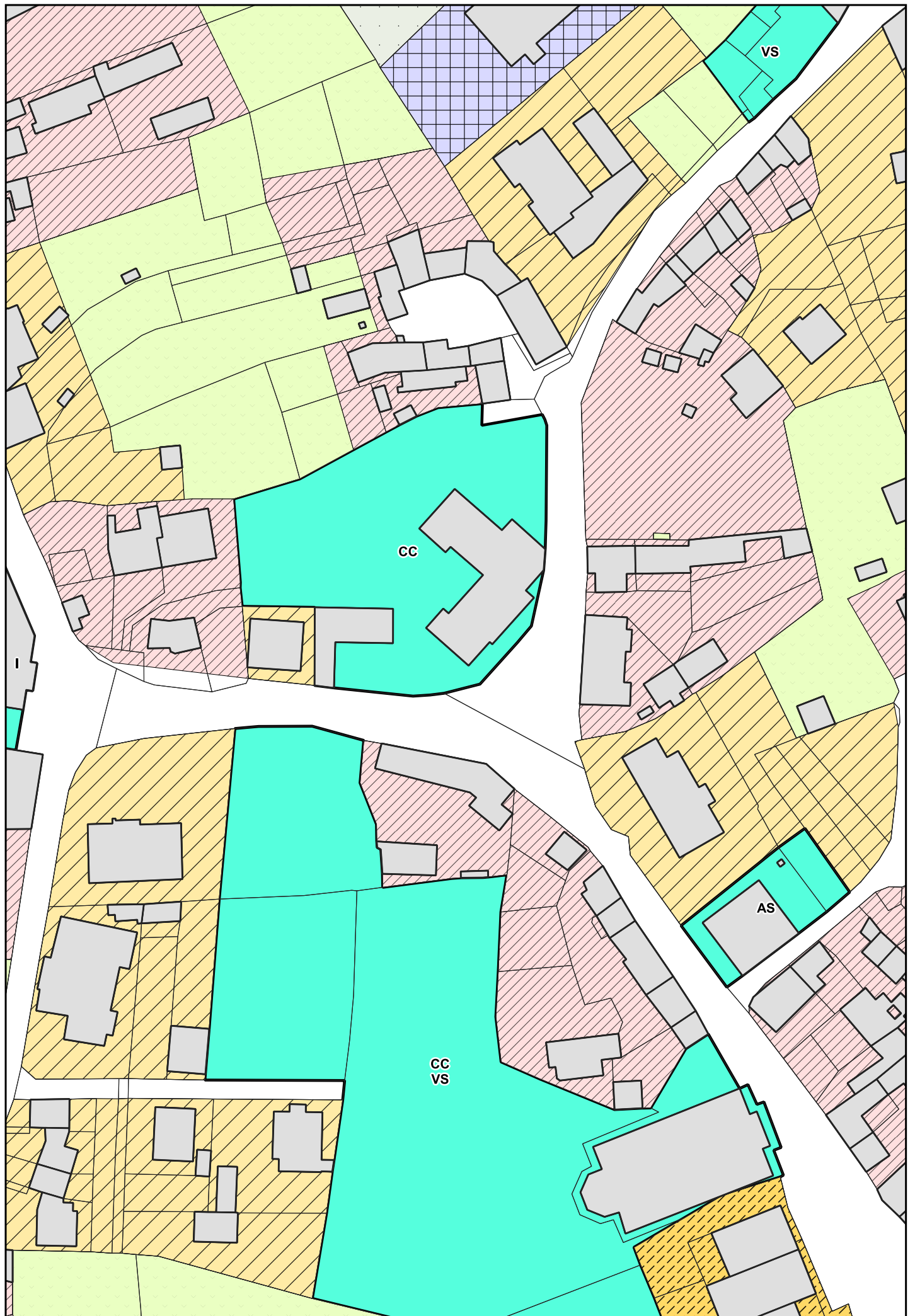
Aspetti specialistici

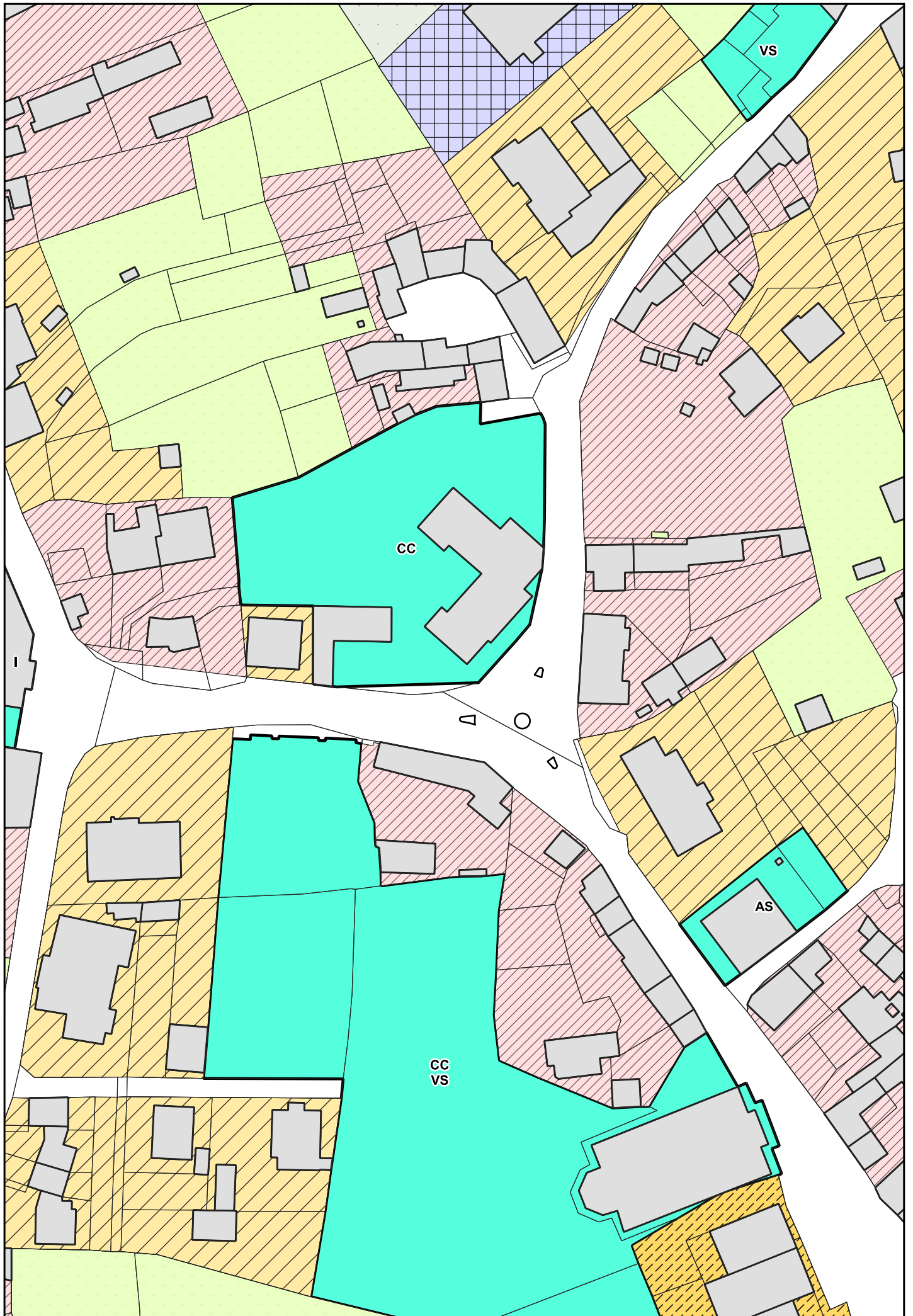
arch. Massimo Fadel

DATA
Maggio 2023

rev.	data	motivo
1	Maggio 2023	Integrazioni






















riferimenti
redatto RRT
controll. FLC
archivio 2070_P1.2_R1.doc





LEGENDA

ZONE OMOGENEE

-  Zona A
-  Zona A0
-  Zona B1
-  Zona B2
-  Zona B3
-  Zona B0
-  Zona D2
-  Zona D3
-  Zona D3/n
-  Zona E2a
-  Zona E2b
-  Zona E4
-  Zona E6
-  Zona E7
-  Zona F2
-  Zona F4
-  Zona G4
-  Zona G4_vp
-  Zona S1
-  Zona S2
-  Zona SP

--- Fascia di rispetto stradale


• • Piste ed itinerari ciclabili

--- Strada di progetto

 PRPC


 Limite dell'area fluviale

 Fasce di rispetto cimiteriale

 Fasce di rispetto

 Area di pericolosità idrogeologica

 Fasce di tutela paesaggistica

 Ulteriore contesto di beni archeologici e fasce di tutela