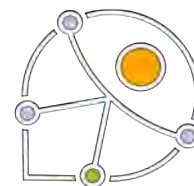




**COMUNE DI RAGOGNA**

5 luglio 2023



## **PIANO ELIMINAZIONE BARRIERE ARCHITETTONICHE (PEBA)**


conforme a “Linee guida predisposizione PEBA Regione F.V.G.”


### **04** **AMBITO URBANO** **SCHEDE DELLE CRITICITÀ**


PROFESSIONISTI INCARICATI

dott.arch. Francesco Casola

dott.arch. Erica Gaiatto

 Comune di RAGOGNA	Ambito	<b>URBANO</b>	Scheda  <b>1</b>	
	Localizzazione	San Pietro		Civico
	Denominazione	Al Ponte, via		Livello


<b>RILIEVO</b>	Criticita'	9.01_Parcheggio riservato non presente	
		Quantita'	
		Lunghezza	
		Larghezza	
		Altezza/Dislivello	
		Pend. L	Pend. T
Annotazioni (max 200 caratteri spazi inclusi)			

<b>PROGETTO</b>	Descrizione intervento (max 400 caratteri spazi inclusi)	Realizzazione di parcheggio a pettine con pavimentazione piana e continua in asfalto, segnaletica verticale ed orizzontale come da prescrizioni del CdS e del suo Regolamento, collegamento al percorso pedonale a raso o mediante breve rampa di raccordo. Dimensioni minime 320x500 cm.	
		Eventuali indicazioni esecutive	L'intervento risulta inderogabile al momento dell'adeguamento della fermata (scheda 3).

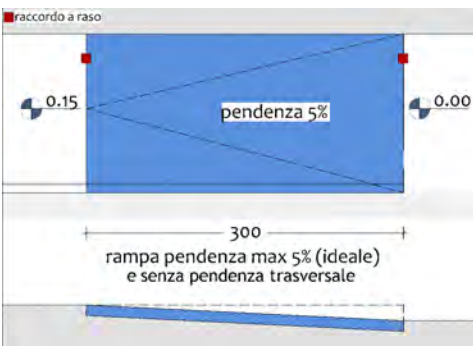


Costo stimato  
**€ 1.034,00**

Nota 1:	Nota 2:	Priorità	<b>ALTA</b>
Criticità risolta in:	Include:		

 <b>Comune di RAGOGNA</b>	Ambito	<b>URBANO</b>	Scheda  <b>2</b>	
	Localizzazione	San Pietro		Civico
	Denominazione	Al Ponte, via		Livello


<b>RILIEVO</b>	Criticita'	3.02_Gradino (dislivello superiore a 2,5 cm)	
		Quantita'	
		Lunghezza	m 1,20
		Larghezza	
		Altezza/Dislivello	cm 8
Pend. L		Pend. T	
Annotazioni (max 200 caratteri spazi inclusi) <b>Anche per sconnesione del marciapiede.</b>			

<b>PROGETTO</b>	Descrizione intervento (max 400 caratteri spazi inclusi)	Demolizione di parte del marciapiedi e realizzazione di rampa, in cls architettonico, con eventuale cordolo laterale con altezza 10 cm, da raccordare a raso e senza discontinuità alle pavimentazioni adiacenti, incluse demolizioni e ripristini. Rampa con p. longitudinale max 5% (8% in caso di impossibilità), priva di p. trasversale.	
		Eventuali indicazioni esecutive	

					
---	---	---	---	---	---

Costo stimato
<b>€ 936,00</b>

Nota 1:	Nota 2:	Priorità <b>ALTA</b>
Criticità risolta in:	Include:	

 Comune di RAGOGNA	Ambito	<b>URBANO</b>	Scheda  <b>3</b>	
	Localizzazione	San Pietro		Civico
	Denominazione	Al Ponte, via		Livello

<b>RILIEVO</b>	Criticita'	10.01_Fermata con banchina non presente o non adeguata	
		Quantita'	
		Lunghezza	
		Larghezza	
		Altezza/Dislivello	
Pend. L	Pend. T		
Annotazioni (max 200 caratteri spazi inclusi)			

<b>PROGETTO</b>	Descrizione intervento (max 400 caratteri spazi inclusi)	Ampliamento della banchina per ottenere un'area piana e continua, in cls, priva di ostacoli, idonea all'impiego della pedana in dotazione al mezzo per la salita e la discesa delle persone con disabilità motorie, e posa di segnaletica tattilo-plantare per la delimitazione dell'area previa consultazione con i portatori di interesse. Dimensioni area min 240x200 cm, h 15 cm.	
		Eventuali indicazioni esecutive Valutare se realizzare la banchina nell'area antistante l'edificio comunale per non ridurre il numero dei parcheggi. Rif. "Linee guida per l'idoneità delle fermate del TPL automobilistico al servizio autonomo da parte dei disabili motori" FVG 2022.	




Costo stimato
<b>€ 1.875,00</b>

Nota 1:	Nota 2:	Priorità	<b>ALTA</b>
Criticità risolta in:	Include:		







<b>PIANO DI ELIMINAZIONE DELLE BARRIERE ARCHITETTONICHE</b> redatto da: arch. Francesco Casola e arch. Erica Gaiatto	Data rilevamento: <b>08/06/2023</b>
---	--



 Comune di RAGOGNA	Ambito	<b>URBANO</b>	Scheda  <b>4</b>	
	Localizzazione	San Pietro		Civico
	Denominazione	Al Ponte, via		Livello


<b>RILIEVO</b>	Criticita'	6.07_Ostacolo costituito da palo della pubblica illuminazione, palo di reti tecnologiche o impianto semaforico	
		Quantita'	
		Lunghezza	
		Larghezza	
		Altezza/Dislivello	
		Pend. L	Pend. T
Annotazioni (max 200 caratteri spazi inclusi)			

<b>PROGETTO</b>	Descrizione intervento (max 400 caratteri spazi inclusi)	Rimozione del palo e suo riposizionamento in area esterna ai percorsi pedonali, nel rispetto delle prescrizioni del Codice della Strada e del suo Regolamento, inclusa eliminazione e rifacimento del plinto interrato ed adeguamenti alla rete. Quando pertinente, si consiglia di verificare con l'ente proprietario e/o con il gestore l'eliminazione del palo previo interrimento della linea.	
		Eventuali indicazioni esecutive	

     	Costo stimato <b>€ 3.300,00</b>
---	------------------------------------

Nota 1:	Nota 2:	Priorità	<b>BASSA</b>
Criticità risolta in:	Include:		

<b>PIANO DI ELIMINAZIONE DELLE BARRIERE ARCHITETTONICHE</b> redatto da: arch. Francesco Casola e arch. Erica Gaiatto	Data rilevamento: <b>08/06/2023</b>
---	--

 <b>Comune di RAGOGNA</b>	Ambito	<b>URBANO</b>	Scheda  <b>5</b>	
	Localizzazione	San Pietro		Civico
	Denominazione	Al Ponte, via		Livello

<b>RILIEVO</b>	Criticita'	3.05_Gradini dovuti a passo carraio		
		Quantita'		
		Lunghezza	m 3,00	
		Larghezza	m 1,20	
		Altezza/Dislivello	cm 6	
		Pend. L	Pend. T	7,8 %
Annotazioni (max 200 caratteri spazi inclusi) <b>Dislivello medio.</b>				


<b>PROGETTO</b>	Descrizione intervento (max 400 caratteri spazi inclusi)	Rifacimento del tratto di percorso con gradini dovuti al passo carraio mediante realizzazione, in cls, di marciapiedi in continuit� con i tratti adiacenti, costruzione, lungo la carreggiata, di rampa carrabile in cls con larghezza max 30 cm, incluse demolizioni e ripristini. Larghezza percorso min 120 cm, p. trasversale max 1,5%.	
		Eventuali indicazioni esecutive	




Costo stimato
<b>€ 846,00</b>

Nota 1:	Nota 2:	Priorit�	<b>ALTA</b>
Criticita' risolta in:	Include:		

<b>PIANO DI ELIMINAZIONE DELLE BARRIERE ARCHITETTONICHE</b> redatto da: arch. Francesco Casola e arch. Erica Gaiatto	Data rilevamento: <b>08/06/2023</b>
---	--

 <b>Comune di RAGOGNA</b>	Ambito	<b>URBANO</b>	Scheda  <b>6</b>	
	Localizzazione	<b>San Pietro</b>		Civico <b>5</b>
	Denominazione	<b>Al Ponte, via</b>		Livello


<b>RILIEVO</b>	Criticità' <b>6.03_Ostacolo costituito da cassonetto rifiuti</b>		
		Quantita'	<b>2</b>
		Lunghezza	
		Larghezza	
		Altezza/Dislivello	
Pend. L	Pend. T		
Annotazioni (max 200 caratteri spazi inclusi)			

<b>PROGETTO</b>	Descrizione intervento (max 400 caratteri spazi inclusi) <b>Attivazione di una procedura di comunicazione al proprietario dell'attività per sollecitare il corretto uso dello spazio pubblico e lo spostamento degli arredi in posizione tale da non costituire ostacolo lungo la guida naturale per le persone non vedenti e mantenere la larghezza libera min 120 cm.</b>	
		Eventuali indicazioni esecutive

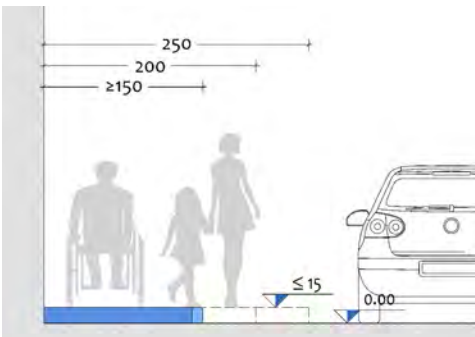
						<b>MANUTENZIONE ORDINARIA</b>	Costo stimato <b>€ 75,00</b>
---	---	---	---	---	---	-------------------------------	---------------------------------







Nota 1:	Nota 2:	Priorità <b>ALTA</b>
Criticità risolta in:	Include:	

<b>PIANO DI ELIMINAZIONE DELLE BARRIERE ARCHITETTONICHE</b> redatto da: arch. Francesco Casola e arch. Erica Gaiatto	Data rilevamento: <b>08/06/2023</b>
---	--

 Comune di RAGOGNA	Ambito	<b>URBANO</b>	Scheda  <b>7</b>	
	Localizzazione	San Pietro		Civico
	Denominazione	Al Ponte, via		Livello


<b>RILIEVO</b>	Criticita'	1.03_Percorso con larghezza inferiore a 90 cm	
		Quantita'	
		Lunghezza	m 11,00
		Larghezza	m 0,50
		Altezza/Dislivello	
Pend. L		Pend. T	
Annotazioni (max 200 caratteri spazi inclusi)			

<b>PROGETTO</b>	Descrizione intervento (max 400 caratteri spazi inclusi)	Demolizione del marciapiedi e sua ricostruzione, in cls, delimitato lungo la carreggiata da cordolo a contrasto cromatico, incluse demolizioni e ripristini. Larghezza min 150 cm, p. trasversale max 1,5%, dislivello da sede stradale max 15 cm. Eventuali rampe di raccordo per passo carraio o attraversamento devono essere conformi alle prescrizioni dell'Abaco.	
		Eventuali indicazioni esecutive	Considerata la larghezza della sede stradale è ammessa, ove necessario, la riduzione della larghezza fino a 120 cm. Le modalità per il restringimento della carreggiata devono essere valutate anche in relazione al Piano della Mobilità.

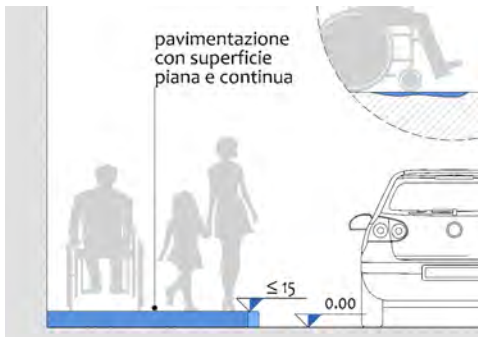
     	<b>STRUMENTI DI PIANIFICAZIONE</b>	Costo stimato <b>€ 2.690,00</b>
---	------------------------------------	------------------------------------

Nota 1:	Nota 2:	Priorità <b>ALTA</b>
Criticità risolta in:	Include:	

<b>PIANO DI ELIMINAZIONE DELLE BARRIERE ARCHITETTONICHE</b>	Data rilevamento:
redatto da: arch. Francesco Casola e arch. Erica Gaiatto	08/06/2023

 Comune di RAGOGNA	Ambito	<b>URBANO</b>	Scheda  <b>8</b>	
	Localizzazione	San Pietro		Civico
	Denominazione	Al Ponte, via		Livello

<b>RILIEVO</b>	Criticità' <b>2.01_Pavimentazione non complanare per: sconnessioni / deformazioni / rotture</b>		
		Quantità'	
		Lunghezza	m 60,00
		Larghezza	m 1,45
		Altezza/Dislivello	
Pend. L	Pend. T		
Annotazioni (max 200 caratteri spazi inclusi)			


<b>PROGETTO</b>	Descrizione intervento (max 400 caratteri spazi inclusi) <b>Demolizione e ricostruzione della pavimentazione, in cls architettonico, per ripristinare la planarità e la continuità del piano di calpestio, da raccordare a raso e senza discontinuità alle pavimentazioni adiacenti, incluse demolizioni e ripristini. P. trasversale max 1,5%. Eventuali rampe di raccordo devono essere conformi alle prescrizioni dell'Abaco.</b>		
		Eventuali indicazioni esecutive	



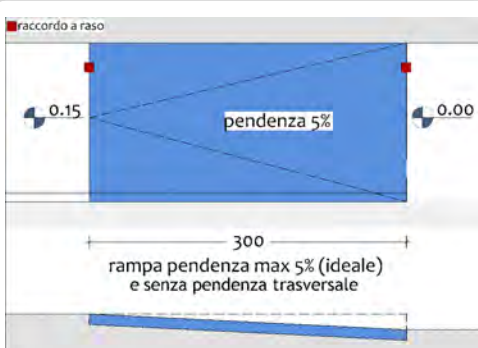
Costo stimato <b>€ 14.220,00</b>
-------------------------------------

Nota 1:	Nota 2:	Priorità <b>MEDIA</b>
Criticità risolta in:	Include:	

<b>PIANO DI ELIMINAZIONE DELLE BARRIERE ARCHITETTONICHE</b> redatto da: arch. Francesco Casola e arch. Erica Gaiatto	Data rilevamento: <b>08/06/2023</b>
---	--

 <b>Comune di RAGOGNA</b>	Ambito	<b>URBANO</b>	Scheda  <b>9</b>	
	Localizzazione	San Pietro		Civico
	Denominazione	Al Ponte, via		Livello

<b>RILIEVO</b>	Criticita'	4.02_Breve rampa di raccordo con pendenza superiore a 15%		
		Quantita'		
		Lunghezza	m 1,00	
		Larghezza	m 1,45	
		Altezza/Dislivello	cm 18	
Pend. L.	18,2 %	Pend. T		
Annotazioni (max 200 caratteri spazi inclusi)				


<b>PROGETTO</b>	Descrizione intervento (max 400 caratteri spazi inclusi)	Rifacimento della rampa di raccordo, in cls architettonico, con riduzione della p. longitudinale in base alle caratteristiche del contesto, da collegare a raso e senza discontinuità alle pavimentazioni adiacenti, con cordolo laterale, incluse demolizioni e ripristini. P. longitudinale max 5% (8% in caso di impossibilità), priva di p. trasversale, h. cordolo 10 cm.	
		Eventuali indicazioni esecutive	Il dislivello è superiore a quello ammesso da normativa per le brevi rampe (max 15 cm).



Costo stimato
<b>€ 1.092,00</b>







Nota 1:	Nota 2:	Priorità	<b>ALTA</b>
Criticità risolta in:	Include:		



 Comune di RAGOGNA	Ambito	<b>URBANO</b>	Scheda  <b>10</b>	
	Localizzazione	San Pietro		Civico
	Denominazione	Al Ponte, via		Livello

<b>RILIEVO</b>	Criticità' <b>6.04_Ostacolo costituito da vegetazione</b>	
		Quantità'
		Lunghezza
		Larghezza
		Altezza/Dislivello
		Pend. L
Annotazioni (max 200 caratteri spazi inclusi)		


<b>PROGETTO</b>	Descrizione intervento (max 400 caratteri spazi inclusi) <b>Potatura delle fronde che valicano il bordo delle aiuole o l'area di pertinenza degli edifici, pubblici o privati, invadendo il percorso pedonale e riducendone la larghezza. Si suggerisce l'attivazione di una procedura di monitoraggio periodico con comunicazione al proprietario per sollecitare l'esecuzione dell'intervento.</b>	
		Eventuali indicazioni esecutive

     	<b>MANUTENZIONE ORDINARIA</b>	Costo stimato <b>€ 75,00</b>
---	-------------------------------	---------------------------------

Nota 1: <b>Proprietà privata ad uso pubblico</b>	Nota 2:	Priorità <b>MEDIA</b>
Criticità risolta in:	Include:	


<b>PIANO DI ELIMINAZIONE DELLE BARRIERE ARCHITETTONICHE</b> redatto da: arch. Francesco Casola e arch. Erica Gaiatto	Data rilevamento: <b>08/06/2023</b>
---	--



 Comune di RAGOGNA	Ambito	<b>URBANO</b>	Scheda  <b>11</b>	
	Localizzazione	San Pietro		Civico
	Denominazione	Al Ponte, via		Livello


<b>RILIEVO</b>	Criticita'	6.07_Ostacolo costituito da palo della pubblica illuminazione, palo di reti tecnologiche o impianto semaforico	
		Quantita'	
		Lunghezza	
		Larghezza	
		Altezza/Dislivello	
		Pend. L	Pend. T
Annotazioni (max 200 caratteri spazi inclusi)			

<b>PROGETTO</b>	Descrizione intervento (max 400 caratteri spazi inclusi)	Presegnalazione dell'ostacolo che non può essere rimosso mediante posa di cordolo in pietra a contrasto cromatico rispetto alla pavimentazione, incluse demolizioni e ripristini. Altezza 10 cm dalla quota della pavimentazione, larghezza libera del percorso min 120 cm.	
		Eventuali indicazioni esecutive Valutare la modalità di intervento anche in base all'eventuale presenza di chiusino.	

	Costo stimato <b>€ 435,00</b>
---	----------------------------------

Nota 1:	Nota 2:	Priorità	<b>BASSA</b>
Criticità risolta in:	Include:		

<b>PIANO DI ELIMINAZIONE DELLE BARRIERE ARCHITETTONICHE</b> redatto da: arch. Francesco Casola e arch. Erica Gaiatto	Data rilevamento: <b>08/06/2023</b>
---	--

 <b>Comune di RAGOGNA</b>	Ambito	<b>URBANO</b>	Scheda  <b>12</b>	
	Localizzazione	San Pietro		Civico
	Denominazione	Al Ponte, via		Livello

<b>RILIEVO</b>	Criticita'	1.12_Percorso con pendenze dovute a passo carraio		
		Quantita'		
		Lunghezza	m 6,00	
		Larghezza	m 1,45	
		Altezza/Dislivello		
Pend. L	18,7 %	Pend. T	5,6 %	
Annotazioni (max 200 caratteri spazi inclusi)				


<b>PROGETTO</b>	Descrizione intervento (max 400 caratteri spazi inclusi)	Demolizione del tratto di percorso con pendenze dovute al passo carraio, realizzazione, in cls architettonico, di marciapiedi in continuit� con i tratti adiacenti e, lungo la carreggiata, di rampa carrabile in cls con larghezza max 30 cm, incluse demolizioni e ripristini. Larghezza percorso min 120 cm, p. trasversale max 1,5%.	
		Eventuali indicazioni esecutive	



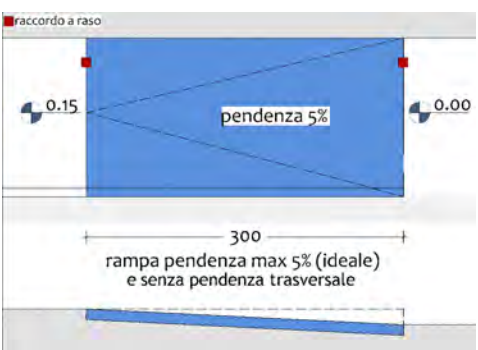
Costo stimato
<b>€ 1.692,00</b>

Nota 1:	Nota 2:	Priorit�	<b>ALTA</b>
Criticita' risolta in:	Include:		

<b>PIANO DI ELIMINAZIONE DELLE BARRIERE ARCHITETTONICHE</b> redatto da: arch. Francesco Casola e arch. Erica Gaiatto	Data rilevamento: <b>08/06/2023</b>
---	--

 <b>Comune di RAGOGNA</b>	Ambito	<b>URBANO</b>	Scheda  <b>13</b>	
	Localizzazione	San Pietro		Civico
	Denominazione	Al Ponte, via		Livello


<b>RILIEVO</b>	Criticita'	4.02_Breve rampa di raccordo con pendenza superiore a 15%		
		Quantita'		
		Lunghezza	m 1,00	
		Larghezza	m 1,45	
		Altezza/Dislivello	cm 18,5	
Pend. L		18,7 %	Pend. T	
Annotazioni (max 200 caratteri spazi inclusi)				


<b>PROGETTO</b>	Descrizione intervento (max 400 caratteri spazi inclusi)	Rifacimento della rampa di raccordo, in cls architettonico, con riduzione della p. longitudinale in base alle caratteristiche del contesto, da collegare a raso e senza discontinuità alle pavimentazioni adiacenti, con cordolo laterale, incluse demolizioni e ripristini. P. longitudinale max 5% (8% in caso di impossibilità), priva di p. trasversale, h. cordolo 10 cm.	
		Eventuali indicazioni esecutive Il dislivello è superiore a quello ammesso da normativa per le brevi rampe (max 15 cm).	

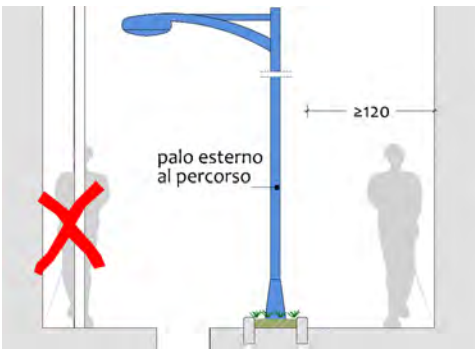


Costo stimato  
**€ 1.092,00**

Nota 1:	Nota 2:	Priorità	<b>ALTA</b>
Criticità risolta in:	Include:		

 Comune di RAGOGNA	Ambito	<b>URBANO</b>	Scheda  <b>14</b>	
	Localizzazione	San Pietro		Civico
	Denominazione	Al Ponte, via		Livello

<b>RILIEVO</b>	Criticita'	1.03_Percorso con larghezza inferiore a 90 cm	
		Quantita'	
		Lunghezza	
		Larghezza	m 0,77
		Altezza/Dislivello	
		Pend. L	Pend. T
Annotazioni (max 200 caratteri spazi inclusi)			


<b>PROGETTO</b>	Descrizione intervento (max 400 caratteri spazi inclusi) Rimozione del palo e suo riposizionamento in area esterna ai percorsi pedonali, nel rispetto delle prescrizioni del Codice della Strada e del suo Regolamento, inclusa eliminazione e rifacimento del plinto interrato ed adeguamenti alla rete. Quando pertinente, si consiglia di verificare con l'ente proprietario e/o con il gestore l'eliminazione del palo previo interrimento della linea.	
		Eventuali indicazioni esecutive In corrispondenza del restringimento puntuale è ammessa la riduzione della larghezza fino a 90 cm.



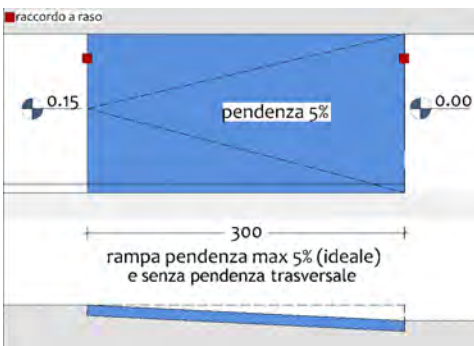
Costo stimato
<b>€ 3.300,00</b>

Nota 1:	Nota 2:	Priorità <b>ALTA</b>
Criticità risolta in:	Include:	

<b>PIANO DI ELIMINAZIONE DELLE BARRIERE ARCHITETTONICHE</b> redatto da: arch. Francesco Casola e arch. Erica Gaiatto	Data rilevamento: <b>08/06/2023</b>
---	--

 <b>Comune di RAGOGNA</b>	Ambito	<b>URBANO</b>	Scheda  <b>15</b>	
	Localizzazione	San Pietro		Civico
	Denominazione	Al Ponte, via		Livello


<b>RILIEVO</b>	Criticita'	4.01_Breve rampa di raccordo con pendenza compresa tra 5% e 15%		
		Quantita'		
		Lunghezza	m 1,00	
		Larghezza	m 1,10	
		Altezza/Dislivello	cm 13	
		Pend. L	12,9 %	Pend. T
Annotazioni (max 200 caratteri spazi inclusi)				

<b>PROGETTO</b>	Descrizione intervento (max 400 caratteri spazi inclusi)	Rifacimento della rampa di raccordo, in cls architettonico, con riduzione della p. longitudinale in base alle caratteristiche del contesto, da collegare a raso e senza discontinuità alle pavimentazioni adiacenti, con cordolo laterale, incluse demolizioni e ripristini. P. longitudinale max 5% (8% in caso di impossibilità), priva di p. trasversale, h. cordolo 10 cm.	
		Eventuali indicazioni esecutive	









Costo stimato
<b>€ 936,00</b>

Nota 1:	Nota 2:	Priorità	<b>MEDIA</b>
Criticità risolta in:	Include:		

 Comune di RAGOGNA	Ambito	<b>URBANO</b>	Scheda  <b>16</b>	
	Localizzazione	San Pietro		Civico
	Denominazione	Al Ponte, via		Livello

<b>RILIEVO</b>	Criticità' <b>6.04_Ostacolo costituito da vegetazione</b>	
		Quantità'
		Lunghezza
		Larghezza
		Altezza/Dislivello
		Pend. L
Annotazioni (max 200 caratteri spazi inclusi)		


<b>PROGETTO</b>	Descrizione intervento (max 400 caratteri spazi inclusi) <b>Potatura delle fronde che valicano il bordo delle aiuole o l'area di pertinenza degli edifici, pubblici o privati, invadendo il percorso pedonale e riducendone la larghezza. Si suggerisce l'attivazione di una procedura di monitoraggio periodico con comunicazione al proprietario per sollecitare l'esecuzione dell'intervento.</b>	
		Eventuali indicazioni esecutive

     	<b>MANUTENZIONE ORDINARIA</b>	Costo stimato <b>€ 75,00</b>
---	-------------------------------	---------------------------------

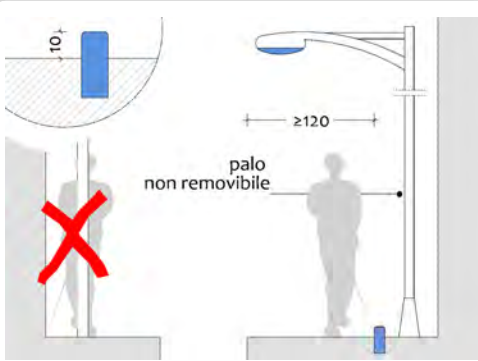
Nota 1: <b>Proprietà privata ad uso pubblico</b>	Nota 2:	Priorità <b>BASSA</b>
Criticità risolta in:	Include:	

<b>PIANO DI ELIMINAZIONE DELLE BARRIERE ARCHITETTONICHE</b> redatto da: arch. Francesco Casola e arch. Erica Gaiatto	Data rilevamento: <b>08/06/2023</b>
---	--



 Comune di RAGOGNA	Ambito	<b>URBANO</b>	Scheda  <b>17</b>	
	Localizzazione	San Pietro		Civico
	Denominazione	Al Ponte, via		Livello

<b>RILIEVO</b>	Criticità' 6.07_Ostacolo costituito da palo della pubblica illuminazione, palo di reti tecnologiche o impianto semaforico	
		Quantità'
		Lunghezza
		Larghezza
		Altezza/Dislivello
		Pend. L
Annotazioni (max 200 caratteri spazi inclusi)		


<b>PROGETTO</b>	Descrizione intervento (max 400 caratteri spazi inclusi) Presegnalazione dell'ostacolo che non può essere rimosso mediante posa di cordolo in pietra a contrasto cromatico rispetto alla pavimentazione, incluse demolizioni e ripristini. Altezza 10 cm dalla quota della pavimentazione, larghezza libera del percorso min 120 cm.	
		Eventuali indicazioni esecutive Valutare la modalità di intervento anche in base all'eventuale presenza di chiusino.

	Costo stimato <b>€ 435,00</b>
---	----------------------------------

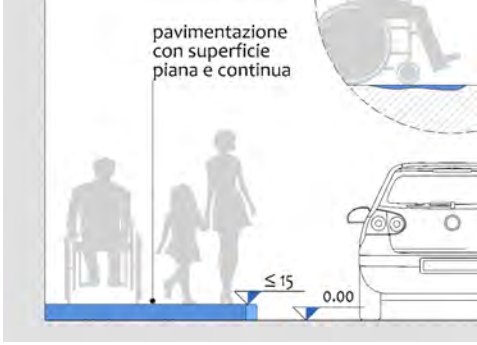
Nota 1:	Nota 2:	Priorità <b>BASSA</b>
Criticità risolta in:	Include:	

<b>PIANO DI ELIMINAZIONE DELLE BARRIERE ARCHITETTONICHE</b> redatto da: arch. Francesco Casola e arch. Erica Gaiatto	Data rilevamento: <b>08/06/2023</b>
---	--



 Comune di RAGOGNA	Ambito	<b>URBANO</b>	Scheda  <b>18</b>	
	Localizzazione	San Pietro		Civico
	Denominazione	Al Ponte, via		Livello

<b>RILIEVO</b>	Criticità' <b>2.01_Pavimentazione non complanare per: sconnessioni / deformazioni / rotture</b>		
		Quantità'	
		Lunghezza	m 75,00
		Larghezza	m 1,45
		Altezza/Dislivello	
Pend. L	Pend. T	8,1 %	
Annotazioni (max 200 caratteri spazi inclusi) <b>Anche pendenza trasversale.</b>			


<b>PROGETTO</b>	Descrizione intervento (max 400 caratteri spazi inclusi) <b>Demolizione e ricostruzione della pavimentazione, in cls architettonico, per ripristinare la planarità e la continuità del piano di calpestio, da raccordare a raso e senza discontinuità alle pavimentazioni adiacenti, incluse demolizioni e ripristini. P. trasversale max 1,5%. Eventuali rampe di raccordo devono essere conformi alle prescrizioni dell'Abaco.</b>		
		Eventuali indicazioni esecutive	



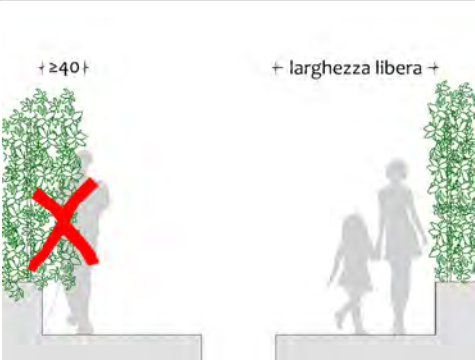
Costo stimato
<b>€ 17.775,00</b>


Nota 1:	Nota 2:	Priorità <b>ALTA</b>
Criticità risolta in:	Include:	

<b>PIANO DI ELIMINAZIONE DELLE BARRIERE ARCHITETTONICHE</b> redatto da: arch. Francesco Casola e arch. Erica Gaiatto	Data rilevamento: <b>08/06/2023</b>
---	--

 Comune di RAGOGNA	Ambito	<b>URBANO</b>	Scheda  <b>19</b>	
	Localizzazione	San Pietro		Civico
	Denominazione	Al Ponte, via		Livello


<b>RILIEVO</b>	Criticità' <b>6.04_Ostacolo costituito da vegetazione</b>	
		Quantità'
		Lunghezza
		Larghezza
		Altezza/Dislivello
		Pend. L
Annotazioni (max 200 caratteri spazi inclusi)		

<b>PROGETTO</b>	Descrizione intervento (max 400 caratteri spazi inclusi) <b>Potatura delle fronde che valicano il bordo delle aiuole o l'area di pertinenza degli edifici, pubblici o privati, invadendo il percorso pedonale e riducendone la larghezza. Si suggerisce l'attivazione di una procedura di monitoraggio periodico con comunicazione al proprietario per sollecitare l'esecuzione dell'intervento.</b>	
		Eventuali indicazioni esecutive

     	<b>MANUTENZIONE ORDINARIA</b>	Costo stimato <b>€ 75,00</b>
---	-------------------------------	---------------------------------

Nota 1: <b>Proprietà privata ad uso pubblico</b>	Nota 2:	Priorità <b>MEDIA</b>
Criticità risolta in:	Include:	

<b>PIANO DI ELIMINAZIONE DELLE BARRIERE ARCHITETTONICHE</b> redatto da: arch. Francesco Casola e arch. Erica Gaiatto	Data rilevamento: <b>08/06/2023</b>
---	--

 <b>Comune di RAGOGNA</b>	Ambito	<b>URBANO</b>	Scheda  <b>20</b>	
	Localizzazione	San Pietro		Civico
	Denominazione	Al Ponte, via		Livello


<b>RILIEVO</b>	Criticità' <b>1.12_Percorso con pendenze dovute a passo carraio</b>		
		Quantità'	
		Lunghezza	m 19,00
		Larghezza	m 1,45
		Altezza/Dislivello	
Pend. L	19,3 %	Pend. T	10,1 %
Annotazioni (max 200 caratteri spazi inclusi)			

<b>PROGETTO</b>	Descrizione intervento (max 400 caratteri spazi inclusi) <b>Demolizione del tratto di percorso con pendenze dovute al passo carraio, realizzazione, in cls architettonico, di marciapiedi in continuità con i tratti adiacenti e, lungo la carreggiata, di rampa carrabile in cls con larghezza max 30 cm, incluse demolizioni e ripristini. Larghezza percorso min 120 cm, p. trasversale max 1,5%.</b>	
		Eventuali indicazioni esecutive









Costo stimato  
**€ 5.358,00**

Nota 1:	Nota 2:	Priorità	<b>ALTA</b>
Criticità risolta in:	Include:		

 Comune di RAGOGNA	Ambito	<b>URBANO</b>	Scheda  <b>21</b>	
	Localizzazione	San Pietro		Civico
	Denominazione	Al Ponte, via		Livello


<b>RILIEVO</b>	Criticita'	6.05_Ostacolo costituito da palo di segnaletica verticale	
		Quantita'	
		Lunghezza	
		Larghezza	
		Altezza/Dislivello	
		Pend. L	Pend. T
Annotazioni (max 200 caratteri spazi inclusi)			

<b>PROGETTO</b>	Descrizione intervento (max 400 caratteri spazi inclusi)	Rimozione del palo di segnaletica verticale e suo riposizionamento in area esterna ai percorsi pedonali, nel rispetto delle prescrizioni del Codice della Strada e del suo Regolamento, inclusa eliminazione e rifacimento del plinto interrato.	
		Eventuali indicazioni esecutive	

						<b>MANUTENZIONE ORDINARIA</b>	Costo stimato <b>€ 250,00</b>
---	---	---	---	---	---	-------------------------------	----------------------------------

Nota 1:	Nota 2:	Priorità	<b>BASSA</b>
Criticità risolta in:	Include:		

<b>PIANO DI ELIMINAZIONE DELLE BARRIERE ARCHITETTONICHE</b> redatto da: arch. Francesco Casola e arch. Erica Gaiatto	Data rilevamento: <b>08/06/2023</b>
---	--

 Comune di RAGOGNA	Ambito	<b>URBANO</b>	Scheda  <b>22</b>	
	Localizzazione	San Pietro		Civico
	Denominazione	Al Ponte, via		Livello

<b>RILIEVO</b>	Criticita'	10.01_Fermata con banchina non presente o non adeguata	
		Quantita'	
		Lunghezza	
		Larghezza	
		Altezza/Dislivello	cm 15
Pend. L	Pend. T		
Annotazioni (max 200 caratteri spazi inclusi) Larghezza utile compresa pensilina 2,9 m.			


<b>PROGETTO</b>	Descrizione intervento (max 400 caratteri spazi inclusi)	Ampliamento della banchina per ottenere un'area piana e continua, in cls, priva di ostacoli, idonea all'impiego della pedana in dotazione al mezzo per la salita e la discesa delle persone con disabilità motorie, e posa di segnaletica tattilo-plantare per la delimitazione dell'area previa consultazione con i portatori di interesse. Dimensioni area min 240x200 cm, h 15 cm.	
		Eventuali indicazioni esecutive	Ampliare la banchina all'esterno della pensilina. Rif. "Linee guida per l'idoneità delle fermate del TPL automobilistico al servizio autonomo da parte dei disabili motori" FVG 2022.



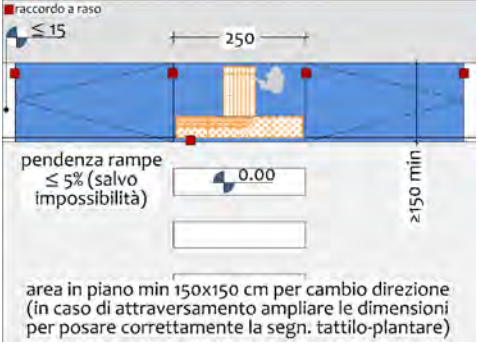
Costo stimato
<b>€ 1.875,00</b>

Nota 1:	Nota 2:	Priorità <b>ALTA</b>
Criticità risolta in:	Include:	

<b>PIANO DI ELIMINAZIONE DELLE BARRIERE ARCHITETTONICHE</b> redatto da: arch. Francesco Casola e arch. Erica Gaiatto	Data rilevamento: <b>08/06/2023</b>
---	--

 Comune di RAGOGNA	Ambito	<b>URBANO</b>	Scheda  <b>23</b>	
	Localizzazione	San Pietro		Civico
	Denominazione	Al Ponte, via		Livello

<b>RILIEVO</b>	Criticita'	7.02_Segnaletica tattilo-plantare per attraversamento non presente	
		Quantita'	
		Lunghezza	m 4,50
		Larghezza	
		Altezza/Dislivello	
		Pend. L	Pend. T
Annotazioni (max 200 caratteri spazi inclusi)			

<b>PROGETTO</b>	Descrizione intervento (max 400 caratteri spazi inclusi)	Posa di moduli tattilo-plantari codice "direzione rettilinea" e "pericolo valicabile" (o "arresto pericolo" se concordato con le Associazioni Locali di riferimento) in cls ed a contrasto cromatico rispetto alla pavimentazione, posati a raso e senza discontinuità rispetto alle pavimentazioni adiacenti, incluse demolizioni e ripristini. Larghezza moduli 60/40 cm.	
		Eventuali indicazioni esecutive	




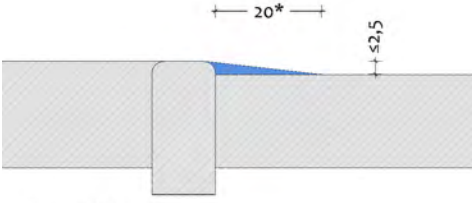
Costo stimato
<b>€ 450,00</b>


Nota 1:	Nota 2:	Priorità <b>ALTA</b>
Criticità risolta in:	Include:	



 <b>Comune di RAGOGNA</b>	Ambito	<b>URBANO</b>	Scheda  <b>24</b>	
	Localizzazione	San Pietro		Civico
	Denominazione	Volontari della Libertà, via		Livello

<b>RILIEVO</b>	Criticita'	3.01_Dislivello fino a 2,5 cm		
		Quantita'		
		Lunghezza	m 1,20	
		Larghezza		
		Altezza/Dislivello		
		Pend. L	Pend. T	
Annotazioni (max 200 caratteri spazi inclusi)				

<b>PROGETTO</b>	Descrizione intervento (max 400 caratteri spazi inclusi)	Realizzazione di raccordo tra le pavimentazioni mediante rifacimento, in medesimo materiale, della fascia di contatto per collegare a raso e senza discontinuità le pavimentazioni adiacenti, incluse demolizioni e ripristini. Lunghezza come intera fascia di contatto, larghezza min 20 cm, privo di p. trasversale.	
	 <p>*misura indicativa</p>	Eventuali indicazioni esecutive	

	<b>MANUTENZIONE ORDINARIA</b>	Costo stimato <b>€ 115,00</b>
---	-------------------------------	----------------------------------

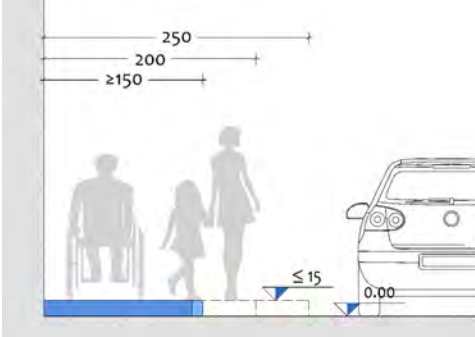
Nota 1:	Nota 2:	Priorità <b>BASSA</b>
Criticità risolta in:	Include:	







<b>PIANO DI ELIMINAZIONE DELLE BARRIERE ARCHITETTONICHE</b> redatto da: arch. Francesco Casola e arch. Erica Gaiatto	Data rilevamento: <b>08/06/2023</b>
---	--



 <b>Comune di RAGOGNA</b>	Ambito	<b>URBANO</b>	Scheda  <b>25</b>	
	Localizzazione	San Pietro		Civico
	Denominazione	Volontari della Libertà, via		Livello

<b>RILIEVO</b>	Criticita'	1.01_Percorso o marciapiede non presente o con larghezza inferiore a 40 cm		
		Quantita'		
		Lunghezza	m 90,00	
		Larghezza		
		Altezza/Dislivello		
Pend. L	Pend. T			
Annotazioni (max 200 caratteri spazi inclusi) <b>Si segnala l'alta velocità dei veicoli in transito.</b>				

<b>PROGETTO</b>	Descrizione intervento (max 400 caratteri spazi inclusi)	Realizzazione di marciapiedi in cls delimitato lungo la carreggiata da cordolo a contrasto cromatico, incluse demolizioni e ripristini. Larghezza min 150 cm, p. trasversale max 1,5%, dislivello da sede stradale max 15 cm. Eventuali rampe di raccordo per passo carraio o attraversamento devono essere conformi alle prescrizioni dell'Abaco.	
		Eventuali indicazioni esecutive	Considerata la larghezza della sede stradale è ammessa, ove necessario, la riduzione della larghezza fino a 120 cm. Le modalità per il restringimento della carreggiata devono essere valutate anche in relazione al Piano della Mobilità.

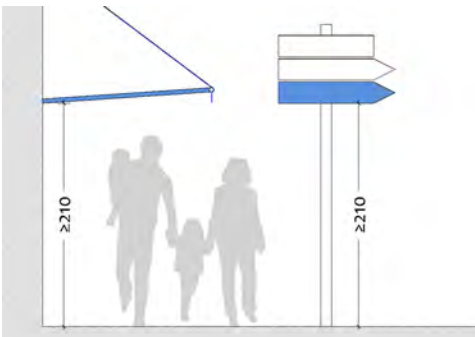
     	<b>STRUMENTI DI PIANIFICAZIONE</b>	Costo stimato <b>€ 18.630,00</b>
---	------------------------------------	-------------------------------------





Nota 1:	Nota 2:	Priorità <b>ALTA</b>
Criticità risolta in:	Include:	

<b>PIANO DI ELIMINAZIONE DELLE BARRIERE ARCHITETTONICHE</b>	Data rilevamento:
redatto da: arch. Francesco Casola e arch. Erica Gaiatto	<b>08/06/2023</b>

 Comune di RAGOGNA	Ambito	<b>URBANO</b>	Scheda  <b>26</b>	
	Localizzazione	San Pietro		Civico
	Denominazione	Volontari della Libertà, via		Livello

<b>RILIEVO</b>	Criticità' <b>6.10_Ostacolo costituito da elemento posizionato ad altezza inferiore a 210 cm</b>	
		Quantità'
		Lunghezza
		Larghezza
		Altezza/Dislivello
		Pend. L
Annotazioni (max 200 caratteri spazi inclusi)		


<b>PROGETTO</b>	Descrizione intervento (max 400 caratteri spazi inclusi) <b>Rimozione dell'elemento e suo riposizionamento con lato inferiore posto ad altezza min 210 cm.</b>	
		Eventuali indicazioni esecutive

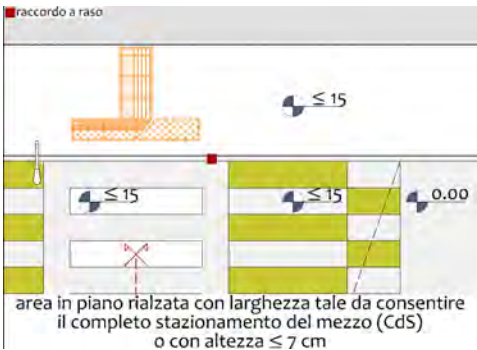
     	<b>MANUTENZIONE ORDINARIA</b>	Costo stimato <b>€ 75,00</b>
---	-------------------------------	---------------------------------

Nota 1:	Nota 2:	Priorità <b>ALTA</b>
Criticità risolta in:	Include:	

<b>PIANO DI ELIMINAZIONE DELLE BARRIERE ARCHITETTONICHE</b> redatto da: arch. Francesco Casola e arch. Erica Gaiatto	Data rilevamento: <b>08/06/2023</b>
---	--

 Comune di RAGOGNA	Ambito	<b>URBANO</b>	Scheda  <b>27</b>	
	Localizzazione	San Pietro		Civico
	Denominazione	Volontari della Libertà, via		Livello

<b>RILIEVO</b>	Criticita'	8.01_Attraversamento pedonale non presente	
		Quantita'	
		Lunghezza	m 6,00
		Larghezza	
		Altezza/Dislivello	
Pend. L		Pend. T	
Annotazioni (max 200 caratteri spazi inclusi) Intersezione con via Borgo di Mezzo. Larghezza strada esclusi marciapiedi 6 m.			

<b>PROGETTO</b>	Descrizione intervento (max 400 caratteri spazi inclusi) Realizzazione di attraversamento pedonale rialzato ortogonale ai percorsi pedonali e raccordato a raso e senza discontinuità alle pavimentazioni adiacenti, con segnaletica tattilo-plantare conforme all'Abaco e segnaletica verticale ed orizzontale conformi al Codice della Strada ed al suo R., incluse demolizioni e ripristini. Rampe carrabili con pendenza <7%.		
	 <p>area in piano rialzata con larghezza tale da consentire il completo stazionamento del mezzo (CdS) o con altezza ≤ 7 cm</p>	Eventuali indicazioni esecutive Realizzare su via Borgo di Mezzo.	




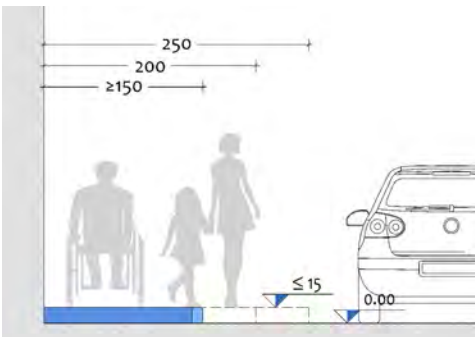
Costo stimato
<b>€ 6.356,00</b>

Nota 1:	Nota 2:	Priorità <b>ALTA</b>
Criticità risolta in:	Include:	

<b>PIANO DI ELIMINAZIONE DELLE BARRIERE ARCHITETTONICHE</b> redatto da: arch. Francesco Casola e arch. Erica Gaiatto	Data rilevamento: <b>08/06/2023</b>
---	--

 Comune di RAGOGNA	Ambito	<b>URBANO</b>	Scheda  <b>28</b>	
	Localizzazione	San Pietro		Civico
	Denominazione	Volontari della Libertà, via		Livello

<b>RILIEVO</b>	Criticita'	1.03_Percorso con larghezza inferiore a 90 cm	
		Quantita'	
		Lunghezza	m 15,00
		Larghezza	m 0,75
	Altezza/Dislivello		
Pend. L	5,0 %	Pend. T	
Annotazioni (max 200 caratteri spazi inclusi)			


<b>PROGETTO</b>	Descrizione intervento (max 400 caratteri spazi inclusi) Demolizione del marciapiedi e sua ricostruzione, in cls, delimitato lungo la carreggiata da cordolo a contrasto cromatico, incluse demolizioni e ripristini. Larghezza min 150 cm, p. trasversale max 1,5%, dislivello da sede stradale max 15 cm. Eventuali rampe di raccordo per passo carraio o attraversamento devono essere conformi alle prescrizioni dell'Abaco.	
		Eventuali indicazioni esecutive La lunghezza del percorso viene aumentata per risolvere anche la criticità 29.

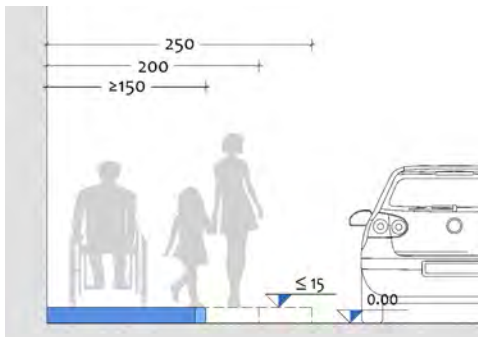



Costo stimato  
**€ 4.890,00**

Nota 1:	Nota 2:	Priorità	<b>ALTA</b>
Criticità risolta in:	Include:	<b>29</b>	

 Comune di RAGOGNA	Ambito	<b>URBANO</b>	Scheda  <b>29</b>	
	Localizzazione	San Pietro		Civico
	Denominazione	Volontari della Libertà, via		Livello

<b>RILIEVO</b>	Criticita'	1.03_Percorso con larghezza inferiore a 90 cm	
		Quantita'	
		Lunghezza	
		Larghezza	m 0,55
		Altezza/Dislivello	
Pend. L		Pend. T	
Annotazioni (max 200 caratteri spazi inclusi)			

<b>PROGETTO</b>	Descrizione intervento (max 400 caratteri spazi inclusi)	<p>Allargamento del marciapiedi o del percorso a raso, da raccordare a raso e senza discontinuità alle pavimentazioni adiacenti, delimitato lungo la carreggiata da cordolo a contrasto cromatico, incluse demolizioni e ripristini. Larghezza min 150 cm, p. trasversale max 1,5%, dislivello da sede stradale max 15 cm.</p>	
		Eventuali indicazioni esecutive In corrispondenza del restringimento puntuale è ammessa la riduzione della larghezza fino a 90 cm.	

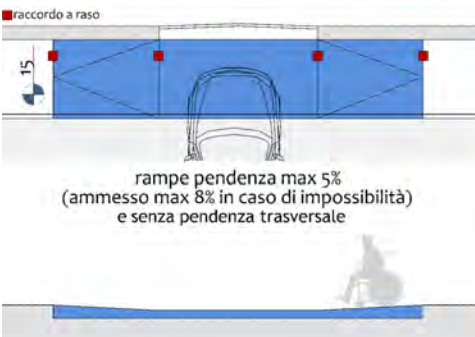
	Costo stimato  <b>€ 0,00</b>
---	------------------------------------







Nota 1:	Nota 2:	Priorità <b>ALTA</b>
Criticità risolta in: <b>28</b>	Include:	

<b>PIANO DI ELIMINAZIONE DELLE BARRIERE ARCHITETTONICHE</b> redatto da: arch. Francesco Casola e arch. Erica Gaiatto	Data rilevamento: <b>08/06/2023</b>
---	--

 Comune di RAGOGNA	Ambito	<b>URBANO</b>	Scheda  <b>30</b>	
	Localizzazione	San Pietro		Civico
	Denominazione	Volontari della Libertà, via		Livello

<b>RILIEVO</b>	Criticita'	3.05_Gradini dovuti a passo carraio	
		Quantita'	
		Lunghezza	
		Larghezza	m 1,40
		Altezza/Dislivello	cm 15
Pend. L		Pend. T	
Annotazioni (max 200 caratteri spazi inclusi)			

<b>PROGETTO</b>	Descrizione intervento (max 400 caratteri spazi inclusi)	Demolizione del tratto di percorso con gradini dovuti a passo carraio e realizzazione, in cls architettonico, di area in piano posta alla quota stradale e di 2 rampe laterali, da raccordare a raso e senza discontinuità alle pavimentazioni adiacenti, incluse demolizioni e ripristini. Rampe con p. long. max 5% (8% in caso di impossibilità), prive di p. trasversale.	
		Eventuali indicazioni esecutive L'eliminazione della criticità implica lo spostamento della fermata (rif. scheda 31).	

     	Costo stimato <b>€ 1.692,00</b>
---	------------------------------------

Nota 1:	Nota 2:	Priorità <b>ALTA</b>
Criticità risolta in:	Include:	



 <b>Comune di RAGOGNA</b>	Ambito	<b>URBANO</b>	Scheda  <b>31</b>	
	Localizzazione	San Pietro		Civico
	Denominazione	Volontari della Libertà, via		Livello

<b>RILIEVO</b>	Criticita'	10.01_Fermata con banchina non presente o non adeguata	
		Quantita'	
		Lunghezza	
		Larghezza	
		Altezza/Dislivello	
Pend. L	Pend. T		
Annotazioni (max 200 caratteri spazi inclusi) <b>Anche per gradino.</b>			

<b>PROGETTO</b>	Descrizione intervento (max 400 caratteri spazi inclusi)	Demolizione e ricostruzione della banchina per ottenere un'area piana e continua, in cls, priva di ostacoli, idonea all'impiego della pedana in dotazione al mezzo per la salita e la discesa delle persone con disabilità motorie, e posa di segnaletica tattilo-plantare per la delimitazione dell'area previa consultazione con i portatori di interesse. Dimensioni area min 240x200 cm, h 15 cm.	
		Eventuali indicazioni esecutive Rif. anche scheda 30. Compresa sostituzione della pensilina. Rif. "Linee guida per l'idoneità delle fermate del TPL automobilistico al servizio autonomo da parte dei disabili motori" FVG 2022.	




Costo stimato
<b>€ 15.000,00</b>

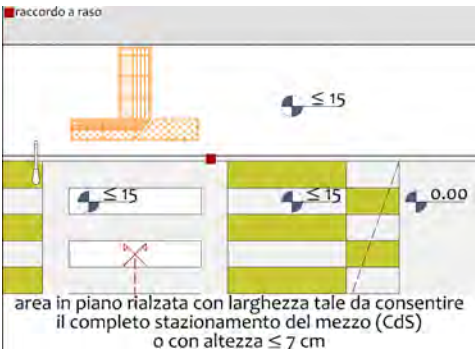
Nota 1:	Nota 2:	Priorità <b>ALTA</b>
Criticità risolta in:	Include:	






<b>PIANO DI ELIMINAZIONE DELLE BARRIERE ARCHITETTONICHE</b> redatto da: arch. Francesco Casola e arch. Erica Gaiatto	Data rilevamento: <b>08/06/2023</b>
---	--



 Comune di RAGOGNA	Ambito	<b>URBANO</b>	Scheda  <b>32</b>	
	Localizzazione	San Pietro		Civico
	Denominazione	Volontari della Libertà, via		Livello

<b>RILIEVO</b>	Criticita'	8.01_Attraversamento pedonale non presente	
		Quantita'	
		Lunghezza	
		Larghezza	
		Altezza/Dislivello	cm 12
Pend. L	Pend. T		
Annotazioni (max 200 caratteri spazi inclusi)			


<b>PROGETTO</b>	Descrizione intervento (max 400 caratteri spazi inclusi)	Realizzazione di attraversamento pedonale rialzato ortogonale ai percorsi pedonali e raccordato a raso e senza discontinuità alle pavimentazioni adiacenti, con segnaletica tattilo-plantare conforme all'Abaco e segnaletica verticale ed orizzontale conformi al Codice della Strada ed al suo R., incluse demolizioni e ripristini. Rampe carrabili con pendenza <7%.	
		Eventuali indicazioni esecutive	La soluzione proposta e la posizione del nuovo attraversamento devono essere valutate con l'Ente proprietario della strada. Compreso ampliamento dell'area pedonale antistante l'attraversamento nel lato in primo piano nella foto per ridurne la lunghezza.

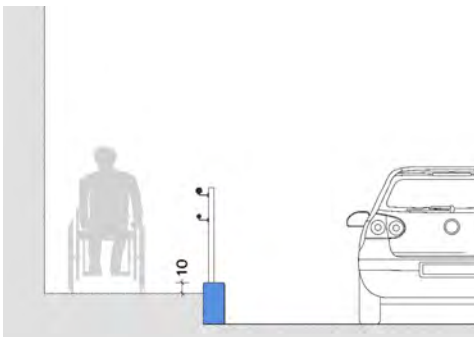
     	<b>STRUMENTI DI PIANIFICAZIONE</b>	Costo stimato <b>€ 9.813,00</b>
---	------------------------------------	------------------------------------

Nota 1:	Nota 2:	Priorità <b>ALTA</b>
Criticità risolta in:	Include:	

<b>PIANO DI ELIMINAZIONE DELLE BARRIERE ARCHITETTONICHE</b> redatto da: arch. Francesco Casola e arch. Erica Gaiatto	Data rilevamento: <b>08/06/2023</b>
---	--

 Comune di RAGOGNA	Ambito	<b>URBANO</b>	Scheda  <b>33</b>	
	Localizzazione	San Pietro		Civico
	Denominazione	Volontari della Libertà, via		Livello

<b>RILIEVO</b>	Criticità' <b>1.11_Percorso con pendenza longitudinale superiore a 5% e lunghezza non conforme a tabella art.8.1.11</b>		
		Quantità'	
		Lunghezza	m 25,00
		Larghezza	
		Altezza/Dislivello	
		Pend. L	6,2 %
Annotazioni (max 200 caratteri spazi inclusi)			

<b>PROGETTO</b>	Descrizione intervento (max 400 caratteri spazi inclusi) Considerando che la pendenza tra 5 ed 8%, per quanto indicata dai portatori di interesse come non praticabile in autonomia e quindi non riconducibile alla progettazione universale, è conforme al D.M. 236/89, viste anche le condizioni di contesto si ritiene di non prevedere interventi per la soluzione della criticità rilevata.	
		Eventuali indicazioni esecutive Si stima il costo per la posa di corrimano in acciaio inox. In caso di rifacimento della pavimentazione, si raccomanda di valutare, a seguito del rilievo, il ridisegno della sezione longitudinale con livellette ed aree in piano e dare attuazione alla scheda 39.



Costo stimato
<b>€ 2.375,00</b>







Nota 1:	Nota 2:	Priorità	<b>MEDIA</b>
Criticità risolta in:	Include:		

<b>PIANO DI ELIMINAZIONE DELLE BARRIERE ARCHITETTONICHE</b> redatto da: arch. Francesco Casola e arch. Erica Gaiatto	Data rilevamento: <b>08/06/2023</b>
---	--

 Comune di RAGOGNA	Ambito	<b>URBANO</b>	Scheda  <b>34</b>	
	Localizzazione	San Pietro		Civico
	Denominazione	Volontari della Libertà, via		Livello

<b>RILIEVO</b>	Criticità' 2.01_Pavimentazione non complanare per: sconnessioni / deformazioni / rotture		
		Quantità'	
		Lunghezza	m 4,00
		Larghezza	m 1,20
		Altezza/Dislivello	
		Pend. L	Pend. T
Annotazioni (max 200 caratteri spazi inclusi)			

<b>PROGETTO</b>	Descrizione intervento (max 400 caratteri spazi inclusi) Demolizione e ricostruzione puntuale della pavimentazione e, quando necessario, del sottofondo, per ripristinare la planarità e la continuità del piano di calpestio, da raccordare a raso e senza discontinuità alle pavimentazioni adiacenti, incluse demolizioni e ripristini.	
	 <p>ripristino della continuità della pavimentazione (ammessi risalti &lt; 2 mm)</p>	Eventuali indicazioni esecutive

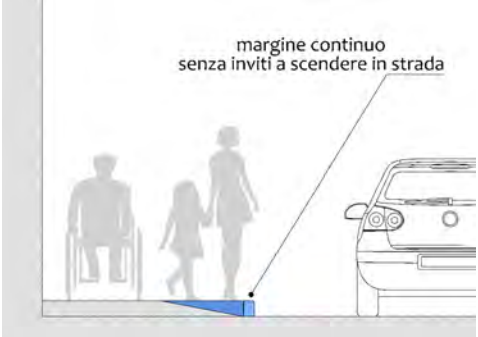
     	Costo stimato <b>€ 275,00</b>
---	----------------------------------







Nota 1:	Nota 2:	Priorità <b>MEDIA</b>
Criticità risolta in:	Include:	

<b>PIANO DI ELIMINAZIONE DELLE BARRIERE ARCHITETTONICHE</b> redatto da: arch. Francesco Casola e arch. Erica Gaiatto	Data rilevamento: <b>08/06/2023</b>
---	--

 <b>Comune di RAGOGNA</b>	Ambito	<b>URBANO</b>	Scheda  <b>35</b>	
	Localizzazione	San Pietro		Civico
	Denominazione	Volontari della Libertà, via		Livello

<b>RILIEVO</b>	Criticita'	4.03_Breve rampa di raccordo non coerente con i percorsi		
		Quantita'		
		Lunghezza	m 4,00	
		Larghezza		
		Altezza/Dislivello		
		Pend. L	Pend. T	
Annotazioni (max 200 caratteri spazi inclusi)	Il palo restringe il percorso a 0,80 cm.			

<b>PROGETTO</b>	Descrizione intervento (max 400 caratteri spazi inclusi)	Demolizione della rampa e ricostruzione dell'area alla medesima quota del marciapiedi, in materiale analogo all'esistente, per il ripristino della continuità del percorso, da collegare a raso e senza discontinuità alle pavimentazioni adiacenti, con cordolo di delimitazione, incluse demolizioni e ripristini. P. trasversale max 1,5%.	
		Eventuali indicazioni esecutive	Compresa eliminazione del palo i posizione tale d anon restringere il percorso.







     	Costo stimato <b>€ 1.128,00</b>
---	------------------------------------

Nota 1:	Nota 2:	Priorità <b>ALTA</b>
Criticità risolta in:	Include:	

 <b>Comune di RAGOGNA</b>	Ambito	<b>URBANO</b>	Scheda  <b>36</b>	
	Localizzazione	San Pietro		Civico
	Denominazione	Volontari della Libertà, via		Livello


<b>RILIEVO</b>	Criticità' <b>2.01_Pavimentazione non complanare per: sconnessioni / deformazioni / rotture</b>		
		Quantità'	
		Lunghezza	m 3,00
		Larghezza	m 1,20
		Altezza/Dislivello	
		Pend. L	Pend. T
Annotazioni (max 200 caratteri spazi inclusi)			

<b>PROGETTO</b>	Descrizione intervento (max 400 caratteri spazi inclusi) <b>Demolizione e ricostruzione della pavimentazione, in materiale analogo all'esistente e con piano di posa in cls, per ripristinare la planarità e la continuità del piano di calpestio, da raccordare a raso e senza discontinuità alle pavimentazioni adiacenti, incluse demolizioni e ripristini. P. trasversale max 1,5%. Eventuali rampe di raccordo devono essere conformi alle prescrizioni dell'Abaco.</b>		
	 <p>ripristino della continuità della pavimentazione (ammessi risalti &lt; 2 mm)</p>	Eventuali indicazioni esecutive	

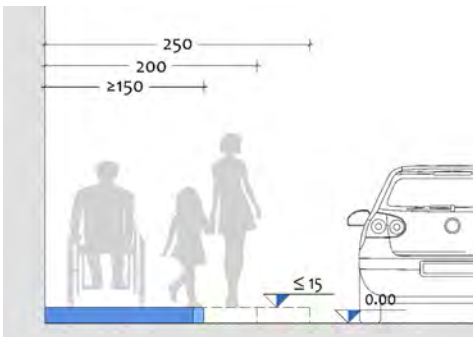
     	<b>MANUTENZIONE ORDINARIA</b>	Costo stimato <b>€ 846,00</b>
---	-------------------------------	----------------------------------

Nota 1:	Nota 2:	Priorità <b>MEDIA</b>
Criticità risolta in:	Include:	

<b>PIANO DI ELIMINAZIONE DELLE BARRIERE ARCHITETTONICHE</b> redatto da: arch. Francesco Casola e arch. Erica Gaiatto	Data rilevamento: <b>08/06/2023</b>
---	--

 Comune di RAGOGNA	Ambito	<b>URBANO</b>	Scheda  <b>37</b>	
	Localizzazione	San Pietro		Civico
	Denominazione	Al Ponte, via		Livello

<b>RILIEVO</b>	Criticita'	1.01_Percorso o marciapiede non presente o con larghezza inferiore a 40 cm	
		Quantita'	
		Lunghezza	m 20,00
		Larghezza	
		Altezza/Dislivello	
Pend. L	Pend. T		
Annotazioni (max 200 caratteri spazi inclusi) <b>Si segnala l'alta velocità dei veicoli in transito.</b>			


<b>PROGETTO</b>	Descrizione intervento (max 400 caratteri spazi inclusi)	Realizzazione di marciapiedi in cls delimitato lungo la carreggiata da cordolo a contrasto cromatico, incluse demolizioni e ripristini. Larghezza min 150 cm, p. trasversale max 1,5%, dislivello da sede stradale max 15 cm. Eventuali rampe di raccordo per passo carraio o attraversamento devono essere conformi alle prescrizioni dell'Abaco.	
		Eventuali indicazioni esecutive	La soluzione richiede l'eliminazione dell'aiuola privata. Considerata la larghezza della sede stradale è ammessa, ove necessario, la riduzione della larghezza fino a 120 cm.



Costo stimato
<b>€ 4.500,00</b>

Nota 1: <b>Proprietà privata ad uso pubblico</b>	Nota 2:	Priorità <b>ALTA</b>
Criticità risolta in:	Include:	



 <b>Comune di RAGOGNA</b>	Ambito	<b>URBANO</b>	Scheda  <b>38</b>	
	Localizzazione	San Pietro		Civico
	Denominazione	Al Ponte, via		Livello

<b>RILIEVO</b>	Criticita'	7.02_Segnaletica tattilo-plantare per attraversamento non presente	
		Quantita'	
		Lunghezza	m 5,00
		Larghezza	
		Altezza/Dislivello	
		Pend. L	Pend. T
Annotazioni (max 200 caratteri spazi inclusi)			


<b>PROGETTO</b>	Descrizione intervento (max 400 caratteri spazi inclusi)	Posa di moduli tattilo-plantari codice "direzione rettilinea" e "pericolo valicabile" (o "arresto pericolo" se concordato con le Associazioni Locali di riferimento) in cls ed a contrasto cromatico rispetto alla pavimentazione, posati a raso e senza discontinuità rispetto alle pavimentazioni adiacenti, incluse demolizioni e ripristini. Larghezza moduli 60/40 cm.	
	Eventuali indicazioni esecutive	 <p>area in piano min 150x150 cm per cambio direzione (in caso di attraversamento ampliare le dimensioni per posare correttamente la segn. tattilo-plantare)</p>	



Costo stimato
<b>€ 450,00</b>


Nota 1:	Nota 2:	Priorità <b>ALTA</b>
Criticità risolta in:	Include:	

<b>PIANO DI ELIMINAZIONE DELLE BARRIERE ARCHITETTONICHE</b> redatto da: arch. Francesco Casola e arch. Erica Gaiatto	Data rilevamento: <b>08/06/2023</b>
---	--

 Comune di RAGOGNA	Ambito	<b>URBANO</b>	Scheda  <b>39</b>	
	Localizzazione	San Pietro		Civico
	Denominazione	Al Ponte, via		Livello


<b>RILIEVO</b>	Criticita'	1.08_Percorso con pendenza longitudinale superiore a 5%	
		Quantita'	
		Lunghezza	m 35,00
		Larghezza	
		Altezza/Dislivello	
		Pend. L	15,0 %
Annotazioni (max 200 caratteri spazi inclusi)			

<b>PROGETTO</b>	Descrizione intervento (max 400 caratteri spazi inclusi) <b>Criticità non risolvibile a causa delle caratteristiche del contesto.</b>	
		Eventuali indicazioni esecutive Si stima il costo per la posa di segnaletica di indicazione di percorso accessibile alternativo (rif. scheda 42).


	Costo stimato <b>€ 250,00</b>
---	----------------------------------

Nota 1:	Nota 2:	Priorità <b>ALTA</b>
Criticità risolta in:	Include:	

<b>PIANO DI ELIMINAZIONE DELLE BARRIERE ARCHITETTONICHE</b> redatto da: arch. Francesco Casola e arch. Erica Gaiatto	Data rilevamento: <b>08/06/2023</b>
---	--

 Comune di RAGOGNA	Ambito	<b>URBANO</b>	Scheda  <b>40</b>	
	Localizzazione	San Pietro		Civico
	Denominazione	Al Ponte, via		Livello

<b>RILIEVO</b>	Criticità' 2.01_Pavimentazione non complanare per: sconnessioni / deformazioni / rotture		
		Quantità'	
		Lunghezza	m 60,00
		Larghezza	m 4,00
		Altezza/Dislivello	
		Pend. L	Pend. T
Annotazioni (max 200 caratteri spazi inclusi)			

<b>PROGETTO</b>	Descrizione intervento (max 400 caratteri spazi inclusi) Demolizione e ricostruzione della pavimentazione, in cls architettonico, per ripristinare la planarità e la continuità del piano di calpestio, da raccordare a raso e senza discontinuità alle pavimentazioni adiacenti, incluse demolizioni e ripristini. P. trasversale max 1,5%. Eventuali rampe di raccordo devono essere conformi alle prescrizioni dell'Abaco.	
		Eventuali indicazioni esecutive Si raccomanda di valutare, a seguito del rilievo, il ridisegno della sezione longitudinale con livellette ed aree in piano. A seguito dell'intervento, dare attuazione anche alla scheda 39.



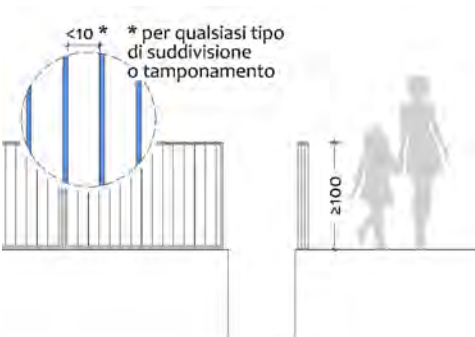
Costo stimato
<b>€ 37.920,00</b>

Nota 1:	Nota 2:	Priorità	<b>MEDIA</b>
Criticità risolta in:	Include:		

<b>PIANO DI ELIMINAZIONE DELLE BARRIERE ARCHITETTONICHE</b> redatto da: arch. Francesco Casola e arch. Erica Gaiatto	Data rilevamento: <b>08/06/2023</b>
---	--

 Comune di RAGOGNA	Ambito	<b>URBANO</b>	Scheda  <b>41</b>	
	Localizzazione	San Pietro		Civico
	Denominazione	Al Ponte, via		Livello


<b>RILIEVO</b>	Criticita'	5.13_Parapetto non adeguato	
		Quantita'	
		Lunghezza	m 100,00
		Larghezza	
		Altezza/Dislivello	
		Pend. L	Pend. T
Annotazioni (max 200 caratteri spazi inclusi)			

<b>PROGETTO</b>	Descrizione intervento (max 400 caratteri spazi inclusi) <b>Modifica al parapetto esistente mediante applicazione di rete metallica a maglia semplice, zincata e verniciata in colore scuro con spazi inattraversabili da sfera con diametro 10 cm, ancorata al parapetto in modo reversibile.</b>	
		Eventuali indicazioni esecutive

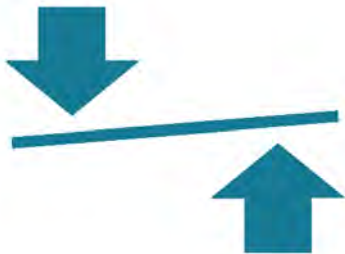
	<b>MANUTENZIONE ORDINARIA</b>	Costo stimato <b>€ 20.500,00</b>
---	-------------------------------	-------------------------------------

Nota 1:	Nota 2:	Priorità <b>ALTA</b>
Criticità risolta in:	Include:	

<b>PIANO DI ELIMINAZIONE DELLE BARRIERE ARCHITETTONICHE</b> redatto da: arch. Francesco Casola e arch. Erica Gaiatto	Data rilevamento: <b>08/06/2023</b>
---	--

 <b>Comune di RAGOGNA</b>	Ambito	<b>URBANO</b>	Scheda  <b>42</b>	
	Localizzazione	San Pietro		Civico
	Denominazione	Al Ponte, via		Livello


<b>RILIEVO</b>	Criticita'	1.08_Percorso con pendenza longitudinale superiore a 5%		
		Quantita'		
		Lunghezza	m 50,00	
		Larghezza		
		Altezza/Dislivello		
		Pend. L	6,1 %	Pend. T
Annotazioni (max 200 caratteri spazi inclusi)				

<b>PROGETTO</b>	Descrizione intervento (max 400 caratteri spazi inclusi) Considerando che la pendenza tra 5 ed 8%, per quanto indicata dai portatori di interesse come non praticabile in autonomia e quindi non riconducibile alla progettazione universale, è conforme al D.M. 236/89, viste anche le condizioni di contesto si ritiene di non prevedere interventi per la soluzione della criticità rilevata.	
		Eventuali indicazioni esecutive Si stima il costo per la posa di corrimano in acciaio inox su entrambi i lati.




Costo stimato
<b>€ 9.500,00</b>

Nota 1:	Nota 2:	Priorità	<b>MEDIA</b>
Criticità risolta in:	Include:		

 Comune di RAGOGNA	Ambito	<b>URBANO</b>	Scheda  <b>43</b>	
	Localizzazione	San Pietro		Civico
	Denominazione	Parco via Al Ponte		Livello

<b>RILIEVO</b>	Criticita'	9.01_Parcheggio riservato non presente	
		Quantita'	
		Lunghezza	
		Larghezza	
		Altezza/Dislivello	
		Pend. L	Pend. T
Annotazioni (max 200 caratteri spazi inclusi)			


<b>PROGETTO</b>	Descrizione intervento (max 400 caratteri spazi inclusi)	Realizzazione di parcheggio a pettine con pavimentazione piana e continua in asfalto, segnaletica verticale ed orizzontale come da prescrizioni del CdS e del suo Regolamento, collegamento al percorso pedonale a raso o mediante breve rampa di raccordo. Dimensioni minime 320x500 cm.	
		Eventuali indicazioni esecutive Posizionare il parcheggio e la relativa rampa di raccordo per agevolare il raggiungimento della fermata.	



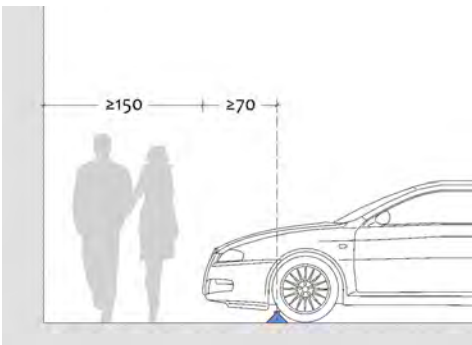
Costo stimato  
**€ 1.034,00**

Nota 1:	Nota 2:	Priorità	<b>ALTA</b>
Criticità risolta in:	Include:		



 <b>Comune di RAGOGNA</b>	Ambito	<b>URBANO</b>	Scheda  <b>44</b>	
	Localizzazione	San Pietro		Civico
	Denominazione	Parco via Al Ponte		Livello


<b>RILIEVO</b>	Criticità' <b>6.12_Ostacolo costituito da occupazione del percorso da parte di veicoli</b>		
		Quantità'	8
		Lunghezza	
		Larghezza	
		Altezza/Dislivello	
		Pend. L	Pend. T
Annotazioni (max 200 caratteri spazi inclusi)			

<b>PROGETTO</b>	Descrizione intervento (max 400 caratteri spazi inclusi) <b>Posa di delimitatori di parcheggio in gomma.</b>	
		Eventuali indicazioni esecutive

	<b>MANUTENZIONE ORDINARIA</b>	Costo stimato <b>€ 880,00</b>
---	-------------------------------	----------------------------------

Nota 1:	Nota 2:	Priorità <b>MEDIA</b>
Criticità risolta in:	Include:	

<b>PIANO DI ELIMINAZIONE DELLE BARRIERE ARCHITETTONICHE</b> redatto da: arch. Francesco Casola e arch. Erica Gaiatto	Data rilevamento: <b>08/06/2023</b>
---	--

 <b>Comune di RAGOGNA</b>	Ambito	<b>URBANO</b>	Scheda  <b>45</b>	
	Localizzazione	San Pietro		Civico
	Denominazione	Parco via Al Ponte		Livello


<b>RILIEVO</b>	Criticità' <b>3.02_Gradino (dislivello superiore a 2,5 cm)</b>		
		Quantità'	
		Lunghezza	m 3,00
		Larghezza	
		Altezza/Dislivello	cm 10
Pend. L	Pend. T		
Annotazioni (max 200 caratteri spazi inclusi)			

<b>PROGETTO</b>	Descrizione intervento (max 400 caratteri spazi inclusi) <b>Posa di transenna di protezione realizzate in profilo tubolare metallico a sezione arrotondata, finitura ad alta visibilità. Altezza 90-100 cm, fascia a 30 cm, larghezza in relazione alla dimensione dell'ostacolo e comunque tale da mantenere larghezza libera del percorso min 120 cm.</b>	
		Eventuali indicazioni esecutive




Costo stimato <b>€ 650,00</b>
----------------------------------

Nota 1:	Nota 2:	Priorità <b>ALTA</b>
Criticità risolta in:	Include:	

 <b>Comune di RAGOGNA</b>	Ambito	<b>URBANO</b>	Scheda  <b>46</b>	
	Localizzazione	San Pietro		Civico
	Denominazione	Parco via Al Ponte		Livello


<b>RILIEVO</b>	Criticità' <b>2.01_Pavimentazione non complanare per: sconnessioni / deformazioni / rotture</b>		
		Quantità'	
		Lunghezza	m 10,00
		Larghezza	m 6,00
		Altezza/Dislivello	
		Pend. L	Pend. T
Annotazioni (max 200 caratteri spazi inclusi)			

<b>PROGETTO</b>	Descrizione intervento (max 400 caratteri spazi inclusi) <b>Demolizione e ricostruzione della pavimentazione, in materiale analogo all'esistente e con piano di posa in cls, per ripristinare la planarità e la continuità del piano di calpestio, da raccordare a raso e senza discontinuità alle pavimentazioni adiacenti, incluse demolizioni e ripristini. P. trasversale max 1,5%. Eventuali rampe di raccordo devono essere conformi alle prescrizioni dell'Abaco.</b>	
		Eventuali indicazioni esecutive

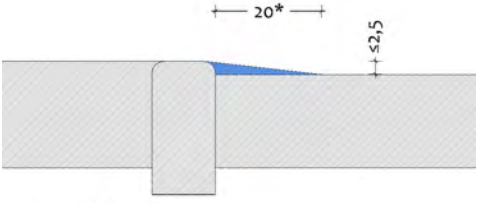
	Costo stimato <b>€ 14.880,00</b>
---	-------------------------------------

Nota 1:	Nota 2:	Priorità <b>MEDIA</b>
Criticità risolta in:	Include:	

<b>PIANO DI ELIMINAZIONE DELLE BARRIERE ARCHITETTONICHE</b> redatto da: arch. Francesco Casola e arch. Erica Gaiatto	Data rilevamento: <b>08/06/2023</b>
---	--

 <b>Comune di RAGOGNA</b>	Ambito	<b>URBANO</b>	Scheda  <b>47</b>	
	Localizzazione	San Pietro		Civico
	Denominazione	Parco via Al Ponte		Livello


<b>RILIEVO</b>	Criticita'	3.01_Dislivello fino a 2,5 cm	
		Quantita'	
		Lunghezza	m 2,00
		Larghezza	
		Altezza/Dislivello	
		Pend. L	Pend. T
Annotazioni (max 200 caratteri spazi inclusi)			

<b>PROGETTO</b>	Descrizione intervento (max 400 caratteri spazi inclusi)	Realizzazione di raccordo tra le pavimentazioni mediante rifacimento, in medesimo materiale, della fascia di contatto per collegare a raso e senza discontinuità le pavimentazioni adiacenti, incluse demolizioni e ripristini. Lunghezza come intera fascia di contatto, larghezza min 20 cm, privo di p. trasversale.	
	 <p>*misura indicativa</p>	Eventuali indicazioni esecutive	




Costo stimato
<b>€ 750,00</b>

Nota 1:	Nota 2:	Priorità <b>BASSA</b>
Criticità risolta in:	Include:	

 <b>Comune di RAGOGNA</b>	Ambito	<b>URBANO</b>	Scheda  <b>48</b>	
	Localizzazione	San Pietro		Civico
	Denominazione	Parco via Al Ponte		Livello


<b>RILIEVO</b>	Criticita'	4.04_Breve rampa di raccordo con pendenza trasversale	
		Quantita'	
		Lunghezza	m 1,00
		Larghezza	m 1,50
		Altezza/Dislivello	cm 15
Pend. L	18,2 %	Pend. T	7,0 %
Annotazioni (max 200 caratteri spazi inclusi)			

<b>PROGETTO</b>	Descrizione intervento (max 400 caratteri spazi inclusi)	Rifacimento della rampa di raccordo, in cls architettonico, con riduzione della p. longitudinale in base alle caratteristiche del contesto, da collegare a raso e senza discontinuità alle pavimentazioni adiacenti, con cordolo laterale, incluse demolizioni e ripristini. P. longitudinale max 5% (8% in caso di impossibilità), priva di p. trasversale, h. cordolo 10 cm.	
		Eventuali indicazioni esecutive	



Costo stimato  
**€ 1.128,00**

Nota 1:	Nota 2:	Priorità	<b>ALTA</b>
Criticità risolta in:	Include:		

 Comune di RAGOGNA	Ambito	<b>URBANO</b>	Scheda  <b>49</b>	
	Localizzazione	San Pietro		Civico
	Denominazione	Parco via Al Ponte		Livello

<b>RILIEVO</b>	Criticita'	14.02_Arredo privo di adeguato spazio per l'approccio e l'uso	
		Quantita'	
		Lunghezza	
		Larghezza	
		Altezza/Dislivello	
		Pend. L	Pend. T
Annotazioni (max 200 caratteri spazi inclusi)			


<b>PROGETTO</b>	Descrizione intervento (max 400 caratteri spazi inclusi)	Realizzazione di area in piano in calcestruzzo architettonico adiacente al percorso pedonale o ad esso collegata e posta alla medesima quota per permettere la raggiungibilità dell'arredo o dell'attrezzatura e la sua fruizione.	
		Eventuali indicazioni esecutive Compresa sostituzione del tavolo con altro adatto ad essere utilizzato anche da persona in sedia a ruote.	



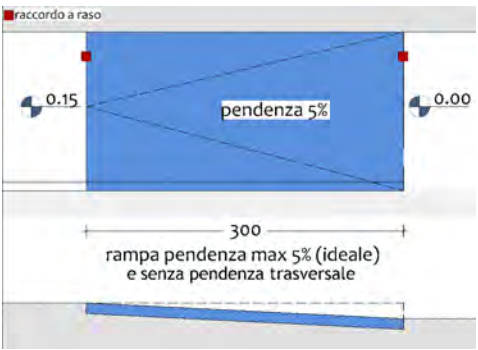
Costo stimato  
**€ 3.750,00**

Nota 1:	Nota 2:	Priorità <b>ALTA</b>
Criticità risolta in:	Include:	



 <b>Comune di RAGOGNA</b>	Ambito	<b>URBANO</b>	Scheda  <b>50</b>	
	Localizzazione	San Pietro		Civico
	Denominazione	Parco via Al Ponte		Livello

<b>RILIEVO</b>	Criticita'	14.02_Arredo privo di adeguato spazio per l'approccio e l'uso	
		Quantita'	
		Lunghezza	
		Larghezza	
		Altezza/Dislivello	
		Pend. L	Pend. T
Annotazioni (max 200 caratteri spazi inclusi)			

<b>PROGETTO</b>	Descrizione intervento (max 400 caratteri spazi inclusi)	Realizzazione di rampa in cls architettonico, con eventuale cordolo laterale con altezza 10 cm, da raccordare a raso e senza discontinuità alle pavimentazioni adiacenti, incluse demolizioni e ripristini. Rampa con p. longitudinale max 5% (8% in caso di impossibilità), priva di p. trasversale.	
		Eventuali indicazioni esecutive	

					
---	---	---	---	---	---







Costo stimato
<b>€ 936,00</b>

Nota 1:	Nota 2:	Priorità <b>ALTA</b>
Criticità risolta in:	Include:	

 Comune di RAGOGNA	Ambito	<b>URBANO</b>	Scheda  <b>51</b>	
	Localizzazione	San Pietro		Civico
	Denominazione	Parco via Al Ponte		Livello


<b>RILIEVO</b>	Criticita'	6.20_Ostacolo generico	
		Quantita'	
		Lunghezza	
		Larghezza	
		Altezza/Dislivello	
		Pend. L	Pend. T
Annotazioni (max 200 caratteri spazi inclusi)			

<b>PROGETTO</b>	Descrizione intervento (max 400 caratteri spazi inclusi)	Sostituzione della catenella i metallo con altra in pvc colorato bianco e rosso.	
		Eventuali indicazioni esecutive	

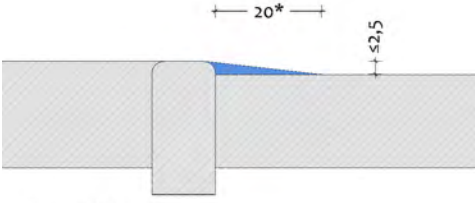
     	<b>MANUTENZIONE ORDINARIA</b>	Costo stimato <b>€ 150,00</b>
---	-------------------------------	----------------------------------







Nota 1:	Nota 2:	Priorità <b>MEDIA</b>
Criticità risolta in:	Include:	

<b>PIANO DI ELIMINAZIONE DELLE BARRIERE ARCHITETTONICHE</b> redatto da: arch. Francesco Casola e arch. Erica Gaiatto	Data rilevamento: <b>08/06/2023</b>
---	--

 Comune di RAGOGNA	Ambito	<b>URBANO</b>	Scheda  <b>52</b>	
	Localizzazione	San Pietro		Civico
	Denominazione	Parco via Al Ponte		Livello


<b>RILIEVO</b>	Criticita'	3.01_Dislivello fino a 2,5 cm	
		Quantita'	
		Lunghezza	m 4,00
		Larghezza	
		Altezza/Dislivello	
		Pend. L	Pend. T
Annotazioni (max 200 caratteri spazi inclusi)			

<b>PROGETTO</b>	Descrizione intervento (max 400 caratteri spazi inclusi)	Realizzazione di raccordo tra le pavimentazioni mediante rifacimento, in medesimo materiale, della fascia di contatto per collegare a raso e senza discontinuità le pavimentazioni adiacenti, incluse demolizioni e ripristini. Lunghezza come intera fascia di contatto, larghezza min 20 cm, privo di p. trasversale.	
	 <p>*misura indicativa</p>	Eventuali indicazioni esecutive	

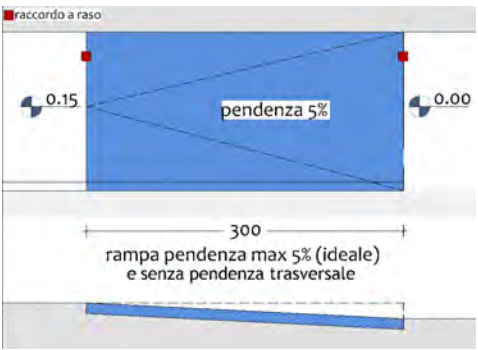
     	Costo stimato <b>€ 192,00</b>
---	----------------------------------

Nota 1:	Nota 2:	Priorità <b>BASSA</b>
Criticità risolta in:	Include:	

<b>PIANO DI ELIMINAZIONE DELLE BARRIERE ARCHITETTONICHE</b> redatto da: arch. Francesco Casola e arch. Erica Gaiatto	Data rilevamento: <b>08/06/2023</b>
---	--

 Comune di RAGOGNA	Ambito	<b>URBANO</b>	Scheda  <b>53</b>	
	Localizzazione	San Giacomo - capoluogo		Civico
	Denominazione	XXV Aprile, via		Livello

<b>RILIEVO</b>	Criticità' <b>3.02_Gradino (dislivello superiore a 2,5 cm)</b>		
		Quantità'	
		Lunghezza	m 1,35
		Larghezza	
		Altezza/Dislivello	cm 5
		Pend. L	Pend. T
Annotazioni (max 200 caratteri spazi inclusi)			


<b>PROGETTO</b>	Descrizione intervento (max 400 caratteri spazi inclusi) <b>Demolizione di parte del marciapiedi e realizzazione di rampa, in cls architettonico, con eventuale cordolo laterale con altezza 10 cm, da raccordare a raso e senza discontinuità alle pavimentazioni adiacenti, incluse demolizioni e ripristini. Rampa con p. longitudinale max 5% (8% in caso di impossibilità), priva di p. trasversale.</b>	
		Eventuali indicazioni esecutive <b>Realizzare la rampa a pianta rettangolare, eliminando il margine arrotondato del marciapiedi.</b>




Costo stimato
<b>€ 468,00</b>

Nota 1:	Nota 2:	Priorità <b>ALTA</b>
Criticità risolta in:	Include:	

<b>PIANO DI ELIMINAZIONE DELLE BARRIERE ARCHITETTONICHE</b> redatto da: arch. Francesco Casola e arch. Erica Gaiatto	Data rilevamento: <b>08/06/2023</b>
---	--

 Comune di RAGOGNA	Ambito	<b>URBANO</b>	Scheda  <b>54</b>	
	Localizzazione	San Giacomo - capoluogo		Civico 7
	Denominazione	XXV Aprile, via		Livello


<b>RILIEVO</b>	Criticita'	4.01_Breve rampa di raccordo con pendenza compresa tra 5% e 15%		
		Quantita'		
		Lunghezza	m 1,50	
		Larghezza	m 1,30	
		Altezza/Dislivello		
Pend. L	13,6 %	Pend. T		
Annotazioni (max 200 caratteri spazi inclusi) Pendenza longitudinale strada 5,6 %.				

<b>PROGETTO</b>	Descrizione intervento (max 400 caratteri spazi inclusi)	Rifacimento della rampa di raccordo, in cls architettonico, con riduzione della p. longitudinale in base alle caratteristiche del contesto, da collegare a raso e senza discontinuità alle pavimentazioni adiacenti, con cordolo laterale, incluse demolizioni e ripristini. P. longitudinale max 5% (8% in caso di impossibilità), priva di p. trasversale, h. cordolo 10 cm.	
		Eventuali indicazioni esecutive	










Costo stimato
<b>€ 936,00</b>

Nota 1:	Nota 2:	Priorità	<b>MEDIA</b>
Criticità risolta in:	Include:		

 <b>Comune di RAGOGNA</b>	Ambito	<b>URBANO</b>	Scheda  <b>55</b>	
	Localizzazione	San Giacomo - capoluogo		Civico
	Denominazione	XXV Aprile, via		Livello

<b>RILIEVO</b>	Criticità' <b>6.03_Ostacolo costituito da cassonetto rifiuti</b>	
		Quantità'
		Lunghezza
		Larghezza
		Altezza/Dislivello
Pend. L	Pend. T	
Annotazioni (max 200 caratteri spazi inclusi)		


<b>PROGETTO</b>	Descrizione intervento (max 400 caratteri spazi inclusi) <b>Attivazione di una procedura di comunicazione al proprietario dell'attività per sollecitare il corretto uso dello spazio pubblico e lo spostamento degli arredi in posizione tale da non costituire ostacolo lungo la guida naturale per le persone non vedenti e mantenere la larghezza libera min 120 cm.</b>	
		Eventuali indicazioni esecutive

     	<b>MANUTENZIONE ORDINARIA</b>	Costo stimato <b>€ 75,00</b>
---	-------------------------------	---------------------------------

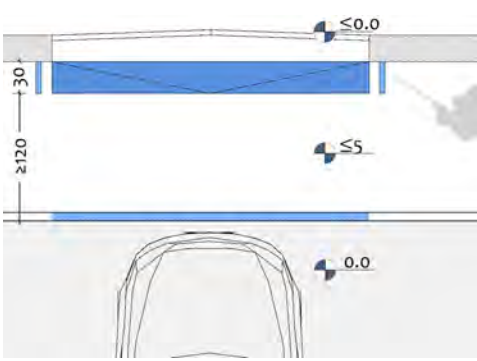
Nota 1:	Nota 2:	Priorità <b>ALTA</b>
Criticità risolta in:	Include:	

<b>PIANO DI ELIMINAZIONE DELLE BARRIERE ARCHITETTONICHE</b> redatto da: arch. Francesco Casola e arch. Erica Gaiatto	Data rilevamento: <b>08/06/2023</b>
---	--



 <b>Comune di RAGOGNA</b>	Ambito	<b>URBANO</b>	Scheda  <b>56</b>	
	Localizzazione	San Giacomo - capoluogo		Civico 9
	Denominazione	XXV Aprile, via		Livello

<b>RILIEVO</b>	Criticita'	1.12_Percorso con pendenze dovute a passo carraio		
		Quantita'		
		Lunghezza	m 6,50	
		Larghezza	m 1,00	
		Altezza/Dislivello		
Pend. L	16,8 %	Pend. T	13,5 %	
Annotazioni (max 200 caratteri spazi inclusi)				


<b>PROGETTO</b>	Descrizione intervento (max 400 caratteri spazi inclusi)	<p>Demolizione del tratto di percorso con pendenze dovute al passo carraio, realizzazione, in cls architettonico, di marciapiedi in continuit� con i tratti adiacenti e, in adiacenza all'ingresso carraio, di rampa carrabile con larghezza max 30 cm, incluse demolizioni e ripristini. Larghezza percorso min 120 cm, p. trasversale max 1,5%.</p>	
		Eventuali indicazioni esecutive Compresa posa di transenne ai lati della rampa per delimitare l'area con pendenza longitudinale non eliminabile.	



Costo stimato
<b>€ 4.712,00</b>

Nota 1:	Nota 2:	Priorit�	<b>ALTA</b>
Criticita' risolta in:	Include:		

<b>PIANO DI ELIMINAZIONE DELLE BARRIERE ARCHITETTONICHE</b> redatto da: arch. Francesco Casola e arch. Erica Gaiatto	Data rilevamento: <b>08/06/2023</b>
---	--

 <b>Comune di RAGOGNA</b>	Ambito	<b>URBANO</b>	Scheda  <b>57</b>	
	Localizzazione	San Giacomo - capoluogo		Civico
	Denominazione	XXV Aprile, via		Livello


<b>RILIEVO</b>	Criticita'	8.01_Attraversamento pedonale non presente	
		Quantita'	
		Lunghezza	
		Larghezza	
		Altezza/Dislivello	
		Pend. L	Pend. T
Annotazioni (max 200 caratteri spazi inclusi)	Larghezza strada esclusi marciapiedi 7 m.		

<b>PROGETTO</b>	Descrizione intervento (max 400 caratteri spazi inclusi)	Realizzazione di attraversamento pedonale a raso, ortogonale o parallelo ai percorsi pedonali, mediante area in piano per cambio di direzione in cls, segnaletica tattilo-plantare conforme all'Abaco e segnaletica verticale ed orizzontale conformi al Codice della Strada ed al suo Regolamento, incluse demolizioni e ripristini.	
	 <p>area in piano min 150x150 cm per cambio direzione (in caso di attraversamento ampliare le dimensioni per posare correttamente la segn. tattilo-plantare)</p>	Eventuali indicazioni esecutive	La soluzione proposta e la posizione del nuovo attraversamento devono essere valutate con l'Ente proprietario della strada. Compreso ampliamento dell'area pedonale antistante l'attraversamento nel lato a sinistra nella foto per ridurre la lunghezza.

     	<b>STRUMENTI DI PIANIFICAZIONE</b>	Costo stimato <b>€ 2.810,00</b>
---	------------------------------------	------------------------------------







Nota 1:	Nota 2:	Priorità <b>ALTA</b>
Criticità risolta in:	Include:	

<b>PIANO DI ELIMINAZIONE DELLE BARRIERE ARCHITETTONICHE</b> redatto da: arch. Francesco Casola e arch. Erica Gaiatto	Data rilevamento: <b>08/06/2023</b>
---	--

 Comune di RAGOGNA	Ambito	<b>URBANO</b>	Scheda  <b>58</b>	
	Localizzazione	San Giacomo - capoluogo		Civico
	Denominazione	XXV Aprile, via		Livello


<b>RILIEVO</b>	Criticita'	1.01_Percorso o marciapiede non presente o con larghezza inferiore a 40 cm		
		Quantita'		
		Lunghezza	m 120,00	
		Larghezza		
		Altezza/Dislivello		
		Pend. L	Pend. T	
Annotazioni (max 200 caratteri spazi inclusi) <b>Larghezza min. strada 6,20 m.</b>				

<b>PROGETTO</b>	Descrizione intervento (max 400 caratteri spazi inclusi) <b>Realizzazione di percorso pedonale a raso mediante segnaletica orizzontale (linee di margine, simboli, capture piene intero percorso) ed eventuale posa di transenne di protezione, obbligatorie nei punti di svolta salvo impossibilità. Larghezza min 150 cm al netto degli elementi di protezione, p. trasversale max 1,5%.</b>		
		Eventuali indicazioni esecutive <b>Compreso rifacimento della pavimentazione in asfalto. Considerata la larghezza della sede stradale è ammessa, ove necessario, la riduzione della larghezza fino a 120 cm. Le modalità per il restringimento della carreggiata devono essere valutate anche in relazione al Piano della Mobilità.</b>	

						<b>STRUMENTI DI PIANIFICAZIONE</b>	Costo stimato <b>€ 11.880,00</b>
---	---	---	---	---	---	------------------------------------	-------------------------------------


Nota 1:	Nota 2:	Priorità <b>ALTA</b>
Criticità risolta in:	Include:	

<b>PIANO DI ELIMINAZIONE DELLE BARRIERE ARCHITETTONICHE</b> redatto da: arch. Francesco Casola e arch. Erica Gaiatto	Data rilevamento: <b>08/06/2023</b>
---	--

 Comune di RAGOGNA	Ambito	<b>URBANO</b>	Scheda  <b>59</b>	
	Localizzazione	San Giacomo - capoluogo		Civico
	Denominazione	Della Repubblica, via		Livello


<b>RILIEVO</b>	Criticita'	1.01_Percorso o marciapiede non presente o con larghezza inferiore a 40 cm		
		Quantita'		
		Lunghezza	m 215,00	
		Larghezza		
		Altezza/Dislivello		
Pend. L	5,0 %	Pend. T		
Annotazioni (max 200 caratteri spazi inclusi) Larghezza strada da muro a muro 6,77 m.				

<b>PROGETTO</b>	Descrizione intervento (max 400 caratteri spazi inclusi)	Realizzazione di percorso pedonale a raso mediante segnaletica orizzontale (linee di margine, simboli, capiture piene intero percorso) ed eventuale posa di transenne di protezione, obbligatorie nei punti di svolta salvo impossibilità. Larghezza min 150 cm al netto degli elementi di protezione, p. trasversale max 1,5%.	
		Eventuali indicazioni esecutive	Compreso rifacimento della pavimentazione in asfalto. Valutare, a seguito del rilievo, il ridisegno della sezione longitudinale con livellette ed aree in piano. Considerata la larghezza della sede stradale è ammessa, ove necessario, la riduzione della larghezza fino a 120 cm.

     	STRUMENTI DI PIANIFICAZIONE	Costo stimato <b>€ 20.790,00</b>
---	-----------------------------	-------------------------------------







Nota 1:	Nota 2:	Priorità <b>ALTA</b>
Criticità risolta in:	Include:	

<b>PIANO DI ELIMINAZIONE DELLE BARRIERE ARCHITETTONICHE</b> redatto da: arch. Francesco Casola e arch. Erica Gaiatto	Data rilevamento: <b>08/06/2023</b>
---	--

 Comune di RAGOGNA	Ambito	<b>URBANO</b>	Scheda  <b>60</b>	
	Localizzazione	San Giacomo - capoluogo		Civico
	Denominazione	XXV Aprile, via		Livello


<b>RILIEVO</b>	Criticita'	8.01_Attraversamento pedonale non presente	
		Quantita'	
		Lunghezza	m 30,00
		Larghezza	
		Altezza/Dislivello	
		Pend. L	Pend. T
Annotazioni (max 200 caratteri spazi inclusi)			

<b>PROGETTO</b>	Descrizione intervento (max 400 caratteri spazi inclusi) Realizzazione di attraversamento pedonale a raso, ortogonale o parallelo ai percorsi pedonali, mediante area in piano per cambio di direzione in cls, segnaletica tattilo-plantare conforme all'Abaco e segnaletica verticale ed orizzontale conformi al Codice della Strada ed al suo Regolamento, incluse demolizioni e ripristini.		
	 <p> <small>* in caso di percorso con larghezza fino a 150 cm posizionare pericolo valicabile adiacente al cordolo</small> </p>	Eventuali indicazioni esecutive Ridisegnare l'intera area dell'intersezione per realizzare l'attraversamento in due tratti di lunghezza max 8 m e garantire la visibilità dei pedoni.	

     	<b>STRUMENTI DI PIANIFICAZIONE</b>	Costo stimato <b>€ 8.670,00</b>
---	------------------------------------	------------------------------------





Nota 1:	Nota 2:	Priorità <b>ALTA</b>
Criticità risolta in:	Include:	

<b>PIANO DI ELIMINAZIONE DELLE BARRIERE ARCHITETTONICHE</b> redatto da: arch. Francesco Casola e arch. Erica Gaiatto	Data rilevamento: <b>08/06/2023</b>
---	--

 Comune di RAGOGNA	Ambito	<b>URBANO</b>	Scheda  <b>61</b>	
	Localizzazione	San Giacomo - capoluogo		Civico
	Denominazione	Tissino, via		Livello

<b>RILIEVO</b>	Criticita'	1.01_Percorso o marciapiede non presente o con larghezza inferiore a 40 cm	
		Quantita'	
		Lunghezza	m 17,00
		Larghezza	
		Altezza/Dislivello	
		Pend. L	Pend. T
Annotazioni (max 200 caratteri spazi inclusi)			


<b>PROGETTO</b>	Descrizione intervento (max 400 caratteri spazi inclusi)	Realizzazione di percorso pedonale a raso mediante segnaletica orizzontale (linee di margine, simboli, capture piene intero percorso) ed eventuale posa di transenne di protezione, obbligatorie nei punti di svolta salvo impossibilità. Larghezza min 150 cm al netto degli elementi di protezione, p. trasversale max 1,5%.	
		Eventuali indicazioni esecutive	

     	Costo stimato <b>€ 1.683,00</b>
---	------------------------------------


Nota 1:	Nota 2:	Priorità <b>ALTA</b>
Criticità risolta in:	Include:	

<b>PIANO DI ELIMINAZIONE DELLE BARRIERE ARCHITETTONICHE</b> redatto da: arch. Francesco Casola e arch. Erica Gaiatto	Data rilevamento: <b>08/06/2023</b>
---	--



 Comune di RAGOGNA	Ambito	<b>URBANO</b>	Scheda  <b>62</b>	
	Localizzazione	San Giacomo - capoluogo		Civico
	Denominazione	Tissino, via		Livello


<b>RILIEVO</b>	Criticita'	7.06_Percorso pedonale con delimitazione non percepibile o privo di protezione		
		Quantita'		
		Lunghezza	m 140,00	
		Larghezza		
		Altezza/Dislivello		
Pend. L	2,5 %	Pend. T		
Annotazioni (max 200 caratteri spazi inclusi) Canalina di scolo verso recinzione a tratti sconnessa.				

<b>PROGETTO</b>	Descrizione intervento (max 400 caratteri spazi inclusi)	Realizzazione di segnaletica orizzontale (capiture piene intero percorso) per la riconoscibilità del percorso pedonale ed eventuale posa di transenne o paletti parapetonali di protezione, obbligatori nei punti di svolta salvo impossibilità. Larghezza min 150 cm al netto degli elementi di protezione, min 100 cm in caso di impossibilità. Simboli alle estremità ed almeno ogni 20 m di percorso.	
		Eventuali indicazioni esecutive	Compreso rifacimento della pavimentazione in asfalto per spostare il canale raccolta acqua (se necessario) verso la corsia carrabile. Valutare, a seguito del rilievo, il ridisegno della sezione longitudinale con livellette ed aree in piano.



Costo stimato  
**€ 19.320,00**

Nota 1:	Nota 2:	Priorità	<b>ALTA</b>
Criticità risolta in:	Include:		

 <b>Comune di RAGOGNA</b>	Ambito	<b>URBANO</b>	Scheda  <b>63</b>	
	Localizzazione	San Giacomo - capoluogo		Civico
	Denominazione	Tissino, via		Livello


<b>RILIEVO</b>	Criticità' <b>2.04_Chiusino, caditoia, griglia, ecc. non a raso rispetto alla pavimentazione</b>	
		Quantità'
		Lunghezza
		Larghezza
		Altezza/Dislivello
		Pend. L
Annotazioni (max 200 caratteri spazi inclusi)		

<b>PROGETTO</b>	Descrizione intervento (max 400 caratteri spazi inclusi) <b>Modifica al pozzetto o ad altro manufatto di supporto al fine di riposizionare chiusino, caditoia o griglia a raso rispetto alla quota della pavimentazione, incluso il rifacimento della superficie circostante per il raccordo a raso e senza discontinuità alle pavimentazioni adiacenti.</b>	
		Eventuali indicazioni esecutive

						<b>MANUTENZIONE ORDINARIA</b>	Costo stimato <b>€ 225,00</b>
---	---	---	---	---	---	-------------------------------	----------------------------------

Nota 1:	Nota 2:	Priorità	<b>MEDIA</b>
Criticità risolta in:	Include:		

<b>PIANO DI ELIMINAZIONE DELLE BARRIERE ARCHITETTONICHE</b> redatto da: arch. Francesco Casola e arch. Erica Gaiatto	Data rilevamento: <b>08/06/2023</b>
---	--

 Comune di RAGOGNA	Ambito	<b>URBANO</b>	Scheda  <b>64</b>	
	Localizzazione	San Giacomo - capoluogo		Civico
	Denominazione	Tissino, via		Livello

<b>RILIEVO</b>	Criticita'	3.02_Gradino (dislivello superiore a 2,5 cm)	
		Quantita'	
		Lunghezza	m 4,00
		Larghezza	
		Altezza/Dislivello	cm 20
Pend. L		Pend. T	
Annotazioni (max 200 caratteri spazi inclusi)			


<b>PROGETTO</b>	Descrizione intervento (max 400 caratteri spazi inclusi)	<p>Innalzamento del percorso con realizzazione, in cls architettonico, di area in piano in corrispondenza dell'area di svolta o del varco, con dimensioni min. 150x150 cm, e di rampe laterali, raccordate a raso e senza discontinuità alle pavimentazioni adiacenti, incluse demolizioni e ripristini. Rampe con p. longitudinale max 5% (8% in caso di impossibilità), prive di p. trasversale.</p>	
		Eventuali indicazioni esecutive	<p>Compreso parapetto lungo il bordo dell'area in piano parallelo al varco.</p>




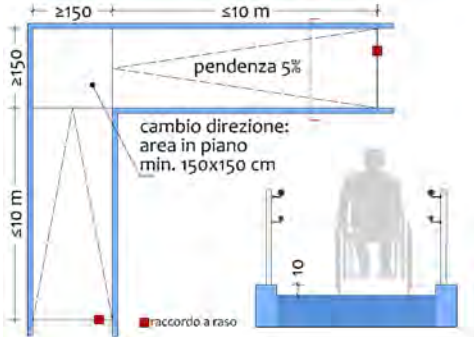
Costo stimato
<b>€ 3.030,00</b>

Nota 1:	Nota 2:	Priorità	<b>ALTA</b>
Criticità risolta in:	Include:		

<b>PIANO DI ELIMINAZIONE DELLE BARRIERE ARCHITETTONICHE</b> redatto da: arch. Francesco Casola e arch. Erica Gaiatto	Data rilevamento: <b>08/06/2023</b>
---	--

 <b>Comune di RAGOGNA</b>	Ambito	<b>URBANO</b>	Scheda  <b>65</b>	
	Localizzazione	San Giacomo - capoluogo		Civico
	Denominazione	Tissino, via		Livello

<b>RILIEVO</b>	Criticita'	5.07_Rampa con pendenza superiore a 8%	
		Quantita'	
		Lunghezza	
		Larghezza	m 1,20
		Altezza/Dislivello	cm 60
Pend. L	25,3 %	Pend. T	
Annotazioni (max 200 caratteri spazi inclusi)			


<b>PROGETTO</b>	Descrizione intervento (max 400 caratteri spazi inclusi)	Demolizione e ricostruzione della rampa o di serie di rampe con struttura in cls e pavimentazione in pietra con finitura antisdrucchiolo, da raccordare a raso e senza discontinuità alle pavimentazioni adiacenti, con cordolo laterale h 10 cm ed eventuale doppio corrimano, incluse demolizioni e ripristini. Larghezza min 150 cm , area in piano min 150x150 cm almeno ogni 10 m, p. longitudinale max 5% (8% in caso di impossibilità), priva di p. trasversale.	
	Eventuali indicazioni esecutive	Considerate le peculiari caratteristiche del contesto, la soluzione -che prevede la riconfigurazione di una parte significativa dell'area esterna per realizzare sia scala che rampa- deve essere oggetto di uno studio progettuale specifico redatto nel rispetto dei requisiti prestazionali contenuti nell'abaco.	
			



Costo stimato
<b>€ 8.125,00</b>




Nota 1:	Nota 2:	Priorità	<b>ALTA</b>
Criticità risolta in:	Include:		

<b>PIANO DI ELIMINAZIONE DELLE BARRIERE ARCHITETTONICHE</b> redatto da: arch. Francesco Casola e arch. Erica Gaiatto	Data rilevamento: <b>08/06/2023</b>
---	--

 Comune di RAGOGNA	Ambito	<b>URBANO</b>	Scheda  <b>66</b>	
	Localizzazione	San Giacomo - capoluogo		Civico
	Denominazione	Tissino, via		Livello

<b>RILIEVO</b>	Criticita'	6.04_Ostacolo costituito da vegetazione	
		Quantita'	
		Lunghezza	
		Larghezza	
		Altezza/Dislivello	
		Pend. L	Pend. T
Annotazioni (max 200 caratteri spazi inclusi)			


<b>PROGETTO</b>	Descrizione intervento (max 400 caratteri spazi inclusi)	Potatura delle fronde che valicano il bordo delle aiuole o l'area di pertinenza degli edifici, pubblici o privati, invadendo il percorso pedonale e riducendone la larghezza. Si suggerisce l'attivazione di una procedura di monitoraggio periodico con comunicazione al proprietario per sollecitare l'esecuzione dell'intervento.	
		Eventuali indicazioni esecutive	

     	<b>MANUTENZIONE ORDINARIA</b>	Costo stimato <b>€ 75,00</b>
---	-------------------------------	---------------------------------


Nota 1:	Nota 2:	Priorità <b>MEDIA</b>
Criticità risolta in:	Include:	


<b>PIANO DI ELIMINAZIONE DELLE BARRIERE ARCHITETTONICHE</b> redatto da: arch. Francesco Casola e arch. Erica Gaiatto	Data rilevamento: <b>08/06/2023</b>
---	--



 Comune di RAGOGNA	Ambito	<b>URBANO</b>	Scheda  <b>67</b>	
	Localizzazione	San Giacomo - capoluogo		Civico
	Denominazione	Tissino, via		Livello


<b>RILIEVO</b>	Criticita'	8.02_Attraversamento pedonale in posizione non adeguata	
		Quantita'	
		Lunghezza	
		Larghezza	
		Altezza/Dislivello	
		Pend. L	Pend. T
Annotazioni (max 200 caratteri spazi inclusi)			

<b>PROGETTO</b>	Descrizione intervento (max 400 caratteri spazi inclusi) Considerando che la larghezza della strada non permette di rendere accessibile il marciapiedi a sinistra nella foto, si ritiene di mantenere l'attraversamento ma di non renderlo accessibile per evitarne l'impiego in autonomia da parte di persone con disabilità.	
		Eventuali indicazioni esecutive Costo per la posa di segnaletica con indicazione di "percorso non accessibile". Sostituito dal nuovo attraversamento accessibile previsto alla scheda 460.

	Costo stimato <b>€ 250,00</b>
---	----------------------------------


Nota 1:	Nota 2:	Priorità <b>ALTA</b>
Criticità risolta in:	Include:	



 <b>Comune di RAGOGNA</b>	Ambito	<b>URBANO</b>	Scheda  <b>68</b>	
	Localizzazione	San Giacomo - capoluogo		Civico
	Denominazione	Tissino, via		Livello


<b>RILIEVO</b>	Criticità' <b>2.01_Pavimentazione non complanare per: sconnessioni / deformazioni / rotture</b>		
		Quantità'	
		Lunghezza	m 7,00
		Larghezza	m 2,50
		Altezza/Dislivello	
		Pend. L	Pend. T
Annotazioni (max 200 caratteri spazi inclusi)			

<b>PROGETTO</b>	Descrizione intervento (max 400 caratteri spazi inclusi) <b>Demolizione e ricostruzione della pavimentazione, in materiale analogo all'esistente e con piano di posa in cls, per ripristinare la planarità e la continuità del piano di calpestio, da raccordare a raso e senza discontinuità alle pavimentazioni adiacenti, incluse demolizioni e ripristini. P. trasversale max 1,5%. Eventuali rampe di raccordo devono essere conformi alle prescrizioni dell'Abaco.</b>		
		Eventuali indicazioni esecutive	

	Costo stimato <b>€ 2.852,00</b>
---	------------------------------------





Nota 1:	Nota 2:	Priorità <b>BASSA</b>
Criticità risolta in:	Include:	

<b>PIANO DI ELIMINAZIONE DELLE BARRIERE ARCHITETTONICHE</b> redatto da: arch. Francesco Casola e arch. Erica Gaiatto	Data rilevamento: <b>08/06/2023</b>
---	--

 Comune di RAGOGNA	Ambito	<b>URBANO</b>	Scheda  <b>69</b>	
	Localizzazione	San Giacomo - capoluogo		Civico
	Denominazione	Tissino, via		Livello


<b>RILIEVO</b>	Criticità' <b>6.02_Ostacolo costituito da arredo urbano ancorato (cestino, panchina, paletto, cassetta postale, ecc.)</b>	
		Quantità'
		Lunghezza
		Larghezza
		Altezza/Dislivello
		Pend. L
Annotazioni (max 200 caratteri spazi inclusi)		

<b>PROGETTO</b>	Descrizione intervento (max 400 caratteri spazi inclusi) <b>Rimozione dell'elemento che costituisce ostacolo, inclusi ripristini.</b>	
		Eventuali indicazioni esecutive Rif. scheda 70.

     	<b>MANUTENZIONE ORDINARIA</b>	Costo stimato <b>€ 150,00</b>
---	-------------------------------	----------------------------------

Nota 1:	Nota 2:	Priorità <b>ALTA</b>
Criticità risolta in:	Include:	

<b>PIANO DI ELIMINAZIONE DELLE BARRIERE ARCHITETTONICHE</b> redatto da: arch. Francesco Casola e arch. Erica Gaiatto	Data rilevamento: <b>08/06/2023</b>
---	--

 Comune di RAGOGNA	Ambito	<b>URBANO</b>	Scheda  <b>70</b>	
	Localizzazione	San Giacomo - capoluogo		Civico
	Denominazione	Tissino, via		Livello

<b>RILIEVO</b>	Criticita'	3.05_Gradini dovuti a passo carraio	
		Quantita'	
		Lunghezza	m 11,00
		Larghezza	
		Altezza/Dislivello	cm 12
Pend. L		Pend. T	
Annotazioni (max 200 caratteri spazi inclusi) <b>Accesso carrabile alla scuola.</b>			


<b>PROGETTO</b>	Descrizione intervento (max 400 caratteri spazi inclusi)	Raccordo dei tratti di percorso o marciapiedi interrotti da passo carraio mediante prolungamento del marciapiedi, in cls, eliminazione dell'eventuale margine arrotondato, realizzazione di rampe carrabili di raccordo alla sede stradale laterali al percorso, incluse demolizioni e ripristini. Larghezza min 150 cm, p. trasversale max 1,5%.	
		Eventuali indicazioni esecutive	



Costo stimato
<b>€ 4.950,00</b>

Nota 1:	Nota 2:	Priorità <b>ALTA</b>
Criticità risolta in:	Include:	

<b>PIANO DI ELIMINAZIONE DELLE BARRIERE ARCHITETTONICHE</b> redatto da: arch. Francesco Casola e arch. Erica Gaiatto	Data rilevamento: <b>08/06/2023</b>
---	--

 <b>Comune di RAGOGNA</b>	Ambito	<b>URBANO</b>	Scheda  <b>71</b>	
	Localizzazione	San Giacomo - capoluogo		Civico
	Denominazione	Tissino, via		Livello

<b>RILIEVO</b>	Criticità' <b>2.01_Pavimentazione non complanare per: sconnessioni / deformazioni / rotture</b>		
		Quantità'	
		Lunghezza	m 5,50
		Larghezza	m 3,00
		Altezza/Dislivello	
		Pend. L	Pend. T
Annotazioni (max 200 caratteri spazi inclusi)			


<b>PROGETTO</b>	Descrizione intervento (max 400 caratteri spazi inclusi) <b>Rifacimento del manto di usura dell'attraversamento in conglomerato bituminoso, previa fresatura, per ripristinare la planarità e la continuità del piano di calpestio compromesse anche dalla chiusura di tracce, da raccordare a raso e senza discontinuità alle pavimentazioni adiacenti, incluse demolizioni e ripristini. Compreso rifacimento della segnaletica orizzontale.</b>		
	 <p>ripristino della continuità della pavimentazione (ammessi risalti &lt; 2 mm)</p>	Eventuali indicazioni esecutive	




Costo stimato
<b>€ 858,00</b>

Nota 1:	Nota 2:	Priorità	<b>MEDIA</b>
Criticità risolta in:	Include:	<b>72</b>	

<b>PIANO DI ELIMINAZIONE DELLE BARRIERE ARCHITETTONICHE</b> redatto da: arch. Francesco Casola e arch. Erica Gaiatto	Data rilevamento: <b>08/06/2023</b>
---	--

 <b>Comune di RAGOGNA</b>	Ambito	<b>URBANO</b>	Scheda  <b>72</b>	
	Localizzazione	San Giacomo - capoluogo		Civico
	Denominazione	Tissino, via		Livello


<b>RILIEVO</b>	Criticità' <b>8.04_Attraversamento pedonale con segnaletica non visibile o non presente</b>		
		Quantità'	
		Lunghezza	m 5,50
		Larghezza	m 3,00
		Altezza/Dislivello	
		Pend. L	Pend. T
Annotazioni (max 200 caratteri spazi inclusi) <b>Segnaletica orizzontale.</b>			

<b>PROGETTO</b>	Descrizione intervento (max 400 caratteri spazi inclusi) <b>Realizzazione di segnaletica orizzontale (zebratura) nel rispetto delle prescrizioni del Codice della Strada e del suo Regolamento.</b>	
		Eventuali indicazioni esecutive


     	<b>MANUTENZIONE ORDINARIA</b>	Costo stimato <b>€ 0,00</b>
---	-------------------------------	--------------------------------

Nota 1:	Nota 2:	Priorità <b>MEDIA</b>
Criticità risolta in: <b>71</b>	Include:	

<b>PIANO DI ELIMINAZIONE DELLE BARRIERE ARCHITETTONICHE</b> redatto da: arch. Francesco Casola e arch. Erica Gaiatto	Data rilevamento: <b>08/06/2023</b>
---	--

 <b>Comune di RAGOGNA</b>	Ambito	<b>URBANO</b>	Scheda  <b>73</b>	
	Localizzazione	San Giacomo - capoluogo		Civico
	Denominazione	Tissino, via		Livello


<b>RILIEVO</b>	Criticita'	7.06_Percorso pedonale con delimitazione non percepibile o privo di protezione		
		Quantita'		
		Lunghezza	m 70,00	
		Larghezza		
		Altezza/Dislivello		
		Pend. L	Pend. T	
Annotazioni (max 200 caratteri spazi inclusi)	Canalina di scolo verso recinzione a tratti sconnessa.			

<b>PROGETTO</b>	Descrizione intervento (max 400 caratteri spazi inclusi)	Realizzazione di segnaletica orizzontale (capiture piene intero percorso) per la riconoscibilità del percorso pedonale ed eventuale posa di transenne o paletti parapetonali di protezione, obbligatori nei punti di svolta salvo impossibilità. Larghezza min 150 cm al netto degli elementi di protezione, min 100 cm in caso di impossibilità. Simboli alle estremità ed almeno ogni 20 m di percorso.	
		Eventuali indicazioni esecutive	Compreso rifacimento della pavimentazione in asfalto per spostare il canale raccolta acqua (se necessario) verso la corsia carrabile.

	Costo stimato <b>€ 9.660,00</b>
---	------------------------------------






Nota 1:	Nota 2:	Priorità <b>ALTA</b>
Criticità risolta in:	Include:	



 Comune di RAGOGNA	Ambito	<b>URBANO</b>	Scheda  <b>74</b>	
	Localizzazione	San Giacomo - capoluogo		Civico 5
	Denominazione	Tissino, via		Livello


<b>RILIEVO</b>	Criticità' 2.01_Pavimentazione non complanare per: sconnessioni / deformazioni / rotture		
		Quantità'	
		Lunghezza	m 1,00
		Larghezza	m 1,50
		Altezza/Dislivello	
Pend. L	Pend. T		
Annotazioni (max 200 caratteri spazi inclusi)			


<b>PROGETTO</b>	Descrizione intervento (max 400 caratteri spazi inclusi) Rifacimento del manto di usura dell'attraversamento in conglomerato bituminoso, previa fresatura, per ripristinare la planarità e la continuità del piano di calpestio compromesse anche dalla chiusura di tracce, da raccordare a raso e senza discontinuità alle pavimentazioni adiacenti, incluse demolizioni e ripristini. Compreso rifacimento della segnaletica orizzontale.	
		Eventuali indicazioni esecutive

     	Costo stimato <b>€ 55,00</b>
---	---------------------------------

Nota 1:	Nota 2:	Priorità <b>ALTA</b>
Criticità risolta in:	Include:	

<b>PIANO DI ELIMINAZIONE DELLE BARRIERE ARCHITETTONICHE</b> redatto da: arch. Francesco Casola e arch. Erica Gaiatto	Data rilevamento: <b>08/06/2023</b>
---	--

 Comune di RAGOGNA	Ambito	<b>URBANO</b>	Scheda  <b>75</b>	
	Localizzazione	San Giacomo - capoluogo		Civico
	Denominazione	Tissino, via		Livello


<b>RILIEVO</b>	Criticita'	9.01_Parcheggio riservato non presente	
		Quantita'	
		Lunghezza	
		Larghezza	
		Altezza/Dislivello	
		Pend. L	Pend. T
Annotazioni (max 200 caratteri spazi inclusi)			

<b>PROGETTO</b>	Descrizione intervento (max 400 caratteri spazi inclusi)	Realizzazione di parcheggio a pettine con pavimentazione piana e continua in asfalto, segnaletica verticale ed orizzontale come da prescrizioni del CdS e del suo Regolamento, collegamento al percorso pedonale a raso o mediante breve rampa di raccordo. Dimensioni minime 320x500 cm.	
		Eventuali indicazioni esecutive	Posizionare il parcheggio in prossimità dell'attraversamento pedonale esistente.





Costo stimato
<b>€ 410,00</b>

Nota 1:	Nota 2:	Priorità	<b>ALTA</b>
Criticità risolta in:	Include:		


 <b>Comune di RAGOGNA</b>	Ambito	<b>URBANO</b>	Scheda  <b>76</b>	
	Localizzazione	San Giacomo - capoluogo		Civico
	Denominazione	Tissino, via		Livello

<b>RILIEVO</b>	Criticita'	1.01_Percorso o marciapiede non presente o con larghezza inferiore a 40 cm		
		Quantita'		
		Lunghezza	m 75,00	
		Larghezza		
		Altezza/Dislivello		
		Pend. L	Pend. T	
Annotazioni (max 200 caratteri spazi inclusi)				

<b>PROGETTO</b>	Descrizione intervento (max 400 caratteri spazi inclusi) <b>Realizzazione di percorso pedonale a raso mediante segnaletica orizzontale (linee di margine, simboli, capture piene intero percorso) ed eventuale posa di transenne di protezione, obbligatorie nei punti di svolta salvo impossibilità. Larghezza min 150 cm al netto degli elementi di protezione, p. trasversale max 1,5%.</b>		
	 <p>pavimentazione del percorso a contrasto cromatico e materico rispetto alla carreggiata</p>	Eventuali indicazioni esecutive <b>Compreso rifacimento della pavimentazione in asfalto e nuovo attraversamento all'intersezione con via Bertolissi.</b>	

	<b>Costo stimato</b> <b>€ 8.825,00</b>
---	---

Nota 1:	Nota 2:	Priorità <b>ALTA</b>
Criticità risolta in:	Include:	

 Comune di RAGOGNA	Ambito	<b>URBANO</b>	Scheda  <b>77</b>	
	Localizzazione	San Giacomo - capoluogo		Civico
	Denominazione	Bertolissi, via		Livello

<b>RILIEVO</b>	Criticita'	1.01_Percorso o marciapiede non presente o con larghezza inferiore a 40 cm	
		Quantita'	
		Lunghezza	m 60,00
		Larghezza	
		Altezza/Dislivello	
		Pend. L	Pend. T
Annotazioni (max 200 caratteri spazi inclusi)			


<b>PROGETTO</b>	Descrizione intervento (max 400 caratteri spazi inclusi)	Realizzazione di percorso pedonale a raso mediante segnaletica orizzontale (linee di margine, simboli, capture piene intero percorso) ed eventuale posa di transenne di protezione, obbligatorie nei punti di svolta salvo impossibilità. Larghezza min 150 cm al netto degli elementi di protezione, p. trasversale max 1,5%.	
		Eventuali indicazioni esecutive	Considerata la larghezza della sede stradale è ammessa, ove necessario, la riduzione della larghezza fino a 120 cm.




Costo stimato
<b>€ 1.950,00</b>







Nota 1:	Nota 2:	Priorità	<b>ALTA</b>
Criticità risolta in:	Include:		

<b>PIANO DI ELIMINAZIONE DELLE BARRIERE ARCHITETTONICHE</b> redatto da: arch. Francesco Casola e arch. Erica Gaiatto	Data rilevamento: <b>08/06/2023</b>
---	--

 Comune di RAGOGNA	Ambito	<b>URBANO</b>	Scheda  <b>78</b>	
	Localizzazione	San Giacomo - capoluogo		Civico
	Denominazione	Roma, via		Livello

<b>RILIEVO</b>	Criticita'	8.02_Attraversamento pedonale in posizione non adeguata	
		Quantita'	
		Lunghezza	
		Larghezza	
		Altezza/Dislivello	
		Pend. L	Pend. T
Annotazioni (max 200 caratteri spazi inclusi)			

<b>PROGETTO</b>	Descrizione intervento (max 400 caratteri spazi inclusi) Considerando l'assenza di percorso dal lato in secondo piano nella foto, si ritiene di non computare nel PEBA l'adeguamento dell'attraversamento per evitarne l'impiego in autonomia da parte di persone con disabilità.	
		Eventuali indicazioni esecutive Adeguare l'attraversamento contestualmente alla realizzazione del percorso pedonale lungo il lato in secondo piano nella foto.

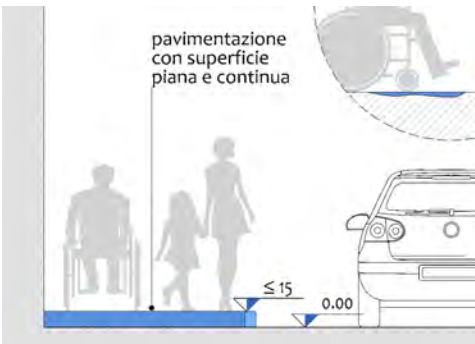
     	Costo stimato <b>€ 0,00</b>
---	--------------------------------

Nota 1:	Nota 2:	Priorità <b>ALTA</b>
Criticità risolta in:	Include:	

<b>PIANO DI ELIMINAZIONE DELLE BARRIERE ARCHITETTONICHE</b> redatto da: arch. Francesco Casola e arch. Erica Gaiatto	Data rilevamento: <b>08/06/2023</b>
---	--

 Comune di RAGOGNA	Ambito	<b>URBANO</b>	Scheda  <b>79</b>	
	Localizzazione	San Giacomo - capoluogo		Civico
	Denominazione	Roma, via		Livello

<b>RILIEVO</b>	Criticita'	2.01_Pavimentazione non complanare per: sconnessioni / deformazioni / rotture		
		Quantita'		
		Lunghezza	m 105,00	
		Larghezza	m 1,50	
		Altezza/Dislivello		
		Pend. L	Pend. T	
Annotazioni (max 200 caratteri spazi inclusi)				

<b>PROGETTO</b>	Descrizione intervento (max 400 caratteri spazi inclusi)	Demolizione e ricostruzione della pavimentazione, in cls architettonico, per ripristinare la planarità e la continuità del piano di calpestio, da raccordare a raso e senza discontinuità alle pavimentazioni adiacenti, incluse demolizioni e ripristini. P. trasversale max 1,5%. Eventuali rampe di raccordo devono essere conformi alle prescrizioni dell'Abaco.	
		Eventuali indicazioni esecutive	




Costo stimato
<b>€ 24.885,00</b>

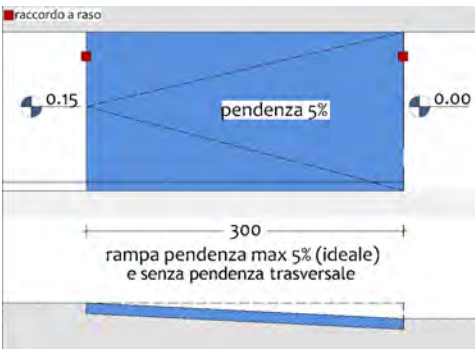
Nota 1:	Nota 2:	Priorità	<b>MEDIA</b>
Criticità risolta in:	Include:		

<b>PIANO DI ELIMINAZIONE DELLE BARRIERE ARCHITETTONICHE</b> redatto da: arch. Francesco Casola e arch. Erica Gaiatto	Data rilevamento: <b>08/06/2023</b>
---	--



 <b>Comune di RAGOGNA</b>	Ambito	<b>URBANO</b>	Scheda  <b>80</b>	
	Localizzazione	San Giacomo - capoluogo		Civico
	Denominazione	Roma, via		Livello


<b>RILIEVO</b>	Criticita'	4.01_Breve rampa di raccordo con pendenza compresa tra 5% e 15%	
		Quantita'	
		Lunghezza	m 1,00
		Larghezza	m 1,50
		Altezza/Dislivello	cm 12
Pend. L	11,7 %	Pend. T	
Annotazioni (max 200 caratteri spazi inclusi)			

<b>PROGETTO</b>	Descrizione intervento (max 400 caratteri spazi inclusi)	Rifacimento della rampa di raccordo, in cls architettonico, con riduzione della p. longitudinale in base alle caratteristiche del contesto, da collegare a raso e senza discontinuità alle pavimentazioni adiacenti, con cordolo laterale, incluse demolizioni e ripristini. P. longitudinale max 5% (8% in caso di impossibilità), priva di p. trasversale, h. cordolo 10 cm.	
		Eventuali indicazioni esecutive	Realizzare la rampa a pianta rettangolare, eliminando il margine arrotondato del marciapiedi.

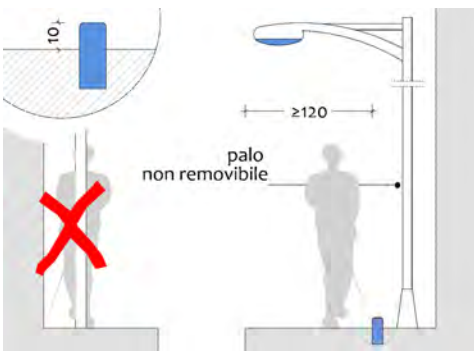


Costo stimato
<b>€ 780,00</b>

Nota 1:	Nota 2:	Priorità	<b>MEDIA</b>
Criticità risolta in:	Include:		

 Comune di RAGOGNA	Ambito	<b>URBANO</b>	Scheda  <b>81</b>	
	Localizzazione	San Giacomo - capoluogo		Civico
	Denominazione	Roma, via		Livello


<b>RILIEVO</b>	Criticità' <b>6.07_Ostacolo costituito da palo della pubblica illuminazione, palo di reti tecnologiche o impianto semaforico</b>	
		Quantità'
		Lunghezza
		Larghezza
		Altezza/Dislivello
		Pend. L
Annotazioni (max 200 caratteri spazi inclusi)		

<b>PROGETTO</b>	Descrizione intervento (max 400 caratteri spazi inclusi) <b>Presegnalazione dell'ostacolo che non può essere rimosso mediante posa di cordolo in pietra a contrasto cromatico rispetto alla pavimentazione, incluse demolizioni e ripristini. Altezza 10 cm dalla quota della pavimentazione, larghezza libera del percorso min 120 cm.</b>	
		Eventuali indicazioni esecutive <b>Valutare la modalità di intervento anche in base all'eventuale presenza di chiusino.</b>

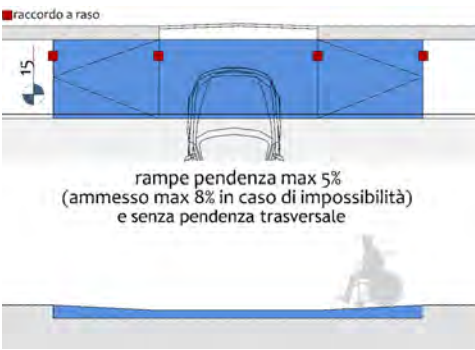
	Costo stimato <b>€ 435,00</b>
---	----------------------------------

Nota 1:	Nota 2:	Priorità <b>BASSA</b>
Criticità risolta in:	Include:	

<b>PIANO DI ELIMINAZIONE DELLE BARRIERE ARCHITETTONICHE</b> redatto da: arch. Francesco Casola e arch. Erica Gaiatto	Data rilevamento: <b>08/06/2023</b>
---	--

 <b>Comune di RAGOGNA</b>	Ambito	<b>URBANO</b>	Scheda  <b>82</b>	
	Localizzazione	San Giacomo - capoluogo		Civico 27/A
	Denominazione	Roma, via		Livello

<b>RILIEVO</b>	Criticita'	1.12_Percorso con pendenze dovute a passo carraio	
		Quantita'	
		Lunghezza	m 10,00
		Larghezza	m 1,50
		Altezza/Dislivello	cm 14
Pend. L	15,3 %	Pend. T	
Annotazioni (max 200 caratteri spazi inclusi)			


<b>PROGETTO</b>	Descrizione intervento (max 400 caratteri spazi inclusi)	Demolizione del tratto di percorso con pendenze dovute a passo carraio e realizzazione, in cls architettonico, di area in piano posta alla quota stradale e di 2 rampe laterali, da raccordare a raso e senza discontinuità alle pavimentazioni adiacenti, incluse demolizioni e ripristini. Rampe con p. long. max 5% (8% in caso di impossibilità), prive di p. trasversale.	
	 <p>rampe pendenza max 5% (ammesso max 8% in caso di impossibilità) e senza pendenza trasversale</p>	Eventuali indicazioni esecutive	




Costo stimato
<b>€ 2.820,00</b>






Nota 1:	Nota 2:	Priorità	<b>ALTA</b>
Criticità risolta in:	Include:		

<b>PIANO DI ELIMINAZIONE DELLE BARRIERE ARCHITETTONICHE</b> redatto da: arch. Francesco Casola e arch. Erica Gaiatto	Data rilevamento: <b>08/06/2023</b>
---	--

 Comune di RAGOGNA	Ambito	<b>URBANO</b>	Scheda  <b>83</b>	
	Localizzazione	San Giacomo - capoluogo		Civico
	Denominazione	Roma, via		Livello


<b>RILIEVO</b>	Criticità' <b>6.03_Ostacolo costituito da cassonetto rifiuti</b>	
		Quantità'
		Lunghezza
		Larghezza
		Altezza/Dislivello
		Pend. L
Annotazioni (max 200 caratteri spazi inclusi)		

<b>PROGETTO</b>	Descrizione intervento (max 400 caratteri spazi inclusi) <b>Attivazione di una procedura di comunicazione al proprietario dell'attività per sollecitare il corretto uso dello spazio pubblico e lo spostamento degli arredi in posizione tale da non costituire ostacolo lungo la guida naturale per le persone non vedenti e mantenere la larghezza libera min 120 cm.</b>	
		Eventuali indicazioni esecutive

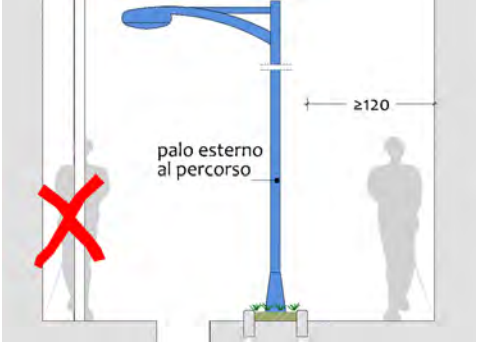
						<b>MANUTENZIONE ORDINARIA</b>	Costo stimato <b>€ 75,00</b>
---	---	---	---	---	---	-------------------------------	---------------------------------


Nota 1:	Nota 2:	Priorità <b>ALTA</b>
Criticità risolta in:	Include:	

<b>PIANO DI ELIMINAZIONE DELLE BARRIERE ARCHITETTONICHE</b> redatto da: arch. Francesco Casola e arch. Erica Gaiatto	Data rilevamento: <b>08/06/2023</b>
---	--


 Comune di RAGOGNA	Ambito	<b>URBANO</b>	Scheda  <b>84</b>	
	Localizzazione	San Giacomo - capoluogo		Civico
	Denominazione	Roma, via		Livello

<b>RILIEVO</b>	Criticita'	6.07_Ostacolo costituito da palo della pubblica illuminazione, palo di reti tecnologiche o impianto semaforico	
		Quantita'	
		Lunghezza	
		Larghezza	
		Altezza/Dislivello	
Pend. L	Pend. T		
Annotazioni (max 200 caratteri spazi inclusi)			

<b>PROGETTO</b>	Descrizione intervento (max 400 caratteri spazi inclusi)	Presegnalazione dell'ostacolo che non può essere rimosso mediante posa di cordolo in pietra a contrasto cromatico rispetto alla pavimentazione, incluse demolizioni e ripristini. Altezza 10 cm dalla quota della pavimentazione, larghezza libera del percorso min 120 cm.	
		Eventuali indicazioni esecutive Valutare la modalità di intervento anche in base all'eventuale presenza di chiusino.	







	Costo stimato <b>€ 435,00</b>
---	----------------------------------

Nota 1:	Nota 2:	Priorità	<b>BASSA</b>
Criticità risolta in:	Include:		

 Comune di RAGOGNA	Ambito	<b>URBANO</b>	Scheda  <b>85</b>	
	Localizzazione	San Giacomo - capoluogo		Civico
	Denominazione	Roma, via		Livello

<b>RILIEVO</b>	Criticità' 2.04_Chiusino, caditoia, griglia, ecc. non a raso rispetto alla pavimentazione	
		Quantità'
		Lunghezza
		Larghezza
		Altezza/Dislivello
		Pend. L
Annotazioni (max 200 caratteri spazi inclusi)		


<b>PROGETTO</b>	Descrizione intervento (max 400 caratteri spazi inclusi) Modifica al pozzetto o ad altro manufatto di supporto al fine di riposizionare chiusino, caditoia o griglia a raso rispetto alla quota della pavimentazione, incluso il rifacimento della superficie circostante per il raccordo a raso e senza discontinuità alle pavimentazioni adiacenti.	
		Eventuali indicazioni esecutive

						<b>MANUTENZIONE ORDINARIA</b>	Costo stimato <b>€ 225,00</b>
---	---	---	---	---	---	-------------------------------	----------------------------------

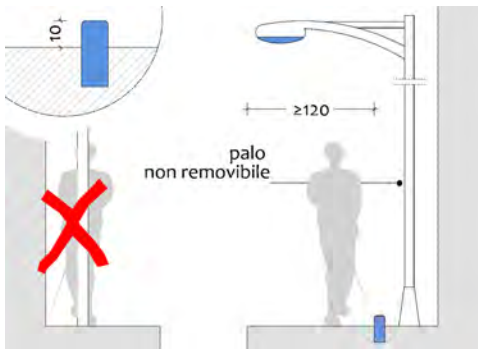
Nota 1:	Nota 2:	Priorità	<b>MEDIA</b>
Criticità risolta in:	Include:		


<b>PIANO DI ELIMINAZIONE DELLE BARRIERE ARCHITETTONICHE</b> redatto da: arch. Francesco Casola e arch. Erica Gaiatto	Data rilevamento: <b>08/06/2023</b>
---	--



 Comune di RAGOGNA	Ambito	<b>URBANO</b>	Scheda  <b>86</b>	
	Localizzazione	San Giacomo - capoluogo		Civico
	Denominazione	Roma, via		Livello


<b>RILIEVO</b>	Criticita'	6.07_Ostacolo costituito da palo della pubblica illuminazione, palo di reti tecnologiche o impianto semaforico	
	Quantita'		
	Lunghezza		
	Larghezza		
	Altezza/Dislivello		
	Pend. L	Pend. T	
Annotazioni (max 200 caratteri spazi inclusi)			

<b>PROGETTO</b>	Descrizione intervento (max 400 caratteri spazi inclusi)	Presegnalazione dell'ostacolo che non può essere rimosso mediante posa di cordolo in pietra a contrasto cromatico rispetto alla pavimentazione, incluse demolizioni e ripristini. Altezza 10 cm dalla quota della pavimentazione, larghezza libera del percorso min 120 cm.	
		Eventuali indicazioni esecutive	Valutare la modalità di intervento anche in base all'eventuale presenza di chiusino.

	Costo stimato <b>€ 435,00</b>
---	----------------------------------


Nota 1:	Nota 2:	Priorità	<b>BASSA</b>
Criticità risolta in:	Include:		

<b>PIANO DI ELIMINAZIONE DELLE BARRIERE ARCHITETTONICHE</b> redatto da: arch. Francesco Casola e arch. Erica Gaiatto	Data rilevamento: <b>08/06/2023</b>
---	--

 Comune di RAGOGNA	Ambito	<b>URBANO</b>	Scheda  <b>87</b>	
	Localizzazione	San Giacomo - capoluogo		Civico
	Denominazione	Roma, via		Livello


<b>RILIEVO</b>	Criticita'	6.04_Ostacolo costituito da vegetazione	
		Quantita'	
		Lunghezza	
		Larghezza	
		Altezza/Dislivello	
		Pend. L	Pend. T
Annotazioni (max 200 caratteri spazi inclusi)			

<b>PROGETTO</b>	Descrizione intervento (max 400 caratteri spazi inclusi)	Potatura delle fronde che valicano il bordo delle aiuole o l'area di pertinenza degli edifici, pubblici o privati, invadendo il percorso pedonale e riducendone la larghezza. Si suggerisce l'attivazione di una procedura di monitoraggio periodico con comunicazione al proprietario per sollecitare l'esecuzione dell'intervento.	
		Eventuali indicazioni esecutive	

	<b>MANUTENZIONE ORDINARIA</b>	Costo stimato <b>€ 75,00</b>
---	-------------------------------	---------------------------------


Nota 1: <b>Proprietà privata ad uso pubblico</b>	Nota 2:	Priorità <b>MEDIA</b>
Criticità risolta in:	Include:	

<b>PIANO DI ELIMINAZIONE DELLE BARRIERE ARCHITETTONICHE</b> redatto da: arch. Francesco Casola e arch. Erica Gaiatto	Data rilevamento: <b>08/06/2023</b>
---	--

 Comune di RAGOGNA	Ambito	<b>URBANO</b>	Scheda  <b>88</b>	
	Localizzazione	San Giacomo - capoluogo		Civico
	Denominazione	Roma, via		Livello


<b>RILIEVO</b>	Criticità' 6.07_Ostacolo costituito da palo della pubblica illuminazione, palo di reti tecnologiche o impianto semaforico	
		Quantità'
		Lunghezza
		Larghezza
		Altezza/Dislivello
		Pend. L
Annotazioni (max 200 caratteri spazi inclusi)		

<b>PROGETTO</b>	Descrizione intervento (max 400 caratteri spazi inclusi) Presegnalazione dell'ostacolo che non può essere rimosso mediante posa di cordolo in pietra a contrasto cromatico rispetto alla pavimentazione, incluse demolizioni e ripristini. Altezza 10 cm dalla quota della pavimentazione, larghezza libera del percorso min 120 cm.	
		Eventuali indicazioni esecutive Valutare la modalità di intervento anche in base all'eventuale presenza di chiusino.


	Costo stimato <b>€ 435,00</b>
---	----------------------------------

Nota 1:	Nota 2:	Priorità <b>BASSA</b>
Criticità risolta in:	Include:	

<b>PIANO DI ELIMINAZIONE DELLE BARRIERE ARCHITETTONICHE</b> redatto da: arch. Francesco Casola e arch. Erica Gaiatto	Data rilevamento: <b>08/06/2023</b>
---	--

 Comune di RAGOGNA	Ambito	<b>URBANO</b>	Scheda  <b>89</b>	
	Localizzazione	San Giacomo - capoluogo		Civico
	Denominazione	Roma, via		Livello

<b>RILIEVO</b>	Criticita'	8.01_Attraversamento pedonale non presente	
		Quantita'	
		Lunghezza	m 7,00
		Larghezza	
		Altezza/Dislivello	
Pend. L	Pend. T		
Annotazioni (max 200 caratteri spazi inclusi) <b>Intersezione con via Bertolissi.</b>			


<b>PROGETTO</b>	Descrizione intervento (max 400 caratteri spazi inclusi) <b>Realizzazione di attraversamento pedonale a raso, ortogonale o parallelo ai percorsi pedonali, con area per cambio di direzione in cls e area carrabile in asfalto raccordate a raso e senza discontinuità, eliminazione dell'eventuale margine arrotondato, segnaletica tattilo-plantare conforme all'Abaco e segnaletica verticale ed orizzontale conformi al CdS ed al suo R., incluse demolizioni e ripristini.</b>		
		Eventuali indicazioni esecutive	



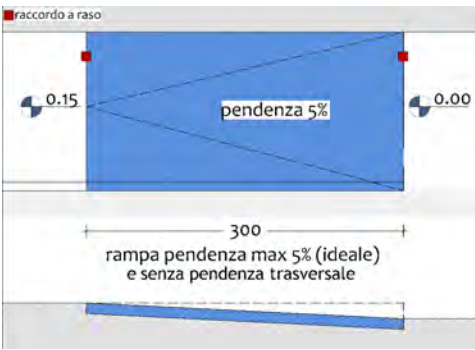
Costo stimato
<b>€ 3.096,00</b>

Nota 1:	Nota 2:	Priorità <b>ALTA</b>
Criticità risolta in:	Include:	

<b>PIANO DI ELIMINAZIONE DELLE BARRIERE ARCHITETTONICHE</b> redatto da: arch. Francesco Casola e arch. Erica Gaiatto	Data rilevamento: <b>08/06/2023</b>
---	--

 <b>Comune di RAGOGNA</b>	Ambito	<b>URBANO</b>	Scheda  <b>90</b>	
	Localizzazione	San Giacomo - capoluogo		Civico
	Denominazione	Bertolissi, via		Livello


<b>RILIEVO</b>	Criticità' <b>3.02_Gradino (dislivello superiore a 2,5 cm)</b>	
		Quantità'
		Lunghezza
		Larghezza
		Altezza/Dislivello
Pend. L	Pend. T	
Annotazioni (max 200 caratteri spazi inclusi)		

<b>PROGETTO</b>	Descrizione intervento (max 400 caratteri spazi inclusi) <b>Realizzazione di rampa, in cls architettonico, con eventuale cordolo laterale con altezza 10 cm, da raccordare a raso e senza discontinuità alle pavimentazioni adiacenti, incluse demolizioni e ripristini. Rampa con p. longitudinale max 5% (8% in caso di impossibilità), priva di p. trasversale.</b>	
		Eventuali indicazioni esecutive

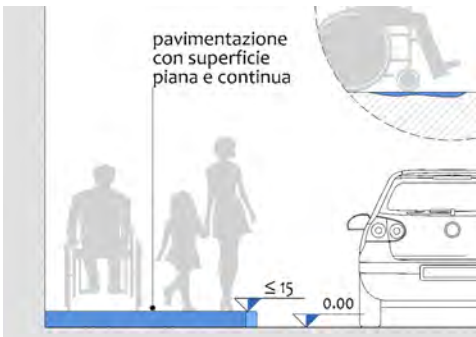



Costo stimato <b>€ 510,00</b>
----------------------------------

Nota 1:	Nota 2:	Priorità <b>ALTA</b>
Criticità risolta in:	Include:	

 Comune di RAGOGNA	Ambito	<b>URBANO</b>	Scheda  <b>91</b>	
	Localizzazione	San Giacomo - capoluogo		Civico
	Denominazione	Bertolissi, via		Livello

<b>RILIEVO</b>	Criticita'	2.01_Pavimentazione non complanare per: sconnessioni / deformazioni / rotture	
		Quantita'	
		Lunghezza	m 10,00
		Larghezza	m 2,00
		Altezza/Dislivello	
		Pend. L	Pend. T
Annotazioni (max 200 caratteri spazi inclusi)			


<b>PROGETTO</b>	Descrizione intervento (max 400 caratteri spazi inclusi)	Demolizione e ricostruzione della pavimentazione, in cls architettonico, per ripristinare la planarità e la continuità del piano di calpestio, da raccordare a raso e senza discontinuità alle pavimentazioni adiacenti, incluse demolizioni e ripristini. P. trasversale max 1,5%. Eventuali rampe di raccordo devono essere conformi alle prescrizioni dell'Abaco.	
		Eventuali indicazioni esecutive	

     	Costo stimato <b>€ 3.000,00</b>
---	------------------------------------

Nota 1:	Nota 2:	Priorità <b>ALTA</b>
Criticità risolta in:	Include:	






<b>PIANO DI ELIMINAZIONE DELLE BARRIERE ARCHITETTONICHE</b> redatto da: arch. Francesco Casola e arch. Erica Gaiatto	Data rilevamento: <b>08/06/2023</b>
---	--




 Comune di RAGOGNA	Ambito	<b>URBANO</b>	Scheda  <b>92</b>	
	Localizzazione	San Giacomo - capoluogo		Civico
	Denominazione	Roma, via		Livello

<b>RILIEVO</b>	Criticità' 2.01_Pavimentazione non complanare per: sconnessioni / deformazioni / rotture		
		Quantità'	
		Lunghezza	m 6,00
		Larghezza	m 3,00
		Altezza/Dislivello	
		Pend. L	Pend. T
Annotazioni (max 200 caratteri spazi inclusi)			

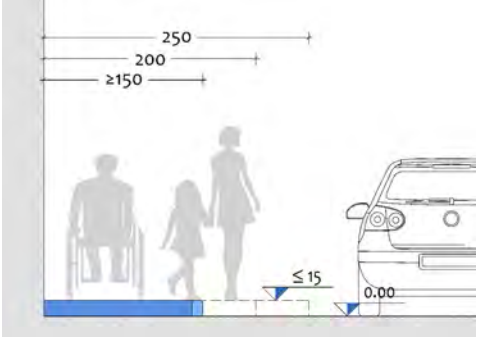
<b>PROGETTO</b>	Descrizione intervento (max 400 caratteri spazi inclusi) Demolizione e ricostruzione della pavimentazione, in materiale analogo all'esistente e con piano di posa in cls, per ripristinare la planarità e la continuità del piano di calpestio, da raccordare a raso e senza discontinuità alle pavimentazioni adiacenti, incluse demolizioni e ripristini. P. trasversale max 1,5%. Eventuali rampe di raccordo devono essere conformi alle prescrizioni dell'Abaco.	
		Eventuali indicazioni esecutive






						Costo stimato <b>€ 5.850,00</b>
---	---	---	---	---	---	------------------------------------

Nota 1:	Nota 2:	Priorità <b>ALTA</b>
Criticità risolta in:	Include:	


 Comune di RAGOGNA	Ambito	<b>URBANO</b>	Scheda  <b>93</b>	
	Localizzazione	San Giacomo - capoluogo		Civico
	Denominazione	Roma, via		Livello

<b>RILIEVO</b>	Criticita'	1.03_Percorso con larghezza inferiore a 90 cm	
		Quantita'	
		Lunghezza	m 10,00
		Larghezza	m 0,85
		Altezza/Dislivello	
Pend. L	Pend. T		
Annotazioni (max 200 caratteri spazi inclusi) <b>Si segnala l'alta velocità dei veicoli in transito.</b>			

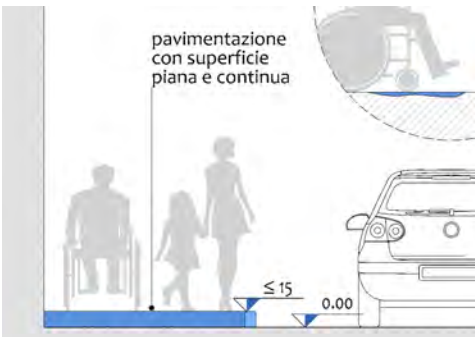
<b>PROGETTO</b>	Descrizione intervento (max 400 caratteri spazi inclusi)	Allargamento del marciapiedi o del percorso a raso, da raccordare a raso e senza discontinuità alle pavimentazioni adiacenti, delimitato lungo la carreggiata da cordolo a contrasto cromatico, incluse demolizioni e ripristini. Larghezza min 150 cm, p. trasversale max 1,5%, dislivello da sede stradale max 15 cm.	
		Eventuali indicazioni esecutive	In corrispondenza del restringimento puntuale è ammessa la riduzione della larghezza fino a 120 cm.






     	<b>STRUMENTI DI PIANIFICAZIONE</b>	Costo stimato <b>€ 1.690,00</b>
---	------------------------------------	------------------------------------

Nota 1:	Nota 2:	Priorità <b>ALTA</b>
Criticità risolta in:	Include:	

 Comune di RAGOGNA	Ambito	<b>URBANO</b>	Scheda  <b>94</b>	
	Localizzazione	San Giacomo - capoluogo		Civico
	Denominazione	Roma, via		Livello


<b>RILIEVO</b>	Criticità' <b>2.01_Pavimentazione non complanare per: sconnessioni / deformazioni / rotture</b>		
		Quantità'	
		Lunghezza	m 110,00
		Larghezza	m 0,90
		Altezza/Dislivello	
		Pend. L	Pend. T
Annotazioni (max 200 caratteri spazi inclusi)			


<b>PROGETTO</b>	Descrizione intervento (max 400 caratteri spazi inclusi) <b>Demolizione e ricostruzione della pavimentazione, in cls architettonico, per ripristinare la planarità e la continuità del piano di calpestio, da raccordare a raso e senza discontinuità alle pavimentazioni adiacenti, incluse demolizioni e ripristini. P. trasversale max 1,5%. Eventuali rampe di raccordo devono essere conformi alle prescrizioni dell'Abaco.</b>		
		Eventuali indicazioni esecutive	

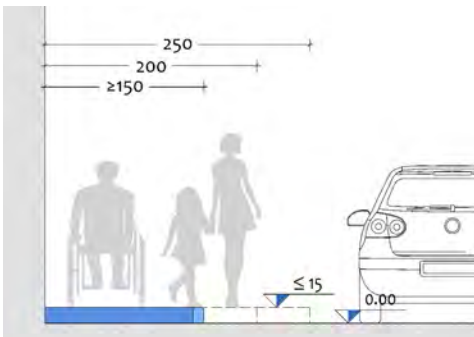
     	Costo stimato <b>€ 0,00</b>
---	--------------------------------

Nota 1:	Nota 2:	Priorità <b>MEDIA</b>
Criticità risolta in: <b>95</b>	Include:	

<b>PIANO DI ELIMINAZIONE DELLE BARRIERE ARCHITETTONICHE</b> redatto da: arch. Francesco Casola e arch. Erica Gaiatto	Data rilevamento: <b>08/06/2023</b>
---	--

 Comune di RAGOGNA	Ambito	<b>URBANO</b>	Scheda  <b>95</b>	
	Localizzazione	San Giacomo - capoluogo		Civico
	Denominazione	Roma, via		Livello


<b>RILIEVO</b>	Criticita'	1.05_Percorso privo di area in piano min 150x150 cm almeno ogni 10 m per cambio di direzione	
		Quantita'	
		Lunghezza	m 110,00
		Larghezza	m 0,90
		Altezza/Dislivello	
Pend. L		Pend. T	
Annotazioni (max 200 caratteri spazi inclusi)			

<b>PROGETTO</b>	Descrizione intervento (max 400 caratteri spazi inclusi)	Demolizione del marciapiedi e sua ricostruzione, in cls, delimitato lungo la carreggiata da cordolo a contrasto cromatico, incluse demolizioni e ripristini. Larghezza min 150 cm, p. trasversale max 1,5%, dislivello da sede stradale max 15 cm. Eventuali rampe di raccordo per passo carraio o attraversamento devono essere conformi alle prescrizioni dell'Abaco.	
		Eventuali indicazioni esecutive	

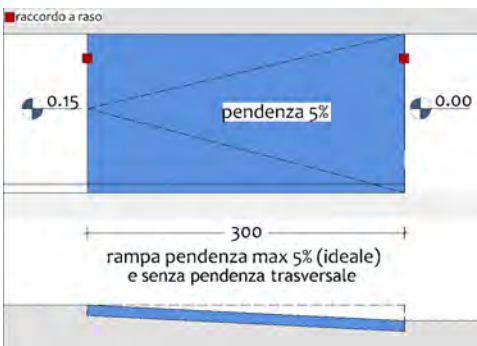


Costo stimato  
**€ 26.070,00**

Nota 1:	Nota 2:	Priorità	<b>MEDIA</b>
Criticità risolta in:	Include:	<b>94</b>	

 <b>Comune di RAGOGNA</b>	Ambito	<b>URBANO</b>	Scheda  <b>96</b>	
	Localizzazione	San Giacomo - capoluogo		Civico 25
	Denominazione	Roma, via		Livello


<b>RILIEVO</b>	Criticita'	4.02_Breve rampa di raccordo con pendenza superiore a 15%		
		Quantita'		
		Lunghezza	m 1,00	
		Larghezza	m 0,90	
		Altezza/Dislivello	cm 17	
Pend. L		17,5 %	Pend. T	
Annotazioni (max 200 caratteri spazi inclusi)				

<b>PROGETTO</b>	Descrizione intervento (max 400 caratteri spazi inclusi)	Rifacimento della rampa di raccordo, in cls architettonico, con riduzione della p. longitudinale in base alle caratteristiche del contesto, da collegare a raso e senza discontinuità alle pavimentazioni adiacenti, con cordolo laterale, incluse demolizioni e ripristini. P. longitudinale max 5% (8% in caso di impossibilità), priva di p. trasversale, h. cordolo 10 cm.	
		Eventuali indicazioni esecutive Il dislivello è superiore a quello ammesso da normativa per le brevi rampe (max 15 cm).	

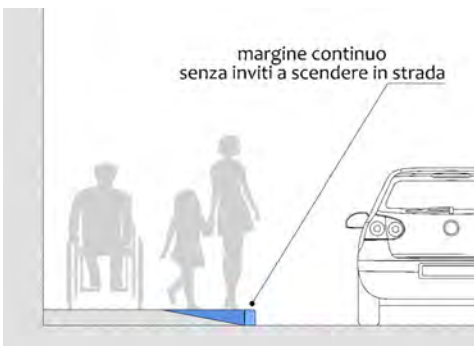


Costo stimato
<b>€ 936,00</b>

Nota 1:	Nota 2:	Priorità	<b>ALTA</b>
Criticità risolta in:	95	Include:	

 <b>Comune di RAGOGNA</b>	Ambito	<b>URBANO</b>	Scheda  <b>97</b>	
	Localizzazione	San Giacomo - capoluogo		Civico
	Denominazione	Roma, via		Livello

<b>RILIEVO</b>	Criticita'	4.03_Breve rampa di raccordo non coerente con i percorsi		
		Quantita'		
		Lunghezza	m 7,00	
		Larghezza	m 0,90	
		Altezza/Dislivello		
Pend. L		12,3 %	Pend. T	
Annotazioni (max 200 caratteri spazi inclusi)				

<b>PROGETTO</b>	Descrizione intervento (max 400 caratteri spazi inclusi)	Demolizione della rampa e ricostruzione dell'area alla medesima quota del marciapiedi, in materiale analogo all'esistente, per il ripristino della continuità del percorso, da collegare a raso e senza discontinuità alle pavimentazioni adiacenti, con cordolo di delimitazione, incluse demolizioni e ripristini. P. trasversale max 1,5%.	
		Eventuali indicazioni esecutive	




Costo stimato
<b>€ 1.974,00</b>

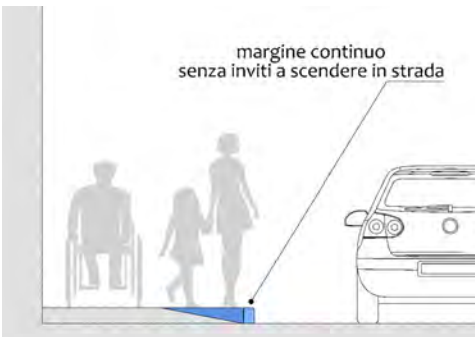
Nota 1:	Nota 2:	Priorità	<b>ALTA</b>
Criticità risolta in:	Include:		

<b>PIANO DI ELIMINAZIONE DELLE BARRIERE ARCHITETTONICHE</b> redatto da: arch. Francesco Casola e arch. Erica Gaiatto	Data rilevamento: <b>08/06/2023</b>
---	--



 <b>Comune di RAGOGNA</b>	Ambito	<b>URBANO</b>	Scheda  <b>98</b>	
	Localizzazione	San Giacomo - capoluogo		Civico
	Denominazione	Roma, via		Livello

<b>RILIEVO</b>	Criticita'	4.03_Breve rampa di raccordo non coerente con i percorsi	
		Quantita'	
		Lunghezza	m 5,50
		Larghezza	m 0,90
		Altezza/Dislivello	
Pend. L	17,0 %	Pend. T	
Annotazioni (max 200 caratteri spazi inclusi)			


<b>PROGETTO</b>	Descrizione intervento (max 400 caratteri spazi inclusi)	Demolizione della rampa e ricostruzione dell'area alla medesima quota del marciapiedi, in materiale analogo all'esistente, per il ripristino della continuità del percorso, da collegare a raso e senza discontinuità alle pavimentazioni adiacenti, con cordolo di delimitazione, incluse demolizioni e ripristini. P. trasversale max 1,5%.	
	 <p>margine continuo senza inviti a scendere in strada</p>	Eventuali indicazioni esecutive	



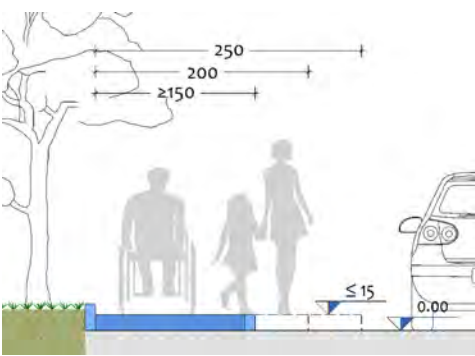
Costo stimato
<b>€ 1.692,00</b>





Nota 1:	Nota 2:	Priorità	<b>ALTA</b>
Criticità risolta in:	Include:		

<b>PIANO DI ELIMINAZIONE DELLE BARRIERE ARCHITETTONICHE</b> redatto da: arch. Francesco Casola e arch. Erica Gaiatto	Data rilevamento: <b>08/06/2023</b>
---	--

 Comune di RAGOGNA	Ambito	<b>URBANO</b>	Scheda  <b>99</b>	
	Localizzazione	San Giacomo - capoluogo		Civico
	Denominazione	Roma, via		Livello


<b>RILIEVO</b>	Criticita'	1.03_Percorso con larghezza inferiore a 90 cm	
		Quantita'	5
		Lunghezza	m 45,00
		Larghezza	m 0,80
		Altezza/Dislivello	
		Pend. L	Pend. T
Annotazioni (max 200 caratteri spazi inclusi) Per terminali in ghisa pluviali.			

<b>PROGETTO</b>	Descrizione intervento (max 400 caratteri spazi inclusi)	Allargamento del marciapiedi o del percorso a raso, da raccordare a raso e senza discontinuità alle pavimentazioni adiacenti, delimitato lungo la carreggiata da cordolo a contrasto cromatico, incluse demolizioni e ripristini. Larghezza min 150 cm, p. trasversale max 1,5%, dislivello da sede stradale max 15 cm.	
		Eventuali indicazioni esecutive	In corrispondenza del restringimento puntuale è ammessa la riduzione della larghezza fino a 90 cm. Le modalità per il restringimento della carreggiata devono essere valutate anche in relazione al Piano della Mobilità.

     	STRUMENTI DI PIANIFICAZIONE	Costo stimato <b>€ 6.075,00</b>
---	-----------------------------	------------------------------------






Nota 1:	Nota 2:	Priorità <b>ALTA</b>
Criticità risolta in:	Include:	

<b>PIANO DI ELIMINAZIONE DELLE BARRIERE ARCHITETTONICHE</b> redatto da: arch. Francesco Casola e arch. Erica Gaiatto	Data rilevamento: <b>08/06/2023</b>
---	--

 Comune di RAGOGNA	Ambito	<b>URBANO</b>	Scheda  <b>100</b>	
	Localizzazione	San Giacomo - capoluogo		Civico
	Denominazione	Roma, via		Livello


<b>RILIEVO</b>	Criticità' <b>2.01_Pavimentazione non complanare per: sconnessioni / deformazioni / rotture</b>	
		Quantità'
		Lunghezza
		Larghezza
		Altezza/Dislivello
		Pend. L
Annotazioni (max 200 caratteri spazi inclusi)		

<b>PROGETTO</b>	Descrizione intervento (max 400 caratteri spazi inclusi) <b>Posa di coperchio per la chiusura del foro.</b>	
		Eventuali indicazioni esecutive


     	<b>MANUTENZIONE ORDINARIA</b>	Costo stimato <b>€ 150,00</b>
---	-------------------------------	----------------------------------


Nota 1:	Nota 2:	Priorità <b>ALTA</b>
Criticità risolta in:	Include:	

<b>PIANO DI ELIMINAZIONE DELLE BARRIERE ARCHITETTONICHE</b> redatto da: arch. Francesco Casola e arch. Erica Gaiatto	Data rilevamento: <b>08/06/2023</b>
---	--


 Comune di RAGOGNA	Ambito	<b>URBANO</b>	Scheda  <b>101</b>	
	Localizzazione	San Giacomo - capoluogo		Civico
	Denominazione	Roma, via		Livello

<b>RILIEVO</b>	Criticita'	6.01_Ostacolo costituito da arredo urbano non ancorato (fioriera, portabiciclette, dissuasore, ecc.)	
		Quantita'	
		Lunghezza	
		Larghezza	
		Altezza/Dislivello	
		Pend. L	Pend. T
Annotazioni (max 200 caratteri spazi inclusi)			

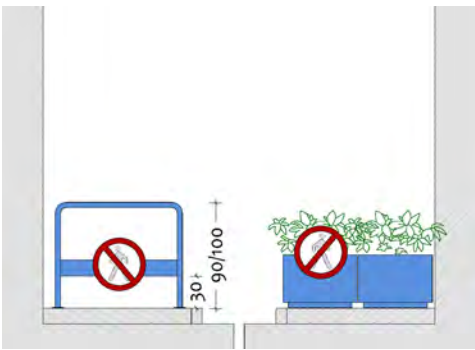
<b>PROGETTO</b>	Descrizione intervento (max 400 caratteri spazi inclusi)	Rimozione dell'elemento di arredo urbano e suo riposizionamento in area esterna al percorso per garantirne l'uso agevole senza costituire ostacolo lungo la guida naturale per le persone non vedenti. Larghezza libera del percorso min 120 cm.	
		Eventuali indicazioni esecutive	






     	<b>MANUTENZIONE ORDINARIA</b>	Costo stimato <b>€ 70,00</b>
---	-------------------------------	---------------------------------

Nota 1:	Nota 2:	Priorità <b>ALTA</b>
Criticità risolta in:	Include:	

 Comune di RAGOGNA	Ambito	<b>URBANO</b>	Scheda  <b>102</b>	
	Localizzazione	San Giacomo - capoluogo		Civico
	Denominazione	Roma, via		Livello


<b>RILIEVO</b>	Criticita'	7.09_Segnaletica di indicazione o orientamento non presente	
		Quantita'	
		Lunghezza	
		Larghezza	
		Altezza/Dislivello	
		Pend. L	Pend. T
Annotazioni (max 200 caratteri spazi inclusi)			

<b>PROGETTO</b>	Descrizione intervento (max 400 caratteri spazi inclusi)	Posa di transenna, fioriera od altro elemento invalicabile per segnalare l'interruzione del percorso pedonale, compresa segnaletica verticale, incluse demolizioni e ripristini.	
		Eventuali indicazioni esecutive	Interruzione del percorso pedonale.

     	<b>MANUTENZIONE ORDINARIA</b>	Costo stimato <b>€ 650,00</b>
---	-------------------------------	----------------------------------







Nota 1:	Nota 2:	Priorità	<b>ALTA</b>
Criticità risolta in:	Include:		

<b>PIANO DI ELIMINAZIONE DELLE BARRIERE ARCHITETTONICHE</b> redatto da: arch. Francesco Casola e arch. Erica Gaiatto	Data rilevamento: <b>08/06/2023</b>
---	--

 Comune di RAGOGNA	Ambito	<b>URBANO</b>	Scheda  <b>103</b>	
	Localizzazione	San Giacomo - capoluogo		Civico
	Denominazione	Roma, via		Livello


<b>RILIEVO</b>	Criticita'	8.02_Attraversamento pedonale in posizione non adeguata	
		Quantita'	
		Lunghezza	
		Larghezza	
		Altezza/Dislivello	
		Pend. L	Pend. T
Annotazioni (max 200 caratteri spazi inclusi)			


<b>PROGETTO</b>	Descrizione intervento (max 400 caratteri spazi inclusi)	Eliminazione dell'attraversamento pedonale mediante cancellazione della segnaletica orizzontale e rimozione della segnaletica verticale.	
		Eventuali indicazioni esecutive	Sostituito dal nuovo attraversamento previsto alla scheda 104.

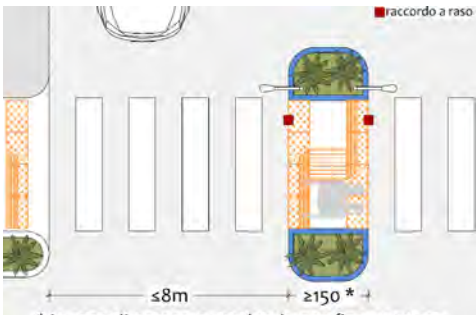
     	Costo stimato <b>€ 150,00</b>
---	----------------------------------

Nota 1:	Nota 2:	Priorità <b>ALTA</b>
Criticità risolta in:	Include:	



 Comune di RAGOGNA	Ambito	<b>URBANO</b>	Scheda  <b>104</b>	
	Localizzazione	San Giacomo - capoluogo		Civico
	Denominazione	Della Repubblica, via		Livello

<b>RILIEVO</b>	Criticita'	8.01_Attraversamento pedonale non presente	
		Quantita'	
		Lunghezza	
		Larghezza	
		Altezza/Dislivello	
		Pend. L	Pend. T
Annotazioni (max 200 caratteri spazi inclusi)			


<b>PROGETTO</b>	Descrizione intervento (max 400 caratteri spazi inclusi)	Realizzazione di attraversamento pedonale a raso, ortogonale o parallelo ai percorsi pedonali, con area per cambio di direzione in cls e area carrabile in asfalto raccordate a raso e senza discontinuità, eliminazione dell'eventuale margine arrotondato, segnaletica tattilo-plantare conforme all'Abaco e segnaletica verticale ed orizzontale conformi al CdS ed al suo R., incluse demolizioni e ripristini.	
	 <p> <math>\leq 8m</math>     <math>\geq 150^*</math>  <small>* in caso di percorso con larghezza fino a 150 cm posizionare pericolo valicabile adiacente al cordolo</small> </p>	Eventuali indicazioni esecutive	Sostituzione dell'attraversamento eliminato alla scheda 103. Ridisegnare l'intera area dell'intersezione per realizzare l'attraversamento in due tratti di lunghezza max 8 m.



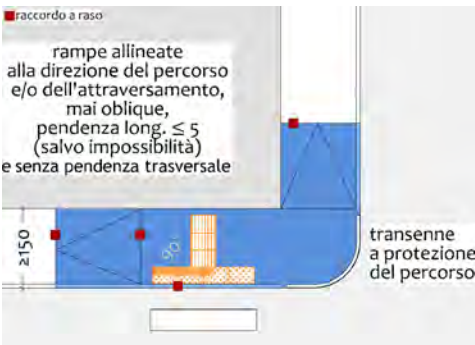
Costo stimato
<b>€ 11.175,00</b>

Nota 1:	Nota 2:	Priorità	<b>ALTA</b>
Criticità risolta in:	Include:	<b>104</b>	

<b>PIANO DI ELIMINAZIONE DELLE BARRIERE ARCHITETTONICHE</b> redatto da: arch. Francesco Casola e arch. Erica Gaiatto	Data rilevamento: <b>08/06/2023</b>
---	--

 Comune di RAGOGNA	Ambito	<b>URBANO</b>	Scheda  <b>105</b>	
	Localizzazione	San Giacomo - capoluogo		Civico
	Denominazione	Roma, via		Livello

<b>RILIEVO</b>	Criticita'	4.03_Breve rampa di raccordo non coerente con i percorsi	
		Quantita'	
		Lunghezza	m 5,00
		Larghezza	m 3,80
		Altezza/Dislivello	
Pend. L	8,5 %	Pend. T	8,5 %
Annotazioni (max 200 caratteri spazi inclusi)			


<b>PROGETTO</b>	Descrizione intervento (max 400 caratteri spazi inclusi)	Demolizione della rampa e dell'area circostante e realizzazione, in cls architettonico, di area in piano antistante l'attraversamento e di 2 rampe di raccordo allineate ai lati dell'edificio, delimitate da cordolo a contrasto cromatico, posa di transenne di protezione, incluse demolizioni e ripristini. Rampe con p.long. max 5% (salvo impossibilità) e prive di p. trasversale.	
		Eventuali indicazioni esecutive	




Costo stimato	<b>€ 0,00</b>
---------------	---------------







Nota 1:	Nota 2:	Priorità	<b>ALTA</b>
Criticità risolta in:	<b>105</b>	Include:	

<b>PIANO DI ELIMINAZIONE DELLE BARRIERE ARCHITETTONICHE</b> redatto da: arch. Francesco Casola e arch. Erica Gaiatto	Data rilevamento: <b>08/06/2023</b>
---	--


 Comune di RAGOGNA	Ambito	<b>URBANO</b>	Scheda  <b>106</b>	
	Localizzazione	San Giacomo - capoluogo		Civico
	Denominazione	Area sportiva		Livello

<b>RILIEVO</b>	Criticità' 1.08_Percorso con pendenza longitudinale superiore a 5%		
		Quantità'	
		Lunghezza	m 11,00
		Larghezza	m 1,80
		Altezza/Dislivello	
		Pend. L	10,0 %
Annotazioni (max 200 caratteri spazi inclusi)			

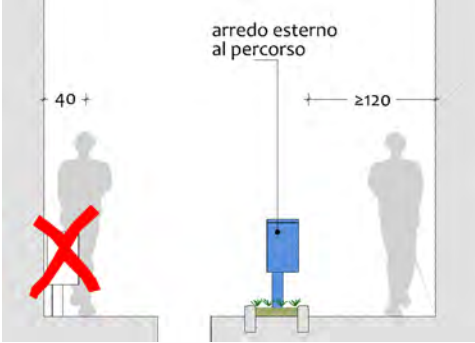
<b>PROGETTO</b>	Descrizione intervento (max 400 caratteri spazi inclusi) Criticità non risolvibile a causa delle caratteristiche del contesto: alle persone con disabilità motoria deve essere sempre consentito l'uso del parcheggio interno come punto di inizio del percorso accessibile.	
		Eventuali indicazioni esecutive Si stima il costo per la posa di segnaletica di indicazione accesso per persone con disabilità.







     	Costo stimato <b>€ 250,00</b>
---	----------------------------------

Nota 1:	Nota 2:	Priorità <b>ALTA</b>
Criticità risolta in:	Include:	

 Comune di RAGOGNA	Ambito	<b>URBANO</b>	Scheda  <b>107</b>	
	Localizzazione	San Giacomo - capoluogo		Civico
	Denominazione	Area sportiva		Livello


<b>RILIEVO</b>	Criticita'	6.01_Ostacolo costituito da arredo urbano non ancorato (fioriera, portabiciclette, dissuasore, ecc.)	
		Quantita'	
		Lunghezza	
		Larghezza	
		Altezza/Dislivello	
		Pend. L	Pend. T
Annotazioni (max 200 caratteri spazi inclusi)			

<b>PROGETTO</b>	Descrizione intervento (max 400 caratteri spazi inclusi)	Rimozione dell'elemento di arredo urbano e suo riposizionamento in area esterna al percorso per garantirne l'uso agevole senza costituire ostacolo lungo la guida naturale per le persone non vedenti. Larghezza libera del percorso min 120 cm.	
		Eventuali indicazioni esecutive	

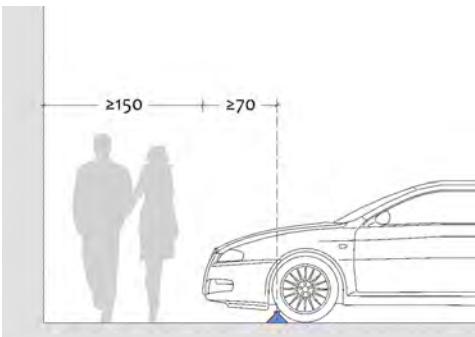
     	<b>MANUTENZIONE ORDINARIA</b>	Costo stimato <b>€ 70,00</b>
---	-------------------------------	---------------------------------


Nota 1:	Nota 2:	Priorità <b>ALTA</b>
Criticità risolta in:	Include:	

<b>PIANO DI ELIMINAZIONE DELLE BARRIERE ARCHITETTONICHE</b> redatto da: arch. Francesco Casola e arch. Erica Gaiatto	Data rilevamento: <b>08/06/2023</b>
---	--

 <b>Comune di RAGOGNA</b>	Ambito	<b>URBANO</b>	Scheda  <b>108</b>	
	Localizzazione	San Giacomo - capoluogo		Civico
	Denominazione	Area sportiva		Livello


<b>RILIEVO</b>	Criticita'	6.12_Ostacolo costituito da occupazione del percorso da parte di veicoli	
		Quantita'	10
		Lunghezza	
		Larghezza	
		Altezza/Dislivello	
		Pend. L	Pend. T
Annotazioni (max 200 caratteri spazi inclusi)			


<b>PROGETTO</b>	Descrizione intervento (max 400 caratteri spazi inclusi)	
	Posa di delimitatori di parcheggio in gomma.	
	Eventuali indicazioni esecutive	

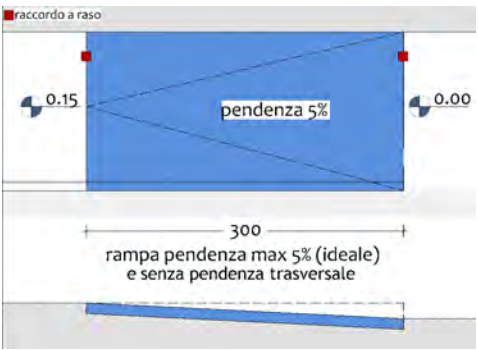
     	<b>MANUTENZIONE ORDINARIA</b>	Costo stimato <b>€ 1.110,00</b>
---	-------------------------------	------------------------------------

Nota 1:	Nota 2:	Priorità <b>MEDIA</b>
Criticità risolta in:	Include:	

<b>PIANO DI ELIMINAZIONE DELLE BARRIERE ARCHITETTONICHE</b> redatto da: arch. Francesco Casola e arch. Erica Gaiatto	Data rilevamento: <b>08/06/2023</b>
---	--

 <b>Comune di RAGOGNA</b>	Ambito	<b>URBANO</b>	Scheda  <b>109</b>	
	Localizzazione	San Giacomo - capoluogo		Civico
	Denominazione	Area sportiva		Livello

<b>RILIEVO</b>	Criticita'	3.02_Gradino (dislivello superiore a 2,5 cm)	
		Quantita'	
		Lunghezza	
		Larghezza	
		Altezza/Dislivello	cm 10
Pend. L	Pend. T		
Annotazioni (max 200 caratteri spazi inclusi)			


<b>PROGETTO</b>	Descrizione intervento (max 400 caratteri spazi inclusi)	Demolizione di parte del marciapiedi e realizzazione di rampa, in cls architettonico, con eventuale cordolo laterale con altezza 10 cm, da raccordare a raso e senza discontinuità alle pavimentazioni adiacenti, incluse demolizioni e ripristini. Rampa con p. longitudinale max 5% (8% in caso di impossibilità), priva di p. trasversale.	
		Eventuali indicazioni esecutive	

					
---	---	---	---	---	---

Costo stimato
<b>€ 624,00</b>


Nota 1:	Nota 2:	Priorità <b>ALTA</b>
Criticità risolta in:	Include:	



 <b>Comune di RAGOGNA</b>	Ambito	<b>URBANO</b>	Scheda  <b>110</b>	
	Localizzazione	San Giacomo - capoluogo		Civico
	Denominazione	Donatori di Sangue, via		Livello


<b>RILIEVO</b>	Criticita'	1.01_Percorso o marciapiede non presente o con larghezza inferiore a 40 cm	
		Quantita'	
		Lunghezza	m 25,00
		Larghezza	
		Altezza/Dislivello	
		Pend. L	Pend. T
Annotazioni (max 200 caratteri spazi inclusi)			

<b>PROGETTO</b>	Descrizione intervento (max 400 caratteri spazi inclusi)	Realizzazione di percorso pedonale a raso mediante segnaletica orizzontale (linee di margine, simboli, eventuali capiture piene intero percorso) ed eventuale posa di transenne di protezione, obbligatorie nei punti di svolta salvo impossibilit�. Larghezza min 150 cm al netto degli elementi di protezione, p. trasversale max 1,5%.	
		Eventuali indicazioni esecutive	Compreso il rifacimento della segnaletica per definire le corsie carrabili a servizio del parcheggio.

	Costo stimato <b>€ 1.188,00</b>
---	------------------------------------

Nota 1:	Nota 2:	Priorit�	<b>ALTA</b>
Criticita' risolta in:	Include:		

<b>PIANO DI ELIMINAZIONE DELLE BARRIERE ARCHITETTONICHE</b> redatto da: arch. Francesco Casola e arch. Erica Gaiatto	Data rilevamento: <b>08/06/2023</b>
---	--

 <b>Comune di RAGOGNA</b>	Ambito	<b>URBANO</b>	Scheda  <b>111</b>	
	Localizzazione	San Giacomo - capoluogo		Civico
	Denominazione	Donatori di Sangue, via		Livello


<b>RILIEVO</b>	Criticità' <b>7.08_Percorso pedonale o marciapiede promiscuo con pista ciclabile</b>		
		Quantità'	
		Lunghezza	m 80,00
		Larghezza	
		Altezza/Dislivello	
		Pend. L	Pend. T
Annotazioni (max 200 caratteri spazi inclusi)			

<b>PROGETTO</b>	Descrizione intervento (max 400 caratteri spazi inclusi) <b>Modifica alla destinazione del tratto di percorso da "ciclopedonale promiscuo" o "ciclabile" a "pedonale" mediante modifica della segnaletica verticale ed adeguamento della segnaletica orizzontale.</b>	
		Eventuali indicazioni esecutive


	<b>MANUTENZIONE ORDINARIA</b>	Costo stimato <b>€ 200,00</b>
---	-------------------------------	----------------------------------




Nota 1:	Nota 2:	Priorità <b>ALTA</b>
Criticità risolta in:	Include:	

<b>PIANO DI ELIMINAZIONE DELLE BARRIERE ARCHITETTONICHE</b> redatto da: arch. Francesco Casola e arch. Erica Gaiatto	Data rilevamento: <b>08/06/2023</b>
---	--

 <b>Comune di RAGOGNA</b>	Ambito	<b>URBANO</b>	Scheda  <b>112</b>	
	Localizzazione	San Giacomo - capoluogo		Civico
	Denominazione	Donatori di Sangue, via		Livello


<b>RILIEVO</b>	Criticità' <b>2.01_Pavimentazione non complanare per: sconnessioni / deformazioni / rotture</b>		
		Quantità'	
		Lunghezza	m 1,00
		Larghezza	m 3,70
		Altezza/Dislivello	
		Pend. L	Pend. T
Annotazioni (max 200 caratteri spazi inclusi)			

<b>PROGETTO</b>	Descrizione intervento (max 400 caratteri spazi inclusi) <b>Demolizione e ricostruzione puntuale della pavimentazione e, quando necessario, del sottofondo, per ripristinare la planarità e la continuità del piano di calpestio, da raccordare a raso e senza discontinuità alle pavimentazioni adiacenti, incluse demolizioni e ripristini.</b>		
		Eventuali indicazioni esecutive	


     	<b>MANUTENZIONE ORDINARIA</b>	Costo stimato <b>€ 275,00</b>
---	-------------------------------	----------------------------------







Nota 1:	Nota 2:	Priorità <b>MEDIA</b>
Criticità risolta in:	Include:	

<b>PIANO DI ELIMINAZIONE DELLE BARRIERE ARCHITETTONICHE</b> redatto da: arch. Francesco Casola e arch. Erica Gaiatto	Data rilevamento: <b>08/06/2023</b>
---	--

 Comune di RAGOGNA	Ambito	<b>URBANO</b>	Scheda  <b>113</b>	
	Localizzazione	San Giacomo - capoluogo		Civico
	Denominazione	Donatori di Sangue, via		Livello


<b>RILIEVO</b>	Criticita'	2.01_Pavimentazione non complanare per: sconnessioni / deformazioni / rotture	
		Quantita'	
		Lunghezza	m 1,00
		Larghezza	m 2,90
		Altezza/Dislivello	
		Pend. L	Pend. T
Annotazioni (max 200 caratteri spazi inclusi)			

<b>PROGETTO</b>	Descrizione intervento (max 400 caratteri spazi inclusi)	Demolizione e ricostruzione puntuale della pavimentazione e, quando necessario, del sottofondo, per ripristinare la planarità e la continuità del piano di calpestio, da raccordare a raso e senza discontinuità alle pavimentazioni adiacenti, incluse demolizioni e ripristini.	
		Eventuali indicazioni esecutive	

     	<b>MANUTENZIONE ORDINARIA</b>	Costo stimato <b>€ 275,00</b>
---	-------------------------------	----------------------------------







Nota 1:	Nota 2:	Priorità	<b>MEDIA</b>
Criticità risolta in:	Include:		

<b>PIANO DI ELIMINAZIONE DELLE BARRIERE ARCHITETTONICHE</b> redatto da: arch. Francesco Casola e arch. Erica Gaiatto	Data rilevamento: <b>08/06/2023</b>
---	--


 Comune di RAGOGNA	Ambito	<b>URBANO</b>	Scheda  <b>114</b>	
	Localizzazione	San Giacomo - capoluogo		Civico
	Denominazione	Donatori di Sangue, via		Livello

<b>RILIEVO</b>	Criticita'	1.01_Percorso o marciapiede non presente o con larghezza inferiore a 40 cm	
		Quantita'	
		Lunghezza	m 36,00
		Larghezza	
		Altezza/Dislivello	
		Pend. L	Pend. T
Annotazioni (max 200 caratteri spazi inclusi)			

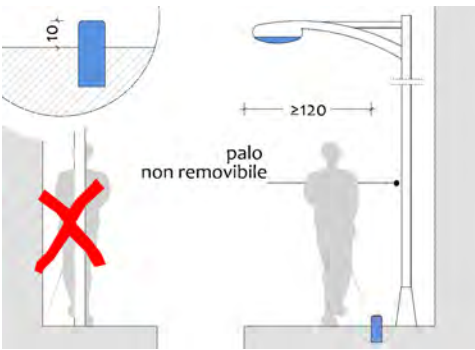
<b>PROGETTO</b>	Descrizione intervento (max 400 caratteri spazi inclusi)	Realizzazione di percorso pedonale a raso mediante segnaletica orizzontale (linee di margine, simboli, eventuali capiture piene intero percorso) ed eventuale posa di transenne di protezione, obbligatorie nei punti di svolta salvo impossibilità. Larghezza min 150 cm al netto degli elementi di protezione, p. trasversale max 1,5%.	
		Eventuali indicazioni esecutive	


     	Costo stimato <b>€ 1.350,00</b>
---	------------------------------------

Nota 1:	Nota 2:	Priorità	<b>BASSA</b>
Criticità risolta in:	Include:		

 Comune di RAGOGNA	Ambito	<b>URBANO</b>	Scheda  <b>115</b>	
	Localizzazione	San Giacomo - capoluogo		Civico
	Denominazione	Dalla Chiesa, via		Livello

<b>RILIEVO</b>	Criticita'	6.07_Ostacolo costituito da palo della pubblica illuminazione, palo di reti tecnologiche o impianto semaforico	
		Quantita'	
		Lunghezza	
		Larghezza	
		Altezza/Dislivello	
		Pend. L	Pend. T
Annotazioni (max 200 caratteri spazi inclusi)			


<b>PROGETTO</b>	Descrizione intervento (max 400 caratteri spazi inclusi)	Presegnalazione dell'ostacolo che non può essere rimosso mediante posa di cordolo in pietra a contrasto cromatico rispetto alla pavimentazione, incluse demolizioni e ripristini. Altezza 10 cm dalla quota della pavimentazione, larghezza libera del percorso min 120 cm.	
		Eventuali indicazioni esecutive	Valutare la modalità di intervento anche in base all'eventuale presenza di chiusino.

	Costo stimato <b>€ 435,00</b>
---	----------------------------------

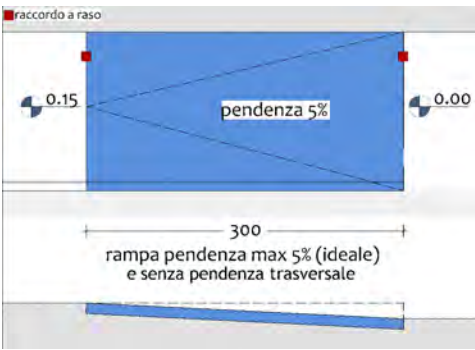
Nota 1:	Nota 2:	Priorità	<b>BASSA</b>
Criticità risolta in:	Include:		

<b>PIANO DI ELIMINAZIONE DELLE BARRIERE ARCHITETTONICHE</b> redatto da: arch. Francesco Casola e arch. Erica Gaiatto	Data rilevamento: <b>08/06/2023</b>
---	--



 <b>Comune di RAGOGNA</b>	Ambito	<b>URBANO</b>	Scheda  <b>116</b>	
	Localizzazione	San Giacomo - capoluogo		Civico
	Denominazione	Dalla Chiesa, via		Livello


<b>RILIEVO</b>	Criticita'	4.02_Breve rampa di raccordo con pendenza superiore a 15%		
		Quantita'		
		Lunghezza	m 1,00	
		Larghezza	m 1,35	
		Altezza/Dislivello	cm 16	
Pend. L	16,3 %	Pend. T		
Annotazioni (max 200 caratteri spazi inclusi)				

<b>PROGETTO</b>	Descrizione intervento (max 400 caratteri spazi inclusi)	Rifacimento della rampa di raccordo, in cls architettonico, con riduzione della p. longitudinale in base alle caratteristiche del contesto, da collegare a raso e senza discontinuità alle pavimentazioni adiacenti, con cordolo laterale, incluse demolizioni e ripristini. P. longitudinale max 5% (8% in caso di impossibilità), priva di p. trasversale, h. cordolo 10 cm.	
		Eventuali indicazioni esecutive Il dislivello è superiore a quello ammesso da normativa per le brevi rampe (max 15 cm).	

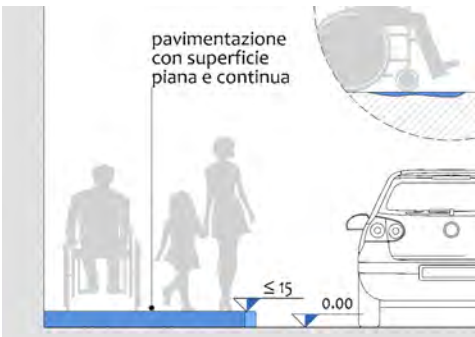


Costo stimato
<b>€ 936,00</b>

Nota 1:	Nota 2:	Priorità	<b>ALTA</b>
Criticità risolta in:	Include:		

 Comune di RAGOGNA	Ambito	<b>URBANO</b>	Scheda  <b>117</b>	
	Localizzazione	San Giacomo - capoluogo		Civico
	Denominazione	Dalla Chiesa, via		Livello

<b>RILIEVO</b>	Criticita'	1.06_Percorso con pendenza trasversale superiore a 1% (tolleranza fino a 3%)	
		Quantita'	
		Lunghezza	m 25,00
		Larghezza	m 1,35
		Altezza/Dislivello	
Pend. L	Pend. T	10,9 %	
Annotazioni (max 200 caratteri spazi inclusi) Anche sconnessioni diffuse.			


<b>PROGETTO</b>	Descrizione intervento (max 400 caratteri spazi inclusi)	Demolizione e ricostruzione della pavimentazione, in cls architettonico, per ripristinare la planarità e la continuità del piano di calpestio, da raccordare a raso e senza discontinuità alle pavimentazioni adiacenti, incluse demolizioni e ripristini. P. trasversale max 1,5%. Eventuali rampe di raccordo devono essere conformi alle prescrizioni dell'Abaco.	
		Eventuali indicazioni esecutive	



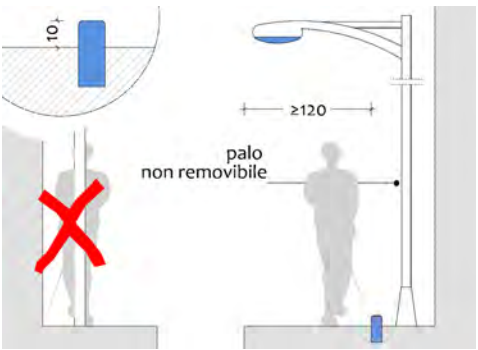
Costo stimato
<b>€ 10.800,00</b>


Nota 1:	Nota 2:	Priorità	<b>ALTA</b>
Criticità risolta in:	Include:		

<b>PIANO DI ELIMINAZIONE DELLE BARRIERE ARCHITETTONICHE</b> redatto da: arch. Francesco Casola e arch. Erica Gaiatto	Data rilevamento: <b>08/06/2023</b>
---	--

 Comune di RAGOGNA	Ambito	<b>URBANO</b>	Scheda  <b>118</b>	
	Localizzazione	San Giacomo - capoluogo		Civico
	Denominazione	Dalla Chiesa, via		Livello


<b>RILIEVO</b>	Criticita'	6.07_Ostacolo costituito da palo della pubblica illuminazione, palo di reti tecnologiche o impianto semaforico	
		Quantita'	
		Lunghezza	
		Larghezza	
		Altezza/Dislivello	
		Pend. L	Pend. T
Annotazioni (max 200 caratteri spazi inclusi)			

<b>PROGETTO</b>	Descrizione intervento (max 400 caratteri spazi inclusi)	Presegnalazione dell'ostacolo che non può essere rimosso mediante posa di cordolo in pietra a contrasto cromatico rispetto alla pavimentazione, incluse demolizioni e ripristini. Altezza 10 cm dalla quota della pavimentazione, larghezza libera del percorso min 120 cm.	
		Eventuali indicazioni esecutive Valutare la modalità di intervento anche in base all'eventuale presenza di chiusino.	

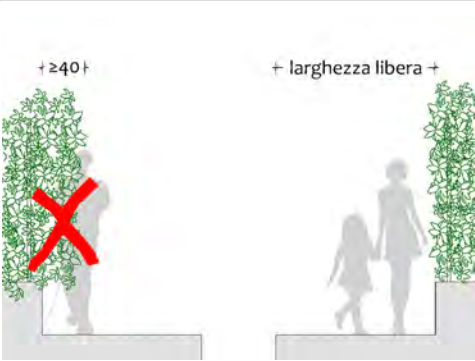
	Costo stimato <b>€ 435,00</b>
---	----------------------------------


Nota 1:	Nota 2:	Priorità	<b>BASSA</b>
Criticità risolta in:	Include:		

<b>PIANO DI ELIMINAZIONE DELLE BARRIERE ARCHITETTONICHE</b> redatto da: arch. Francesco Casola e arch. Erica Gaiatto	Data rilevamento: <b>08/06/2023</b>
---	--

 Comune di RAGOGNA	Ambito	<b>URBANO</b>	Scheda  <b>119</b>	
	Localizzazione	San Giacomo - capoluogo		Civico
	Denominazione	Dalla Chiesa, via		Livello


<b>RILIEVO</b>	Criticita'	6.04_Ostacolo costituito da vegetazione	
		Quantita'	
		Lunghezza	
		Larghezza	
		Altezza/Dislivello	
		Pend. L	Pend. T
Annotazioni (max 200 caratteri spazi inclusi)			

<b>PROGETTO</b>	Descrizione intervento (max 400 caratteri spazi inclusi)	Potatura delle fronde che valicano il bordo delle aiuole o l'area di pertinenza degli edifici, pubblici o privati, invadendo il percorso pedonale e riducendone la larghezza. Si suggerisce l'attivazione di una procedura di monitoraggio periodico con comunicazione al proprietario per sollecitare l'esecuzione dell'intervento.	
		Eventuali indicazioni esecutive	

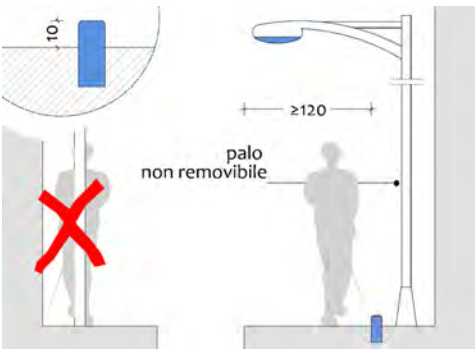
     	<b>MANUTENZIONE ORDINARIA</b>	Costo stimato <b>€ 75,00</b>
---	-------------------------------	---------------------------------


Nota 1: <b>Proprietà privata ad uso pubblico</b>	Nota 2:	Priorità <b>MEDIA</b>
Criticità risolta in:	Include:	

<b>PIANO DI ELIMINAZIONE DELLE BARRIERE ARCHITETTONICHE</b> redatto da: arch. Francesco Casola e arch. Erica Gaiatto	Data rilevamento: <b>08/06/2023</b>
---	--

 <b>Comune di RAGOGNA</b>	Ambito	<b>URBANO</b>	Scheda  <b>120</b>	
	Localizzazione	San Giacomo - capoluogo		Civico
	Denominazione	Dalla Chiesa, via		Livello


<b>RILIEVO</b>	Criticità' <b>6.07_Ostacolo costituito da palo della pubblica illuminazione, palo di reti tecnologiche o impianto semaforico</b>		
		Quantità'	
		Lunghezza	
		Larghezza	
		Altezza/Dislivello	
		Pend. L	Pend. T
Annotazioni (max 200 caratteri spazi inclusi)			

<b>PROGETTO</b>	Descrizione intervento (max 400 caratteri spazi inclusi) <b>Presegnalazione dell'ostacolo che non può essere rimosso mediante posa di cordolo in pietra a contrasto cromatico rispetto alla pavimentazione, incluse demolizioni e ripristini. Altezza 10 cm dalla quota della pavimentazione, larghezza libera del percorso min 120 cm.</b>		
		Eventuali indicazioni esecutive <b>Valutare la modalità di intervento anche in base all'eventuale presenza di chiusino.</b>	

	Costo stimato <b>€ 435,00</b>
---	----------------------------------







Nota 1:	Nota 2:	Priorità <b>BASSA</b>
Criticità risolta in:	Include:	

<b>PIANO DI ELIMINAZIONE DELLE BARRIERE ARCHITETTONICHE</b> redatto da: arch. Francesco Casola e arch. Erica Gaiatto	Data rilevamento: <b>08/06/2023</b>
---	--

 <b>Comune di RAGOGNA</b>	Ambito	<b>URBANO</b>	Scheda  <b>121</b>	
	Localizzazione	San Giacomo - capoluogo		Civico
	Denominazione	Dalla Chiesa, via		Livello

<b>RILIEVO</b>	Criticita'	2.01_Pavimentazione non complanare per: sconnessioni / deformazioni / rotture	
		Quantita'	
		Lunghezza	m 3,00
		Larghezza	m 1,35
		Altezza/Dislivello	
		Pend. L	Pend. T
Annotazioni (max 200 caratteri spazi inclusi)			


<b>PROGETTO</b>	Descrizione intervento (max 400 caratteri spazi inclusi)	Demolizione e ricostruzione della pavimentazione, in materiale analogo all'esistente e con piano di posa in cls, per ripristinare la planarità e la continuità del piano di calpestio, da raccordare a raso e senza discontinuità alle pavimentazioni adiacenti, incluse demolizioni e ripristini. P. trasversale max 1,5%. Eventuali rampe di raccordo devono essere conformi alle prescrizioni dell'Abaco.	
		Eventuali indicazioni esecutive	

     	Costo stimato <b>€ 846,00</b>
---	----------------------------------

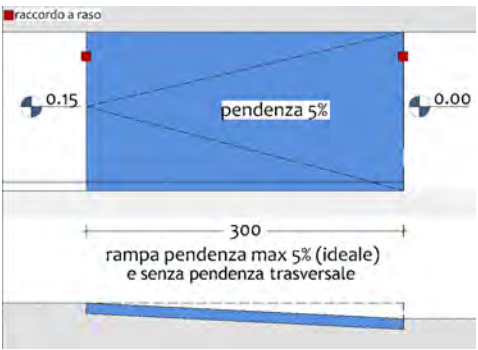
Nota 1:	Nota 2:	Priorità	<b>MEDIA</b>
Criticità risolta in:	Include:		

<b>PIANO DI ELIMINAZIONE DELLE BARRIERE ARCHITETTONICHE</b> redatto da: arch. Francesco Casola e arch. Erica Gaiatto	Data rilevamento: <b>08/06/2023</b>
---	--



 <b>Comune di RAGOGNA</b>	Ambito	<b>URBANO</b>	Scheda  <b>122</b>	
	Localizzazione	San Giacomo - capoluogo		Civico
	Denominazione	Dalla Chiesa, via		Livello


<b>RILIEVO</b>	Criticita'	4.02_Breve rampa di raccordo con pendenza superiore a 15%	
		Quantita'	
		Lunghezza	m 1,00
		Larghezza	m 1,35
		Altezza/Dislivello	cm 15
		Pend. L	15,6 %
Annotazioni (max 200 caratteri spazi inclusi)			


<b>PROGETTO</b>	Descrizione intervento (max 400 caratteri spazi inclusi)	Rifacimento della rampa di raccordo, in cls architettonico, con riduzione della p. longitudinale in base alle caratteristiche del contesto, da collegare a raso e senza discontinuità alle pavimentazioni adiacenti, con cordolo laterale, incluse demolizioni e ripristini. P. longitudinale max 5% (8% in caso di impossibilità), priva di p. trasversale, h. cordolo 10 cm.	
		Eventuali indicazioni esecutive	

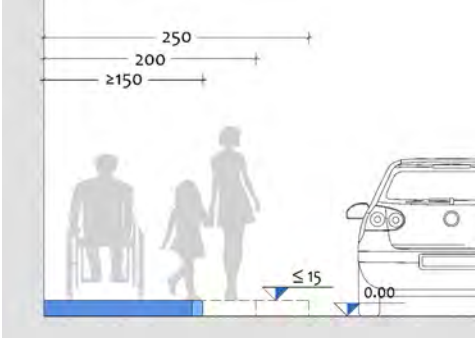


Costo stimato
<b>€ 936,00</b>

Nota 1:	Nota 2:	Priorità	<b>ALTA</b>
Criticità risolta in:	Include:		

 <b>Comune di RAGOGNA</b>	Ambito	<b>URBANO</b>	Scheda  <b>123</b>	
	Localizzazione	San Giacomo - capoluogo		Civico
	Denominazione	Dalla Chiesa, via		Livello


<b>RILIEVO</b>	Criticita'	1.01_Percorso o marciapiede non presente o con larghezza inferiore a 40 cm		
		Quantita'		
		Lunghezza	m 50,00	
		Larghezza		
		Altezza/Dislivello		
Pend. L	2,5 %	Pend. T		
Annotazioni (max 200 caratteri spazi inclusi) <b>Larghezza strada muro-muro 8,9 m.</b>				

<b>PROGETTO</b>	Descrizione intervento (max 400 caratteri spazi inclusi) <b>Realizzazione di marciapiedi in cls delimitato lungo la carreggiata da cordolo a contrasto cromatico, incluse demolizioni e ripristini. Larghezza min 150 cm, p. trasversale max 1,5%, dislivello da sede stradale max 15 cm. Eventuali rampe di raccordo per passo carraio o attraversamento devono essere conformi alle prescrizioni dell'Abaco.</b>		
		Eventuali indicazioni esecutive	

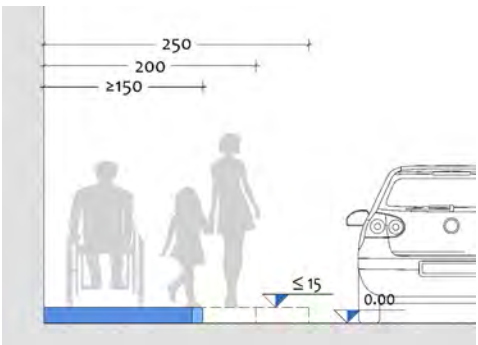



Costo stimato  
**€ 10.350,00**

Nota 1:	Nota 2:	Priorità <b>ALTA</b>
Criticità risolta in:	Include:	

 <b>Comune di RAGOGNA</b>	Ambito	<b>URBANO</b>	Scheda  <b>124</b>	
	Localizzazione	San Giacomo - capoluogo		Civico
	Denominazione	Dalla Chiesa, via		Livello


<b>RILIEVO</b>	Criticita'	1.01_Percorso o marciapiede non presente o con larghezza inferiore a 40 cm		
		Quantita'		
		Lunghezza	m 150,00	
		Larghezza		
		Altezza/Dislivello		
Pend. L	2,5 %	Pend. T		
Annotazioni (max 200 caratteri spazi inclusi) <b>Larghezza strada muro-muro 5,6 m.</b>				


<b>PROGETTO</b>	Descrizione intervento (max 400 caratteri spazi inclusi) <b>Realizzazione di marciapiedi in cls delimitato lungo la carreggiata da cordolo a contrasto cromatico, incluse demolizioni e ripristini. Larghezza min 150 cm, p. trasversale max 1,5%, dislivello da sede stradale max 15 cm. Eventuali rampe di raccordo per passo carraio o attraversamento devono essere conformi alle prescrizioni dell'Abaco.</b>		
		Eventuali indicazioni esecutive <b>Le modalità per il restringimento della carreggiata devono essere valutate anche in relazione al Piano della Mobilità. Valutare, a seguito del rilievo, il ridisegno della sezione longitudinale con livellette ed aree in piano.</b>	

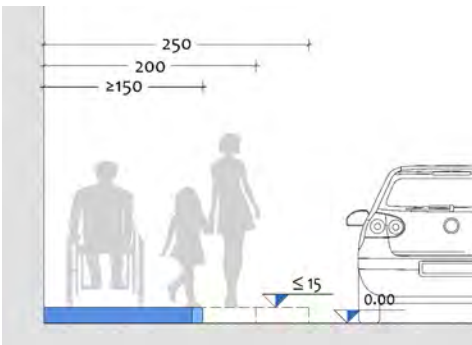
	<b>STRUMENTI DI PIANIFICAZIONE</b>	Costo stimato <b>€ 31.050,00</b>
---	------------------------------------	-------------------------------------


Nota 1:	Nota 2:	Priorità <b>ALTA</b>
Criticità risolta in:	Include:	

<b>PIANO DI ELIMINAZIONE DELLE BARRIERE ARCHITETTONICHE</b> redatto da: arch. Francesco Casola e arch. Erica Gaiatto	Data rilevamento: <b>08/06/2023</b>
---	--

 <b>Comune di RAGOGNA</b>	Ambito	<b>URBANO</b>	Scheda  <b>125</b>	
	Localizzazione	San Giacomo - capoluogo		Civico
	Denominazione	I Maggio, via		Livello


<b>RILIEVO</b>	Criticita'	1.01_Percorso o marciapiede non presente o con larghezza inferiore a 40 cm		
		Quantita'		
		Lunghezza	m 180,00	
		Larghezza		
		Altezza/Dislivello		
Pend. L	2,5 %	Pend. T		
Annotazioni (max 200 caratteri spazi inclusi) <b>Larghezza strada muro-muro 7 m.</b>				


<b>PROGETTO</b>	Descrizione intervento (max 400 caratteri spazi inclusi) <b>Realizzazione di marciapiedi in cls delimitato lungo la carreggiata da cordolo a contrasto cromatico, incluse demolizioni e ripristini. Larghezza min 150 cm, p. trasversale max 1,5%, dislivello da sede stradale max 15 cm. Eventuali rampe di raccordo per passo carraio o attraversamento devono essere conformi alle prescrizioni dell'Abaco.</b>		
		Eventuali indicazioni esecutive <b>Le modalità per il restringimento della carreggiata devono essere valutate anche in relazione al Piano della Mobilità. Valutare, a seguito del rilievo, il ridisegno della sezione longitudinale con livellette ed aree in piano.</b>	

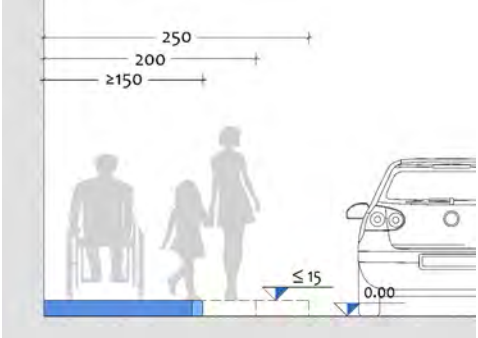
	<b>STRUMENTI DI PIANIFICAZIONE</b>	Costo stimato <b>€ 37.260,00</b>
---	------------------------------------	-------------------------------------




Nota 1:	Nota 2:	Priorità <b>ALTA</b>
Criticità risolta in:	Include:	

<b>PIANO DI ELIMINAZIONE DELLE BARRIERE ARCHITETTONICHE</b> redatto da: arch. Francesco Casola e arch. Erica Gaiatto	Data rilevamento: <b>08/06/2023</b>
---	--

 <b>Comune di RAGOGNA</b>	Ambito	<b>URBANO</b>	Scheda  <b>126</b>	
	Localizzazione	San Giacomo - capoluogo		Civico
	Denominazione	San Remigio, via		Livello


<b>RILIEVO</b>	Criticita'	1.01_Percorso o marciapiede non presente o con larghezza inferiore a 40 cm		
		Quantita'		
		Lunghezza	m 80,00	
		Larghezza		
		Altezza/Dislivello		
Pend. L	Pend. T			
Annotazioni (max 200 caratteri spazi inclusi) <b>Larghezza strada muro-muro 7,1 m.</b>				

<b>PROGETTO</b>	Descrizione intervento (max 400 caratteri spazi inclusi) <b>Realizzazione di marciapiedi in cls delimitato lungo la carreggiata da cordolo a contrasto cromatico, incluse demolizioni e ripristini. Larghezza min 150 cm, p. trasversale max 1,5%, dislivello da sede stradale max 15 cm. Eventuali rampe di raccordo per passo carraio o attraversamento devono essere conformi alle prescrizioni dell'Abaco.</b>	
		Eventuali indicazioni esecutive <b>Le modalità per il restringimento della carreggiata devono essere valutate anche in relazione al Piano della Mobilità.</b>

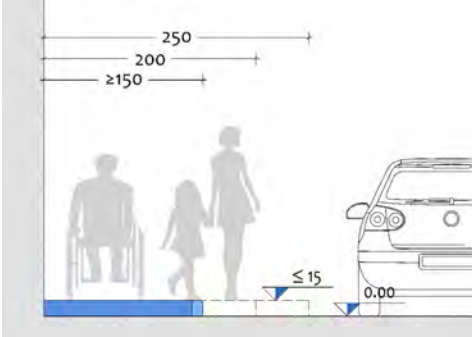
     	<b>STRUMENTI DI PIANIFICAZIONE</b>	Costo stimato <b>€ 16.560,00</b>
---	------------------------------------	-------------------------------------







Nota 1:	Nota 2:	Priorità <b>ALTA</b>
Criticità risolta in:	Include:	

<b>PIANO DI ELIMINAZIONE DELLE BARRIERE ARCHITETTONICHE</b>	Data rilevamento:
redatto da: arch. Francesco Casola e arch. Erica Gaiatto	<b>08/06/2023</b>

 <b>Comune di RAGOGNA</b>	Ambito	<b>URBANO</b>	Scheda  <b>127</b>	
	Localizzazione	San Giacomo - capoluogo		Civico
	Denominazione	San Remigio, via		Livello

<b>RILIEVO</b>	Criticita'	1.01_Percorso o marciapiede non presente o con larghezza inferiore a 40 cm		
		Quantita'		
		Lunghezza	m 33,00	
		Larghezza		
		Altezza/Dislivello		
Pend. L	8,2 %	Pend. T		
Annotazioni (max 200 caratteri spazi inclusi) <b>Larghezza strada muro-muro 7 m.</b>				


<b>PROGETTO</b>	Descrizione intervento (max 400 caratteri spazi inclusi) <b>Realizzazione di marciapiedi in cls delimitato lungo la carreggiata da cordolo a contrasto cromatico, incluse demolizioni e ripristini. Larghezza min 150 cm, p. trasversale max 1,5%, dislivello da sede stradale max 15 cm. Eventuali rampe di raccordo per passo carraio o attraversamento devono essere conformi alle prescrizioni dell'Abaco.</b>		
		Eventuali indicazioni esecutive <b>Le modalità per il restringimento della carreggiata devono essere valutate anche in relazione al Piano della Mobilità. Valutare, a seguito del rilievo, il ridisegno della sezione longitudinale con livellette ed aree in piano.</b>	

     	<b>STRUMENTI DI PIANIFICAZIONE</b>	Costo stimato <b>€ 7.425,00</b>
---	------------------------------------	------------------------------------

Nota 1:	Nota 2:	Priorità <b>ALTA</b>
Criticità risolta in:	Include:	


<b>PIANO DI ELIMINAZIONE DELLE BARRIERE ARCHITETTONICHE</b> redatto da: arch. Francesco Casola e arch. Erica Gaiatto	Data rilevamento: <b>08/06/2023</b>
---	--



 <b>Comune di RAGOGNA</b>	Ambito	<b>URBANO</b>	Scheda  <b>128</b>	
	Localizzazione	San Giacomo - capoluogo		Civico
	Denominazione	XXV Aprile, via		Livello


<b>RILIEVO</b>	Criticita'	8.01_Attraversamento pedonale non presente	
		Quantita'	
		Lunghezza	
		Larghezza	
		Altezza/Dislivello	
Pend. L	Pend. T		
Annotazioni (max 200 caratteri spazi inclusi)			

<b>PROGETTO</b>	Descrizione intervento (max 400 caratteri spazi inclusi)	<p>Realizzazione di attraversamento pedonale a raso, ortogonale o parallelo ai percorsi pedonali, mediante area in piano per cambio di direzione in cls, segnaletica tattilo-plantare conforme all'Abaco e segnaletica verticale ed orizzontale conformi al Codice della Strada ed al suo Regolamento, incluse demolizioni e ripristini.</p>	
	 <p>area in piano min 150x150 cm per cambio direzione (in caso di attraversamento ampliare le dimensioni per posare correttamente la segn. tattilo-plantare)</p>	Eventuali indicazioni esecutive	<p>La soluzione proposta e la posizione del nuovo attraversamento devono essere valutate con l'Ente proprietario della strada.</p>

	<b>STRUMENTI DI PIANIFICAZIONE</b>	Costo stimato <b>€ 4.346,00</b>
---	------------------------------------	------------------------------------

Nota 1:	Nota 2:	Priorità <b>ALTA</b>
Criticità risolta in:	Include:	

<b>PIANO DI ELIMINAZIONE DELLE BARRIERE ARCHITETTONICHE</b> redatto da: arch. Francesco Casola e arch. Erica Gaiatto	Data rilevamento: <b>08/06/2023</b>
---	--

 Comune di RAGOGNA	Ambito	<b>URBANO</b>	Scheda  <b>129</b>	
	Localizzazione	San Giacomo - capoluogo		Civico
	Denominazione	San Remigio, via		Livello

<b>RILIEVO</b>	Criticita'	7.06_Percorso pedonale con delimitazione non percepibile o privo di protezione		
		Quantita'		
		Lunghezza	m 45,00	
		Larghezza	m 1,50	
		Altezza/Dislivello		
		Pend. L	Pend. T	
Annotazioni (max 200 caratteri spazi inclusi)				


<b>PROGETTO</b>	Descrizione intervento (max 400 caratteri spazi inclusi)	Realizzazione di segnaletica orizzontale (linee di margine, simboli) per la riconoscibilità del percorso pedonale ed eventuale posa di transenne o paletti parapetonali di protezione, obbligatori nei punti di svolta salvo impossibilità. Larghezza min 150 cm al netto degli elementi di protezione, min 100 cm in caso di impossibilità. Simboli alle estremità ed almeno ogni 20 m di percorso.	
		Eventuali indicazioni esecutive	



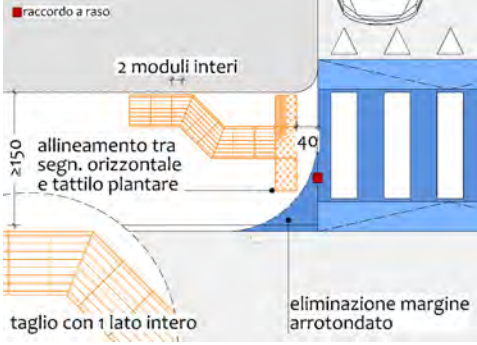
Costo stimato
<b>€ 1.550,00</b>

Nota 1:	Nota 2:	Priorità <b>ALTA</b>
Criticità risolta in:	Include:	

<b>PIANO DI ELIMINAZIONE DELLE BARRIERE ARCHITETTONICHE</b> redatto da: arch. Francesco Casola e arch. Erica Gaiatto	Data rilevamento: <b>08/06/2023</b>
---	--

 <b>Comune di RAGOGNA</b>	Ambito	<b>URBANO</b>	Scheda  <b>130</b>	
	Localizzazione	San Giacomo - capoluogo		Civico
	Denominazione	XXV Aprile, via		Livello

<b>RILIEVO</b>	Criticita'	8.01_Attraversamento pedonale non presente	
		Quantita'	
		Lunghezza	m 9,20
		Larghezza	
		Altezza/Dislivello	
Pend. L	Pend. T		
Annotazioni (max 200 caratteri spazi inclusi)			


<b>PROGETTO</b>	Descrizione intervento (max 400 caratteri spazi inclusi)	Realizzazione di attraversamento pedonale rialzato allineato ai percorsi pedonali e raccordato a raso e senza discontinuità alle pavimentazioni adiacenti, con segnaletica tattilo-plantare conforme all'Abaco e segnaletica verticale ed orizzontale conformi al Codice della Strada ed al suo R., incluse demolizioni e ripristini. Verificare in fase di progettazione la pendenza ammissibile per le rampe carrabili.	
		Eventuali indicazioni esecutive	



Costo stimato
<b>€ 4.145,00</b>







Nota 1:	Nota 2:	Priorità <b>ALTA</b>
Criticità risolta in:	Include:	

<b>PIANO DI ELIMINAZIONE DELLE BARRIERE ARCHITETTONICHE</b> redatto da: arch. Francesco Casola e arch. Erica Gaiatto	Data rilevamento: <b>19/06/2023</b>
---	--

 Comune di RAGOGNA	Ambito	<b>URBANO</b>	Scheda  <b>131</b>	
	Localizzazione	San Giacomo - capoluogo		Civico
	Denominazione	XXV Aprile, via		Livello


<b>RILIEVO</b>	Criticità' 2.01_Pavimentazione non complanare per: sconnessioni / deformazioni / rotture		
		Quantità'	
		Lunghezza	m 1,50
		Larghezza	m 2,00
		Altezza/Dislivello	
		Pend. L	Pend. T
Annotazioni (max 200 caratteri spazi inclusi)			

<b>PROGETTO</b>	Descrizione intervento (max 400 caratteri spazi inclusi) Demolizione e ricostruzione della pavimentazione, in materiale analogo all'esistente e con piano di posa in cls, per ripristinare la planarità e la continuità del piano di calpestio, da raccordare a raso e senza discontinuità alle pavimentazioni adiacenti, incluse demolizioni e ripristini. P. trasversale max 1,5%. Eventuali rampe di raccordo devono essere conformi alle prescrizioni dell'Abaco.	
		Eventuali indicazioni esecutive

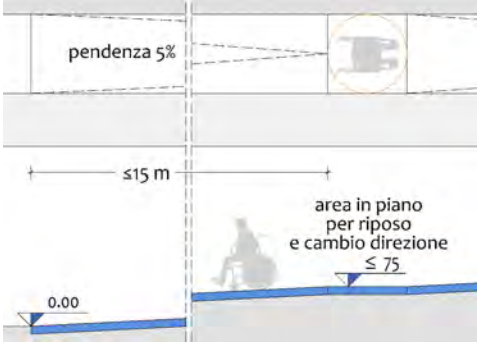
						Costo stimato <b>€ 1.125,00</b>
---	---	---	---	---	---	------------------------------------

Nota 1:	Nota 2:	Priorità	<b>BASSA</b>
Criticità risolta in:	Include:		

<b>PIANO DI ELIMINAZIONE DELLE BARRIERE ARCHITETTONICHE</b> redatto da: arch. Francesco Casola e arch. Erica Gaiatto	Data rilevamento: <b>19/06/2023</b>
---	--

 <b>Comune di RAGOGNA</b>	Ambito	<b>URBANO</b>	Scheda  <b>132</b>	
	Localizzazione	San Giacomo - capoluogo		Civico
	Denominazione	XXV Aprile, via		Livello

<b>RILIEVO</b>	Criticità' 1.09_Percorso con pendenza longitudinale del 5% privo di area in piano ogni 15 m		
		Quantità'	
		Lunghezza	m 80,00
		Larghezza	m 1,55
		Altezza/Dislivello	
Pend. L		Pend. T	
Annotazioni (max 200 caratteri spazi inclusi)			


<b>PROGETTO</b>	Descrizione intervento (max 400 caratteri spazi inclusi) Demolizione e ricostruzione del marciapiedi, in cls, previa risagomatura del piano di posa per distribuire il dislivello in tratti con pendenza pari o inferiore a 5%, con area in piano almeno ogni 15 m posta nella posizione più opportuna in relazione al contesto, incluse demolizioni e ripristini. Tratto di percorso da ricostruire con p. longitudinale max 5% e privo di p. trasversale.		
		Eventuali indicazioni esecutive Si considera la lunghezza di 100 m per comprendere anche la scheda 134. Valutare, a seguito del rilievo, il ridisegno della sezione longitudinale con livellette ed aree in piano.	



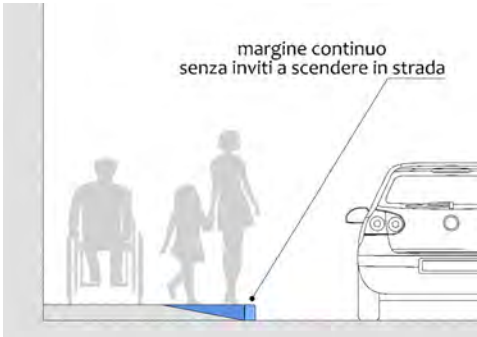
Costo stimato
<b>€ 21.390,00</b>

Nota 1:	Nota 2:	Priorità <b>ALTA</b>
Criticità risolta in:	Include: <b>133, 134</b>	

<b>PIANO DI ELIMINAZIONE DELLE BARRIERE ARCHITETTONICHE</b> redatto da: arch. Francesco Casola e arch. Erica Gaiatto	Data rilevamento: <b>19/06/2023</b>
---	--

 Comune di RAGOGNA	Ambito	<b>URBANO</b>	Scheda  <b>133</b>	
	Localizzazione	San Giacomo - capoluogo		Civico
	Denominazione	XXV Aprile, via		Livello

<b>RILIEVO</b>	Criticita'	4.03_Breve rampa di raccordo non coerente con i percorsi		
		Quantita'		
		Lunghezza	m 10,00	
		Larghezza	m 1,55	
		Altezza/Dislivello		
		Pend. L	Pend. T	
Annotazioni (max 200 caratteri spazi inclusi)				


<b>PROGETTO</b>	Descrizione intervento (max 400 caratteri spazi inclusi)	Demolizione della rampa e ricostruzione dell'area alla medesima quota del marciapiedi, in materiale analogo all'esistente, per il ripristino della continuità del percorso, da collegare a raso e senza discontinuità alle pavimentazioni adiacenti, con cordolo di delimitazione, incluse demolizioni e ripristini. P. trasversale max 1,5%.	
		Eventuali indicazioni esecutive	



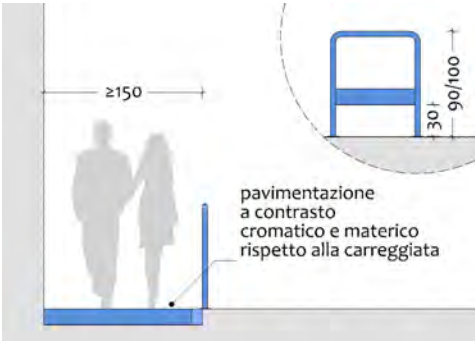
Costo stimato	<b>€ 0,00</b>
---------------	---------------

Nota 1:	Nota 2:	Priorità	<b>BASSA</b>
Criticità risolta in:	<b>132</b>	Include:	



 <b>Comune di RAGOGNA</b>	Ambito	<b>URBANO</b>	Scheda  <b>134</b>	
	Localizzazione	San Giacomo - capoluogo		Civico
	Denominazione	XXV Aprile, via		Livello

<b>RILIEVO</b>	Criticita'	4.05_Serie di brevi rampe di raccordo ravvicinate	
		Quantita'	6
		Lunghezza	m 33,00
		Larghezza	m 1,50
		Altezza/Dislivello	
Pend. L	14,5 %	Pend. T	8,6 %
Annotazioni (max 200 caratteri spazi inclusi)			


<b>PROGETTO</b>	Descrizione intervento (max 400 caratteri spazi inclusi)	Demolizione del tratto rialzato e delle rampe e realizzazione, in cls, di percorso a raso a quota stradale, da collegare senza discontinuità alle pavimentazioni adiacenti, incluse demolizioni e ripristini, tracciamento di segnaletica orizzontale (linee di margine, simboli, ecc) ed eventuale posa di transenne di protezione. Larghezza min 150 cm al netto degli elementi di protezione.	
	Eventuali indicazioni esecutive		




Costo stimato	<b>€ 0,00</b>
---------------	---------------

Nota 1:	Nota 2:	Priorità	<b>ALTA</b>
Criticità risolta in:	<b>132</b>	Include:	

<b>PIANO DI ELIMINAZIONE DELLE BARRIERE ARCHITETTONICHE</b>	Data rilevamento:
redatto da: arch. Francesco Casola e arch. Erica Gaiatto	<b>19/06/2023</b>

 Comune di RAGOGNA	Ambito	<b>URBANO</b>	Scheda  <b>135</b>	
	Localizzazione	San Giacomo - capoluogo		Civico
	Denominazione	XXV Aprile, via		Livello


<b>RILIEVO</b>	Criticita'	7.02_Segnaletica tattilo-plantare per attraversamento non presente	
		Quantita'	
		Lunghezza	m 5,00
		Larghezza	
		Altezza/Dislivello	
Pend. L	Pend. T		
Annotazioni (max 200 caratteri spazi inclusi)			


<b>PROGETTO</b>	Descrizione intervento (max 400 caratteri spazi inclusi)	Posa di moduli tattilo-plantari codice "direzione rettilinea" e "pericolo valicabile" (o "arresto pericolo" se concordato con le Associazioni Locali di riferimento) in cls ed a contrasto cromatico rispetto alla pavimentazione, posati a raso e senza discontinuità rispetto alle pavimentazioni adiacenti, incluse demolizioni e ripristini. Larghezza moduli 60/40 cm.	
		Eventuali indicazioni esecutive Rif. scheda 134. Realizzare la rampa per il raccordo del passo carraio in adiacenza al cancello.	
area in piano min 150x150 cm per cambio direzione (in caso di attraversamento ampliare le dimensioni per posare correttamente la segn. tattilo-plantare)			










Costo stimato
<b>€ 450,00</b>

Nota 1:	Nota 2:	Priorità <b>ALTA</b>
Criticità risolta in:	Include:	

 Comune di RAGOGNA	Ambito	<b>URBANO</b>	Scheda  <b>136</b>	
	Localizzazione	San Giacomo - capoluogo		Civico
	Denominazione	XXV Aprile, via		Livello


<b>RILIEVO</b>	Criticita'	1.07_Percorso con contropendenza	
		Quantita'	
		Lunghezza	m 3,00
		Larghezza	
		Altezza/Dislivello	
		Pend. L	Pend. T
Annotazioni (max 200 caratteri spazi inclusi)			

<b>PROGETTO</b>	Descrizione intervento (max 400 caratteri spazi inclusi) <b>Rifacimento a raso del raccordo tra le diverse pavimentazioni in materiale analogo all'esistente al fine di eliminare la contropendenza, incluse demolizioni e ripristini.</b>	
		Eventuali indicazioni esecutive

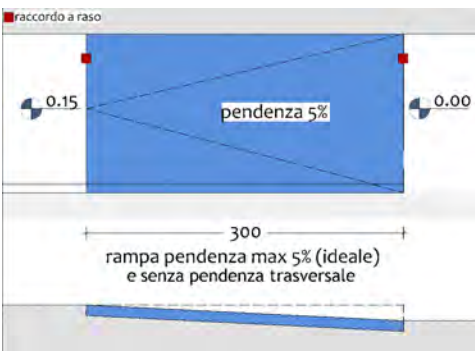
     	Costo stimato <b>€ 158,00</b>
---	----------------------------------

Nota 1:	Nota 2:	Priorità <b>ALTA</b>
Criticità risolta in:	Include:	

<b>PIANO DI ELIMINAZIONE DELLE BARRIERE ARCHITETTONICHE</b> redatto da: arch. Francesco Casola e arch. Erica Gaiatto	Data rilevamento: <b>19/06/2023</b>
---	--

 <b>Comune di RAGOGNA</b>	Ambito	<b>URBANO</b>	Scheda  <b>137</b>	
	Localizzazione	San Giacomo - capoluogo		Civico
	Denominazione	XXV Aprile, via		Livello

<b>RILIEVO</b>	Criticita'	4.04_Breve rampa di raccordo con pendenza trasversale	
		Quantita'	
		Lunghezza	m 1,50
		Larghezza	m 1,50
		Altezza/Dislivello	
Pend. L	4,0 %	Pend. T	10,0 %
Annotazioni (max 200 caratteri spazi inclusi)			


<b>PROGETTO</b>	Descrizione intervento (max 400 caratteri spazi inclusi)	Rifacimento della rampa di raccordo, in cls architettonico, con riduzione della p. longitudinale in base alle caratteristiche del contesto, da collegare a raso e senza discontinuità alle pavimentazioni adiacenti, con cordolo laterale, incluse demolizioni e ripristini. P. longitudinale max 5% (8% in caso di impossibilità), priva di p. trasversale, h. cordolo 10 cm.	
		Eventuali indicazioni esecutive	




Costo stimato
<b>€ 624,00</b>







Nota 1:	Nota 2:	Priorità	<b>ALTA</b>
Criticità risolta in:	Include:		

<b>PIANO DI ELIMINAZIONE DELLE BARRIERE ARCHITETTONICHE</b> redatto da: arch. Francesco Casola e arch. Erica Gaiatto	Data rilevamento: <b>19/06/2023</b>
---	--


 Comune di RAGOGNA	Ambito	<b>URBANO</b>	Scheda  <b>138</b>	
	Localizzazione	San Giacomo - capoluogo		Civico
	Denominazione	XXV Aprile, via		Livello


<b>RILIEVO</b>	Criticita'	7.06_Percorso pedonale con delimitazione non percepibile o privo di protezione	
	Quantita'		
	Lunghezza	m 40,00	
	Larghezza		
	Altezza/Dislivello		
	Pend. L	Pend. T	
Annotazioni (max 200 caratteri spazi inclusi)			

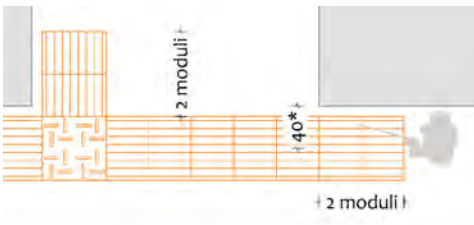
<b>PROGETTO</b>	Descrizione intervento (max 400 caratteri spazi inclusi)	Realizzazione di segnaletica orizzontale (linee di margine, simboli, eventuali capiture piene intero percorso) per la riconoscibilità del percorso pedonale ed eventuale posa di transenne o paletti parapetonali di protezione, obbligatori nei punti di svolta salvo impossibilità. Larghezza min 150 cm al netto degli elementi di protezione, min 100 cm in caso di impossibilità. Simboli alle estremità ed almeno ogni 20 m di percorso.	
	Eventuali indicazioni esecutive	 <p>pavimentazione del percorso a contrasto cromatico e materico rispetto alla carreggiata</p>	







     	Costo stimato <b>€ 1.600,00</b>
---	------------------------------------

Nota 1:	Nota 2:	Priorità <b>ALTA</b>
Criticità risolta in:	Include:	

 Comune di RAGOGNA	Ambito	<b>URBANO</b>	Scheda  <b>139</b>	
	Localizzazione	San Giacomo - capoluogo		Civico
	Denominazione	XXV Aprile, via		Livello

<b>RILIEVO</b>	Criticita'	7.01_Guida per orientamento non presente	
		Quantita'	
		Lunghezza	m 40,00
		Larghezza	
		Altezza/Dislivello	
		Pend. L	Pend. T
Annotazioni (max 200 caratteri spazi inclusi)			


<b>PROGETTO</b>	Descrizione intervento (max 400 caratteri spazi inclusi) Posa di moduli tattilo-plantari codice "direzione rettilinea" e, se richiesto dal contesto, "incrocio" o "svolta obbligata", in cls ed a contrasto cromatico rispetto alla pavimentazione, posati a raso e senza discontinuità rispetto alle pavimentazioni adiacenti, incluse demolizioni e ripristini. Larghezza moduli 60 cm, prolungamento di 2 moduli paralleli alla guida naturale.	
		Eventuali indicazioni esecutive Progettare il percorso tattilo plantare integrando l'intercettazione dell'attraversamento (scheda 141).
	* valutare posa con bordo a 40 cm dalla guida naturale in funzione delle caratteristiche del contesto	

     	Costo stimato <b>€ 3.600,00</b>
---	------------------------------------

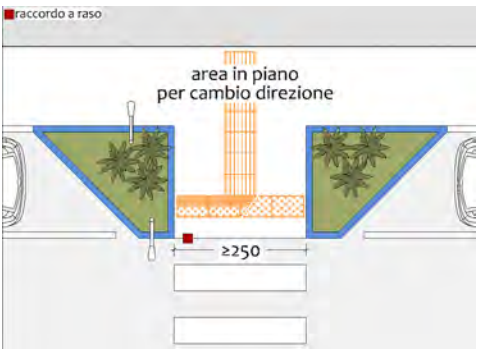
Nota 1:	Nota 2:	Priorità <b>ALTA</b>
Criticità risolta in:	Include:	

<b>PIANO DI ELIMINAZIONE DELLE BARRIERE ARCHITETTONICHE</b> redatto da: arch. Francesco Casola e arch. Erica Gaiatto	Data rilevamento: <b>19/06/2023</b>
---	--



 Comune di RAGOGNA	Ambito	<b>URBANO</b>	Scheda  <b>140</b>	
	Localizzazione	San Giacomo - capoluogo		Civico
	Denominazione	XXV Aprile, via		Livello

<b>RILIEVO</b>	Criticita'	7.02_Segnaletica tattilo-plantare per attraversamento non presente	
		Quantita'	
		Lunghezza	
		Larghezza	
		Altezza/Dislivello	
Pend. L	Pend. T		
Annotazioni (max 200 caratteri spazi inclusi)			


<b>PROGETTO</b>	Descrizione intervento (max 400 caratteri spazi inclusi)	Posa di moduli tattilo-plantari codice "direzione rettilinea" e "pericolo valicabile" (o "arresto pericolo" se concordato con le Associazioni Locali di riferimento) in cls ed a contrasto cromatico rispetto alla pavimentazione, posati a raso e senza discontinuità rispetto alle pavimentazioni adiacenti, incluse demolizioni e ripristini. Larghezza moduli 60/40 cm.	
		Eventuali indicazioni esecutive	




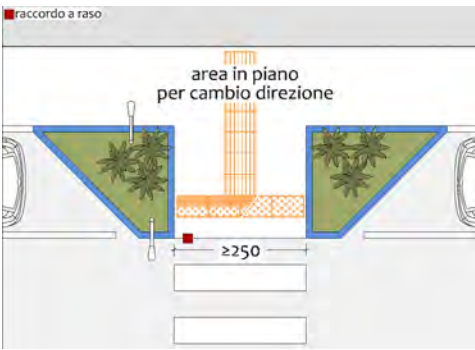
Costo stimato	<b>€ 0,00</b>
---------------	---------------

Nota 1:	Nota 2:	Priorità <b>ALTA</b>
Criticità risolta in: <b>141</b>	Include:	

<b>PIANO DI ELIMINAZIONE DELLE BARRIERE ARCHITETTONICHE</b> redatto da: arch. Francesco Casola e arch. Erica Gaiatto	Data rilevamento: <b>19/06/2023</b>
---	--

 <b>Comune di RAGOGNA</b>	Ambito	<b>URBANO</b>	Scheda  <b>141</b>	
	Localizzazione	San Giacomo - capoluogo		Civico
	Denominazione	XXV Aprile, via		Livello

<b>RILIEVO</b>	Criticita'	8.03_Attraversamento pedonale con lunghezza superiore a 8 m		
		Quantita'		
		Lunghezza	m 11,00	
		Larghezza		
		Altezza/Dislivello		
Pend. L	Pend. T			
Annotazioni (max 200 caratteri spazi inclusi)				


<b>PROGETTO</b>	Descrizione intervento (max 400 caratteri spazi inclusi)	<p>Prolungamento dell'area pedonale antistante l'attraversamento, in calcestruzzo architettonico, e realizzazione di delimitazioni dei parcheggi laterali mediante aiuole o segnaletica orizzontale, compresa posa di segnaletica tattilo plantare in corrispondenza dell'inizio effettivo dell'attraversamento, incluse demolizioni e ripristini. Eventuali rampe di raccordo devono essere conformi alle prescrizioni dell'Abaco.</p>	
		Eventuali indicazioni esecutive	<p>Su entrambi i lati. Considerate le peculiari caratteristiche del contesto, la soluzione deve essere oggetto di uno studio progettuale specifico per risolvere tutte le criticità rilevate nell'intera area in modo organico e coordinato e nel rispetto dei requisiti prestazionali dell'abaco.</p>



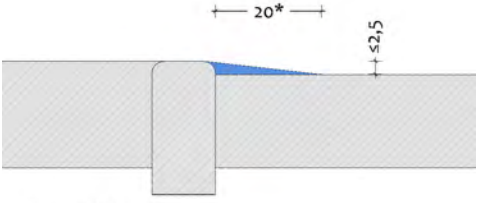
Costo stimato
<b>€ 6.940,00</b>

Nota 1:	Nota 2:	Priorità	<b>ALTA</b>
Criticità risolta in:	Include:	<b>140, 152, 153</b>	

<b>PIANO DI ELIMINAZIONE DELLE BARRIERE ARCHITETTONICHE</b>	Data rilevamento:
redatto da: arch. Francesco Casola e arch. Erica Gaiatto	<b>19/06/2023</b>

 Comune di RAGOGNA	Ambito	<b>URBANO</b>	Scheda  <b>142</b>	
	Localizzazione	San Giacomo - capoluogo		Civico
	Denominazione	XXV Aprile, via		Livello

<b>RILIEVO</b>	Criticita'	3.01_Dislivello fino a 2,5 cm	
		Quantita'	
		Lunghezza	m 2,50
		Larghezza	
		Altezza/Dislivello	
		Pend. L	Pend. T
Annotazioni (max 200 caratteri spazi inclusi)			


<b>PROGETTO</b>	Descrizione intervento (max 400 caratteri spazi inclusi)	Realizzazione di raccordo tra le pavimentazioni mediante rifacimento, in medesimo materiale, della fascia di contatto per collegare a raso e senza discontinuità le pavimentazioni adiacenti, incluse demolizioni e ripristini. Lunghezza come intera fascia di contatto, larghezza min 20 cm, privo di p. trasversale.	
	 <p>*misura indicativa</p>	Eventuali indicazioni esecutive	




Costo stimato
<b>€ 150,00</b>

Nota 1:	Nota 2:	Priorità	<b>BASSA</b>
Criticità risolta in:	Include:		

<b>PIANO DI ELIMINAZIONE DELLE BARRIERE ARCHITETTONICHE</b> redatto da: arch. Francesco Casola e arch. Erica Gaiatto	Data rilevamento: <b>19/06/2023</b>
---	--

 Comune di RAGOGNA	Ambito	<b>URBANO</b>	Scheda  <b>143</b>	
	Localizzazione	San Giacomo - capoluogo		Civico
	Denominazione	XXV Aprile, via		Livello

<b>RILIEVO</b>	Criticita'	7.02_Segnaletica tattilo-plantare per attraversamento non presente	
		Quantita'	
		Lunghezza	m 9,00
		Larghezza	
		Altezza/Dislivello	
Pend. L	Pend. T		
Annotazioni (max 200 caratteri spazi inclusi)			


<b>PROGETTO</b>	Descrizione intervento (max 400 caratteri spazi inclusi)	Posa di moduli tattilo-plantari codice "direzione rettilinea" e "pericolo valicabile" (o "arresto pericolo" se concordato con le Associazioni Locali di riferimento) in cls ed a contrasto cromatico rispetto alla pavimentazione, posati a raso e senza discontinuità rispetto alle pavimentazioni adiacenti, incluse demolizioni e ripristini. Larghezza moduli 60/40 cm.	
		Eventuali indicazioni esecutive	Compresa guida artificiale in allineamento alla guida naturale.



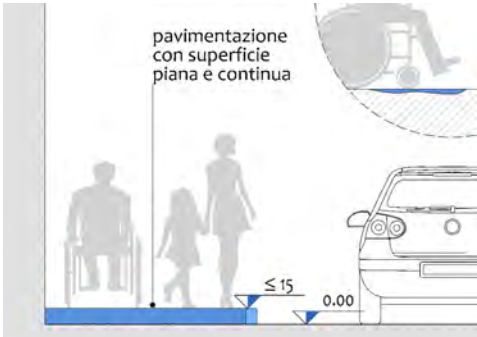
Costo stimato
<b>€ 810,00</b>







Nota 1:	Nota 2:	Priorità	<b>ALTA</b>
Criticità risolta in:	Include:		

<b>PIANO DI ELIMINAZIONE DELLE BARRIERE ARCHITETTONICHE</b> redatto da: arch. Francesco Casola e arch. Erica Gaiatto	Data rilevamento: <b>19/06/2023</b>
---	--

 <b>Comune di RAGOGNA</b>	Ambito	<b>URBANO</b>	Scheda  <b>144</b>	
	Localizzazione	San Giacomo - capoluogo		Civico
	Denominazione	XXV Aprile, via		Livello


<b>RILIEVO</b>	Criticita'	2.01_Pavimentazione non complanare per: sconnessioni / deformazioni / rotture	
		Quantita'	
		Lunghezza	m 8,00
		Larghezza	m 1,00
		Altezza/Dislivello	
Pend. L	7,2 %	Pend. T	
Annotazioni (max 200 caratteri spazi inclusi)			

<b>PROGETTO</b>	Descrizione intervento (max 400 caratteri spazi inclusi)	Demolizione e ricostruzione della pavimentazione, in cls architettonico, per ripristinare la planarità e la continuità del piano di calpestio, da raccordare a raso e senza discontinuità alle pavimentazioni adiacenti, incluse demolizioni e ripristini. P. trasversale max 1,5%. Eventuali rampe di raccordo devono essere conformi alle prescrizioni dell'Abaco.	
		Eventuali indicazioni esecutive	Contabilizzato allargamento a 150 cm.

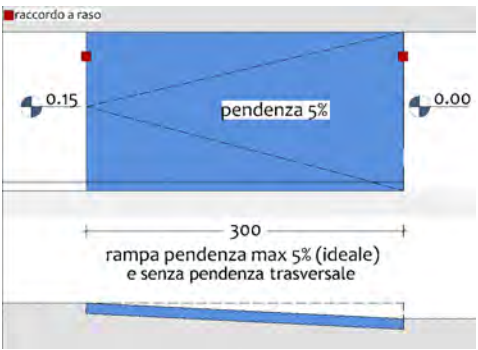
     	Costo stimato <b>€ 2.196,00</b>
---	------------------------------------

Nota 1:	Nota 2:	Priorità <b>ALTA</b>
Criticità risolta in:	Include: <b>145</b>	

<b>PIANO DI ELIMINAZIONE DELLE BARRIERE ARCHITETTONICHE</b> redatto da: arch. Francesco Casola e arch. Erica Gaiatto	Data rilevamento: <b>19/06/2023</b>
---	--

 <b>Comune di RAGOGNA</b>	Ambito	<b>URBANO</b>	Scheda  <b>145</b>	
	Localizzazione	San Giacomo - capoluogo		Civico
	Denominazione	XXV Aprile, via		Livello

<b>RILIEVO</b>	Criticita'	4.02_Breve rampa di raccordo con pendenza superiore a 15%		
		Quantita'		
		Lunghezza	m 0,50	
		Larghezza	m 1,00	
		Altezza/Dislivello		
Pend. L	22,0 %	Pend. T		
Annotazioni (max 200 caratteri spazi inclusi)				


<b>PROGETTO</b>	Descrizione intervento (max 400 caratteri spazi inclusi)	Rifacimento della rampa di raccordo, in cls architettonico, con riduzione della p. longitudinale in base alle caratteristiche del contesto, da collegare a raso e senza discontinuità alle pavimentazioni adiacenti, con cordolo laterale, incluse demolizioni e ripristini. P. longitudinale max 5% (8% in caso di impossibilità), priva di p. trasversale, h. cordolo 10 cm.	
		Eventuali indicazioni esecutive	



Costo stimato	<b>€ 0,00</b>
---------------	---------------

Nota 1:	Nota 2:	Priorità	<b>ALTA</b>
Criticità risolta in:	<b>144</b>	Include:	



 <b>Comune di RAGOGNA</b>	Ambito	<b>URBANO</b>	Scheda  <b>146</b>	
	Localizzazione	San Giacomo - capoluogo		Civico
	Denominazione	XXV Aprile, via		Livello

<b>RILIEVO</b>	Criticita'	3.05_Gradini dovuti a passo carraio		
		Quantita'		
		Lunghezza	m 5,50	
		Larghezza		
		Altezza/Dislivello	cm 6	
Pend. L	Pend. T			
Annotazioni (max 200 caratteri spazi inclusi)				


<b>PROGETTO</b>	Descrizione intervento (max 400 caratteri spazi inclusi)	<p>Raccordo dei tratti di percorso o marciapiedi interrotti da passo carraio mediante prolungamento del marciapiedi, in cls, eliminazione dell'eventuale margine arrotondato, realizzazione di rampe carrabili di raccordo alla sede stradale laterali al percorso, incluse demolizioni e ripristini. Larghezza min 150 cm, p. trasversale max 1,5%.</p>	
		Eventuali indicazioni esecutive	



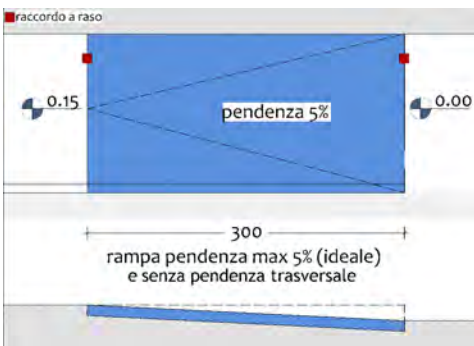
Costo stimato
<b>€ 2.196,00</b>

Nota 1:	Nota 2:	Priorità <b>ALTA</b>
Criticità risolta in:	Include:	

<b>PIANO DI ELIMINAZIONE DELLE BARRIERE ARCHITETTONICHE</b> redatto da: arch. Francesco Casola e arch. Erica Gaiatto	Data rilevamento: <b>19/06/2023</b>
---	--

 <b>Comune di RAGOGNA</b>	Ambito	<b>URBANO</b>	Scheda  <b>147</b>	
	Localizzazione	San Giacomo - capoluogo		Civico
	Denominazione	XXV Aprile, via		Livello


<b>RILIEVO</b>	Criticita'	4.02_Breve rampa di raccordo con pendenza superiore a 15%		
		Quantita'		
		Lunghezza	m 1,00	
		Larghezza	m 1,50	
		Altezza/Dislivello		
		Pend. L	20,4 %	Pend. T
Annotazioni (max 200 caratteri spazi inclusi)				

<b>PROGETTO</b>	Descrizione intervento (max 400 caratteri spazi inclusi)	Rifacimento della rampa di raccordo, in cls architettonico, con riduzione della p. longitudinale in base alle caratteristiche del contesto, da collegare a raso e senza discontinuità alle pavimentazioni adiacenti, con cordolo laterale, incluse demolizioni e ripristini. P. longitudinale max 5% (8% in caso di impossibilità), priva di p. trasversale, h. cordolo 10 cm.	
		Eventuali indicazioni esecutive	

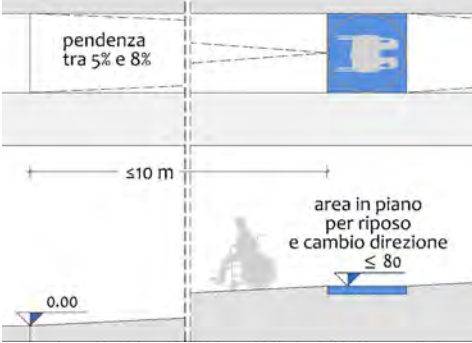


Costo stimato	<b>€ 0,00</b>
---------------	---------------

Nota 1:	Nota 2:	Priorità	<b>ALTA</b>
Criticità risolta in:	<b>148</b>	Include:	

 Comune di RAGOGNA	Ambito	<b>URBANO</b>	Scheda  <b>148</b>	
	Localizzazione	San Giacomo - capoluogo		Civico
	Denominazione	XXV Aprile, via		Livello

<b>RILIEVO</b>	Criticità' 1.10_Percorso con pendenza longitudinale tra 5% e 8% privo di area in piano ogni 10 m		
		Quantità'	
		Lunghezza	m 80,00
		Larghezza	m 1,50
		Altezza/Dislivello	
Pend. L	8,0 %	Pend. T	
Annotazioni (max 200 caratteri spazi inclusi)			


<b>PROGETTO</b>	Descrizione intervento (max 400 caratteri spazi inclusi) Demolizione e ricostruzione del marciapiedi, in cls, previa risagomatura del piano di posa al fine di realizzare una o più aree in piano almeno ogni 10 m, nella posizione più opportuna in relazione al contesto, con dimensioni min 150x150 cm e prive di p. trasversale, incluse demolizioni e ripristini. Tratto di percorso da ricostruire con p. longitudinale max 5% e privo di p. trasversale.	
		Eventuali indicazioni esecutive Valutare, a seguito del rilievo, il ridisegno della sezione longitudinale con livellette ed aree in piano.



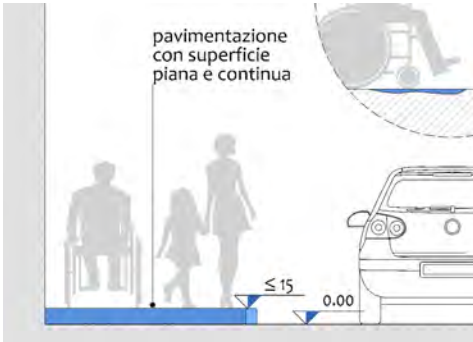
Costo stimato
<b>€ 16.560,00</b>

Nota 1:	Nota 2:	Priorità	<b>ALTA</b>
Criticità risolta in:	Include:	<b>147, 149, 151</b>	

<b>PIANO DI ELIMINAZIONE DELLE BARRIERE ARCHITETTONICHE</b> redatto da: arch. Francesco Casola e arch. Erica Gaiatto	Data rilevamento: <b>19/06/2023</b>
---	--

 Comune di RAGOGNA	Ambito	<b>URBANO</b>	Scheda  <b>149</b>	
	Localizzazione	San Giacomo - capoluogo		Civico
	Denominazione	XXV Aprile, via		Livello


<b>RILIEVO</b>	Criticità' 2.01_Pavimentazione non complanare per: sconnessioni / deformazioni / rotture		
		Quantità'	
		Lunghezza	m 80,00
		Larghezza	m 1,50
		Altezza/Dislivello	
		Pend. L	Pend. T
Annotazioni (max 200 caratteri spazi inclusi)			

<b>PROGETTO</b>	Descrizione intervento (max 400 caratteri spazi inclusi) Demolizione e ricostruzione della pavimentazione, in cls architettonico, per ripristinare la planarità e la continuità del piano di calpestio, da raccordare a raso e senza discontinuità alle pavimentazioni adiacenti, incluse demolizioni e ripristini. P. trasversale max 1,5%. Eventuali rampe di raccordo devono essere conformi alle prescrizioni dell'Abaco.		
		Eventuali indicazioni esecutive	




Costo stimato
<b>€ 0,00</b>

Nota 1:	Nota 2:	Priorità <b>MEDIA</b>
Criticità risolta in: <b>148</b>	Include:	

 Comune di RAGOGNA	Ambito	<b>URBANO</b>	Scheda  <b>150</b>	
	Localizzazione	San Giacomo - capoluogo		Civico
	Denominazione	XXV Aprile, via		Livello


<b>RILIEVO</b>	Criticita'	6.04_Ostacolo costituito da vegetazione	
		Quantita'	
		Lunghezza	
		Larghezza	
		Altezza/Dislivello	
		Pend. L	Pend. T
Annotazioni (max 200 caratteri spazi inclusi)	Restringimento marciapiede ad 1 m.		

<b>PROGETTO</b>	Descrizione intervento (max 400 caratteri spazi inclusi)	Potatura delle fronde che valicano il bordo delle aiuole o l'area di pertinenza degli edifici, pubblici o privati, invadendo il percorso pedonale e riducendone la larghezza. Si suggerisce l'attivazione di una procedura di monitoraggio periodico con comunicazione al proprietario per sollecitare l'esecuzione dell'intervento.	
		Eventuali indicazioni esecutive	

	<b>MANUTENZIONE ORDINARIA</b>	Costo stimato <b>€ 75,00</b>
---	-------------------------------	---------------------------------


Nota 1:	Nota 2:	Priorità <b>MEDIA</b>
Criticità risolta in:	Include:	

<b>PIANO DI ELIMINAZIONE DELLE BARRIERE ARCHITETTONICHE</b> redatto da: arch. Francesco Casola e arch. Erica Gaiatto	Data rilevamento: <b>19/06/2023</b>
---	--

 <b>Comune di RAGOGNA</b>	Ambito	<b>URBANO</b>	Scheda  <b>151</b>	
	Localizzazione	San Giacomo - capoluogo		Civico
	Denominazione	XXV Aprile, via		Livello


<b>RILIEVO</b>	Criticità' <b>2.01_Pavimentazione non complanare per: sconnessioni / deformazioni / rotture</b>		
		Quantità'	
		Lunghezza	m 2,00
		Larghezza	m 1,50
		Altezza/Dislivello	
		Pend. L	Pend. T
Annotazioni (max 200 caratteri spazi inclusi)			

<b>PROGETTO</b>	Descrizione intervento (max 400 caratteri spazi inclusi) <b>Demolizione e ricostruzione della pavimentazione, in materiale analogo all'esistente e con piano di posa in cls, per ripristinare la planarità e la continuità del piano di calpestio, da raccordare a raso e senza discontinuità alle pavimentazioni adiacenti, incluse demolizioni e ripristini. P. trasversale max 1,5%. Eventuali rampe di raccordo devono essere conformi alle prescrizioni dell'Abaco.</b>		
		Eventuali indicazioni esecutive	

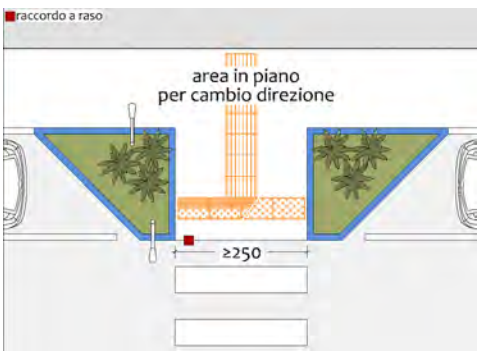
	Costo stimato <b>€ 0,00</b>
---	--------------------------------

Nota 1:	Nota 2:	Priorità <b>ALTA</b>
Criticità risolta in: <b>148</b>	Include:	



 <b>Comune di RAGOGNA</b>	Ambito	<b>URBANO</b>	Scheda  <b>152</b>	
	Localizzazione	San Giacomo - capoluogo		Civico
	Denominazione	XXV Aprile, via		Livello


<b>RILIEVO</b>	Criticita'	7.02_Segnaletica tattilo-plantare per attraversamento non presente	
		Quantita'	
		Lunghezza	
		Larghezza	
		Altezza/Dislivello	
		Pend. L	Pend. T
Annotazioni (max 200 caratteri spazi inclusi)			


<b>PROGETTO</b>	Descrizione intervento (max 400 caratteri spazi inclusi)	Posa di moduli tattilo-plantari codice "direzione rettilinea" e "pericolo valicabile" (o "arresto pericolo" se concordato con le Associazioni Locali di riferimento) in cls ed a contrasto cromatico rispetto alla pavimentazione, posati a raso e senza discontinuità rispetto alle pavimentazioni adiacenti, incluse demolizioni e ripristini. Larghezza moduli 60/40 cm.	
		Eventuali indicazioni esecutive	

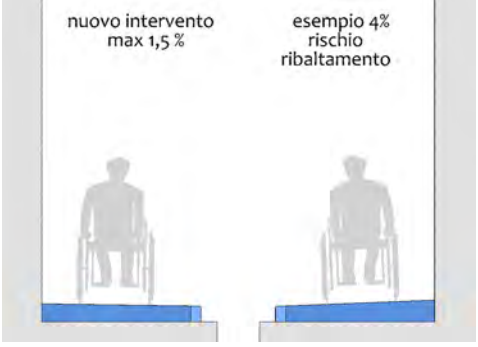
					
---	---	---	---	---	---


Costo stimato	<b>€ 0,00</b>
---------------	---------------

Nota 1:	Nota 2:	Priorità <b>ALTA</b>
Criticità risolta in: <b>141</b>	Include:	

 Comune di RAGOGNA	Ambito	<b>URBANO</b>	Scheda  <b>153</b>	
	Localizzazione	San Giacomo - capoluogo		Civico
	Denominazione	XXV Aprile, via		Livello


<b>RILIEVO</b>	Criticita'	1.06_Percorso con pendenza trasversale superiore a 1% (tolleranza fino a 3%)	
		Quantita'	
		Lunghezza	m 11,00
		Larghezza	m 3,50
		Altezza/Dislivello	
Pend. L	Pend. T	6,3 %	
Annotazioni (max 200 caratteri spazi inclusi)			

<b>PROGETTO</b>	Descrizione intervento (max 400 caratteri spazi inclusi)	Rifacimento del manto di usura dell'attraversamento in conglomerato bituminoso, previa fresatura, per ridurre la pendenza trasversale del piano di calpestio, da raccordare a raso e senza discontinuità alle pavimentazioni adiacenti, incluse demolizioni e ripristini. Compreso rifacimento della segnaletica orizzontale.	
		Eventuali indicazioni esecutive	

	Costo stimato <b>€ 0,00</b>
---	--------------------------------







Nota 1:	Nota 2:	Priorità <b>ALTA</b>
Criticità risolta in: <b>141</b>	Include:	

<b>PIANO DI ELIMINAZIONE DELLE BARRIERE ARCHITETTONICHE</b> redatto da: arch. Francesco Casola e arch. Erica Gaiatto	Data rilevamento: <b>19/06/2023</b>
---	--

 Comune di RAGOGNA	Ambito	<b>URBANO</b>	Scheda  <b>154</b>	
	Localizzazione	San Giacomo - capoluogo		Civico
	Denominazione	XXV Aprile, via		Livello


<b>RILIEVO</b>	Criticita'	2.05_Caditoia o griglia non conforme per fori: non trasversali / attraversabili da sfera di 2 cm	
		Quantita'	
		Lunghezza	
		Larghezza	
		Altezza/Dislivello	
		Pend. L	Pend. T
Annotazioni (max 200 caratteri spazi inclusi)			

<b>PROGETTO</b>	Descrizione intervento (max 400 caratteri spazi inclusi)	Riposizionamento della caditoia o della griglia con fori posti trasversalmente al senso di marcia.	
		Eventuali indicazioni esecutive	Compresa modifica al pozzetto o ad altro manufatto di supporto al fine di riposizionare chiusino, caditoia o griglia a raso rispetto alla quota della pavimentazione, incluso il rifacimento della superficie circostante per il raccordo a raso e senza discontinuità alle pavimentazioni adiacenti.

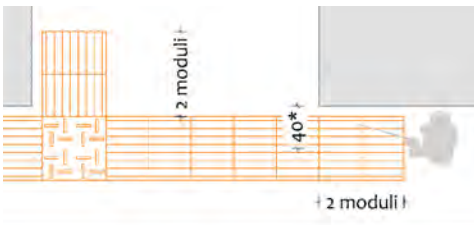
     	<b>MANUTENZIONE ORDINARIA</b>	Costo stimato <b>€ 255,00</b>
---	-------------------------------	----------------------------------







Nota 1:	Nota 2:	Priorità <b>ALTA</b>
Criticità risolta in:	Include:	

<b>PIANO DI ELIMINAZIONE DELLE BARRIERE ARCHITETTONICHE</b> redatto da: arch. Francesco Casola e arch. Erica Gaiatto	Data rilevamento: <b>19/06/2023</b>
---	--


 <b>Comune di RAGOGNA</b>	Ambito	<b>URBANO</b>	Scheda  <b>155</b>	
	Localizzazione	San Giacomo - capoluogo		Civico
	Denominazione	XXV Aprile, via		Livello

<b>RILIEVO</b>	Criticita'	7.01_Guida per orientamento non presente		
		Quantita'		
		Lunghezza	m 20,00	
		Larghezza		
		Altezza/Dislivello		
		Pend. L	Pend. T	
Annotazioni (max 200 caratteri spazi inclusi)				

<b>PROGETTO</b>	Descrizione intervento (max 400 caratteri spazi inclusi)	<p>Posa di moduli tattilo-plantari codice "direzione rettilinea" e, se richiesto dal contesto, "incrocio" o "svolta obbligata", in cls ed a contrasto cromatico rispetto alla pavimentazione, posati a raso e senza discontinuità rispetto alle pavimentazioni adiacenti, incluse demolizioni e ripristini. Larghezza moduli 60 cm, prolungamento di 2 moduli paralleli alla guida naturale.</p>	
	 <p>* valutare posa con bordo a 40 cm dalla guida naturale in funzione delle caratteristiche del contesto</p>	Eventuali indicazioni esecutive	<p>Progettare il percorso tattilo plantare integrando l'intercettazione dell'attraversamento (scheda 141) ed evitando le aree del percorso con pendenza trasversale non risolubile.</p>

     	Costo stimato <b>€ 1.800,00</b>
---	------------------------------------

Nota 1:	Nota 2:	Priorità <b>ALTA</b>
Criticità risolta in:	Include:	

 <b>Comune di RAGOGNA</b>	Ambito	<b>URBANO</b>	Scheda  <b>156</b>	
	Localizzazione	San Giacomo - capoluogo		Civico
	Denominazione	IV Novembre, piazza		Livello


<b>RILIEVO</b>	Criticita'	1.13_Percorso con punto di svolta privo di area in piano o di dimensioni inferiori a 150x150 cm		
		Quantita'		
		Lunghezza	m 2,50	
		Larghezza	m 0,67	
		Altezza/Dislivello		
	Pend. L	Pend. T	8,4 %	
Annotazioni (max 200 caratteri spazi inclusi)				

<b>PROGETTO</b>	Descrizione intervento (max 400 caratteri spazi inclusi)	Rifacimento del marciapiedi, in cls architettonico, al fine di realizzare, in corrispondenza del punto di svolta o dell'attraversamento, un'area in piano con dimensioni min 150x150 cm, da raccordare a raso e senza discontinuità alle pavimentazioni adiacenti, incluse demolizioni e ripristini. In caso di attraversamento l'area in piano deve corrispondere alla larghezza dell'attraversamento.		
		Eventuali indicazioni esecutive		

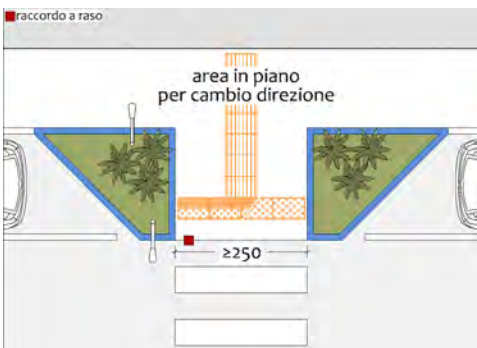
					
---	---	---	---	---	---

Costo stimato	<b>€ 0,00</b>
---------------	---------------

Nota 1:	Nota 2:	Priorità <b>ALTA</b>
Criticità risolta in: <b>159</b>	Include:	

 <b>Comune di RAGOGNA</b>	Ambito	<b>URBANO</b>	Scheda  <b>157</b>	
	Localizzazione	San Giacomo - capoluogo		Civico
	Denominazione	IV Novembre, piazza		Livello

<b>RILIEVO</b>	Criticita'	7.02_Segnaletica tattilo-plantare per attraversamento non presente	
		Quantita'	
		Lunghezza	
		Larghezza	
		Altezza/Dislivello	
		Pend. L	Pend. T
Annotazioni (max 200 caratteri spazi inclusi)			


<b>PROGETTO</b>	Descrizione intervento (max 400 caratteri spazi inclusi)	Posa di moduli tattilo-plantari codice "direzione rettilinea" e "pericolo valicabile" (o "arresto pericolo" se concordato con le Associazioni Locali di riferimento) in cls ed a contrasto cromatico rispetto alla pavimentazione, posati a raso e senza discontinuità rispetto alle pavimentazioni adiacenti, incluse demolizioni e ripristini. Larghezza moduli 60/40 cm.	
		Eventuali indicazioni esecutive	

					
---	---	---	---	---	---

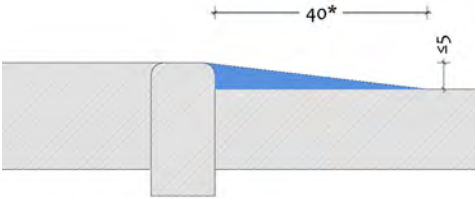
Costo stimato	<b>€ 0,00</b>
---------------	---------------

Nota 1:	Nota 2:	Priorità <b>ALTA</b>
Criticità risolta in: <b>159</b>	Include:	



 <b>Comune di RAGOGNA</b>	Ambito	<b>URBANO</b>	Scheda  <b>158</b>	
	Localizzazione	San Giacomo - capoluogo		Civico
	Denominazione	IV Novembre, piazza		Livello

<b>RILIEVO</b>	Criticita'	3.02_Gradino (dislivello superiore a 2,5 cm)	
		Quantita'	
		Lunghezza	
		Larghezza	
		Altezza/Dislivello	cm 5
		Pend. L	Pend. T
Annotazioni (max 200 caratteri spazi inclusi)			


<b>PROGETTO</b>	Descrizione intervento (max 400 caratteri spazi inclusi)	Realizzazione di raccordo tra le pavimentazioni mediante rifacimento, in medesimo materiale, della fascia di contatto per collegare a raso e senza discontinuità le pavimentazioni adiacenti, incluse demolizioni e ripristini. Lunghezza come intera fascia di contatto, larghezza min 40 cm o secondo le caratteristiche del contesto, privo di p. trasversale.	
	 <p>*misura indicativa</p>	Eventuali indicazioni esecutive	




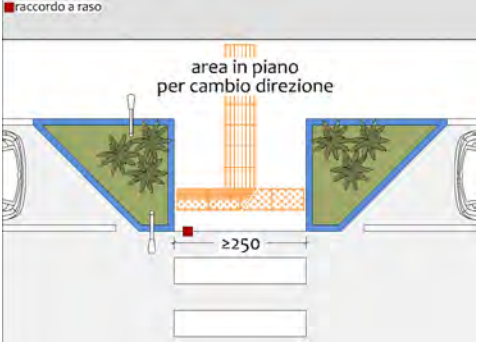
Costo stimato	<b>€ 0,00</b>
---------------	---------------

Nota 1:	Nota 2:	Priorità	<b>MEDIA</b>
Criticità risolta in:	159	Include:	

<b>PIANO DI ELIMINAZIONE DELLE BARRIERE ARCHITETTONICHE</b> redatto da: arch. Francesco Casola e arch. Erica Gaiatto	Data rilevamento: <b>19/06/2023</b>
---	--

 <b>Comune di RAGOGNA</b>	Ambito	<b>URBANO</b>	Scheda  <b>159</b>	
	Localizzazione	San Giacomo - capoluogo		Civico
	Denominazione	IV Novembre, piazza		Livello

<b>RILIEVO</b>	Criticita'	8.03_Attraversamento pedonale con lunghezza superiore a 8 m		
		Quantita'		
		Lunghezza	m 12,00	
		Larghezza		
		Altezza/Dislivello		
		Pend. L	Pend. T	
Annotazioni (max 200 caratteri spazi inclusi)				


<b>PROGETTO</b>	Descrizione intervento (max 400 caratteri spazi inclusi)	Prolungamento dell'area pedonale antistante l'attraversamento, in lastre di pietra, e realizzazione di delimitazione dell'area laterale non carrabile mediante aiuole o segnaletica orizzontale, compresa posa di segnaletica tattilo plantare in corrispondenza dell'inizio effettivo dell'attraversamento, incluse demolizioni e ripristini. Eventuali rampe di raccordo devono essere conformi alle prescrizioni dell'Abaco.	
		Eventuali indicazioni esecutive	Intervento da realizzare sul margine dell'attraversamento in primo piano nella foto. Rif. scheda 160.




Costo stimato
<b>€ 2.800,00</b>


Nota 1:	Nota 2:	Priorità <b>ALTA</b>
Criticità risolta in:	Include: <b>156, 157, 158</b>	

<b>PIANO DI ELIMINAZIONE DELLE BARRIERE ARCHITETTONICHE</b>	Data rilevamento:
redatto da: arch. Francesco Casola e arch. Erica Gaiatto	<b>19/06/2023</b>

 Comune di RAGOGNA	Ambito	<b>URBANO</b>	Scheda  <b>160</b>	
	Localizzazione	San Giacomo - capoluogo		Civico
	Denominazione	IV Novembre, piazza		Livello


<b>RILIEVO</b>	Criticita'	1.02_Percorso o marciapiede pubblico non presente	
		Quantita'	
		Lunghezza	m 40,00
		Larghezza	
		Altezza/Dislivello	
		Pend. L	Pend. T
Annotazioni (max 200 caratteri spazi inclusi)			

<b>PROGETTO</b>	Descrizione intervento (max 400 caratteri spazi inclusi)	Realizzazione di percorso pedonale a raso mediante segnaletica orizzontale (linee di margine, simboli, eventuali capiture piene intero percorso) ed eventuale posa di transenne di protezione, obbligatorie nei punti di svolta salvo impossibilit�. Larghezza min 150 cm al netto degli elementi di protezione, p. trasversale max 1,5%.	
		Eventuali indicazioni esecutive	Considerate le caratteristiche del percorso in area privata aperto al pubblico e la larghezza della sede stradale, si suggerisce di attuare come prioritaria la soluzione proposta. Rif. scheda 159.


     	STRUMENTI DI PIANIFICAZIONE	Costo stimato <b>€ 1.650,00</b>
---	-----------------------------	------------------------------------

Nota 1:	Nota 2:	Priorit�	<b>ALTA</b>
Criticita' risolta in:	Include:	162, 163, 164	

<b>PIANO DI ELIMINAZIONE DELLE BARRIERE ARCHITETTONICHE</b> redatto da: arch. Francesco Casola e arch. Erica Gaiatto	Data rilevamento: <b>19/06/2023</b>
---	--

 <b>Comune di RAGOGNA</b>	Ambito	<b>URBANO</b>	Scheda  <b>161</b>	
	Localizzazione	San Giacomo - capoluogo		Civico
	Denominazione	IV Novembre, piazza		Livello

<b>RILIEVO</b>	Criticita'	9.01_Parcheggio riservato non presente	
		Quantita'	
		Lunghezza	
		Larghezza	
		Altezza/Dislivello	
		Pend. L	Pend. T
Annotazioni (max 200 caratteri spazi inclusi)			


<b>PROGETTO</b>	Descrizione intervento (max 400 caratteri spazi inclusi)	Realizzazione di parcheggio a pettine con pavimentazione piana e continua in asfalto, segnaletica verticale ed orizzontale come da prescrizioni del CdS e del suo Regolamento, collegamento al percorso pedonale a raso o mediante breve rampa di raccordo. Dimensioni minime 320x500 cm.	
		Eventuali indicazioni esecutive	Posizione adiacente al tratto di percorso con minor pendenza per raggiungere le attività commerciali.



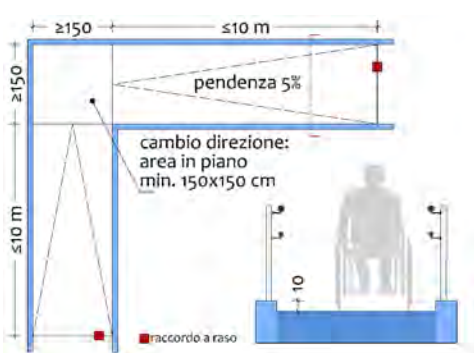
Costo stimato
<b>€ 1.492,00</b>

Nota 1:	Nota 2:	Priorità	<b>ALTA</b>
Criticità risolta in:	Include:		

<b>PIANO DI ELIMINAZIONE DELLE BARRIERE ARCHITETTONICHE</b> redatto da: arch. Francesco Casola e arch. Erica Gaiatto	Data rilevamento: <b>19/06/2023</b>
---	--

 <b>Comune di RAGOGNA</b>	Ambito	<b>URBANO</b>	Scheda  <b>162</b>	
	Localizzazione	San Giacomo - capoluogo		Civico
	Denominazione	IV Novembre, piazza		Livello

<b>RILIEVO</b>	Criticita'	5.07_Rampa con pendenza superiore a 8%		
		Quantita'		
		Lunghezza	m 5,00	
		Larghezza	m 5,00	
		Altezza/Dislivello		
Pend. L		11,5 %	Pend. T	7,7 %
Annotazioni (max 200 caratteri spazi inclusi)				


<b>PROGETTO</b>	Descrizione intervento (max 400 caratteri spazi inclusi)	Considerate le peculiari caratteristiche del contesto, la soluzione -che prevede la riconfigurazione di una parte significativa dell'area esterna per realizzare sia scala che rampa- deve essere oggetto di uno studio progettuale specifico redatto nel rispetto dei requisiti prestazionali contenuti nell'abaco.	
		Eventuali indicazioni esecutive	Considerate le peculiari caratteristiche del contesto, la soluzione deve essere oggetto di uno studio progettuale specifico per risolvere tutte le criticità rilevate nell'intera area in modo organico e coordinato e nel rispetto dei requisiti prestazionali dell'abaco.




Costo stimato	<b>€ 0,00</b>
---------------	---------------

Nota 1:	Nota 2:	Priorità	<b>ALTA</b>
Criticità risolta in:	160	Include:	

<b>PIANO DI ELIMINAZIONE DELLE BARRIERE ARCHITETTONICHE</b> redatto da: arch. Francesco Casola e arch. Erica Gaiatto	Data rilevamento: <b>19/06/2023</b>
---	--

 <b>Comune di RAGOGNA</b>	Ambito	<b>URBANO</b>	Scheda  <b>163</b>	
	Localizzazione	San Giacomo - capoluogo		Civico
	Denominazione	IV Novembre, piazza		Livello

<b>RILIEVO</b>	Criticita'	4.04_Breve rampa di raccordo con pendenza trasversale	
		Quantita'	
		Lunghezza	m 3,00
		Larghezza	m 1,70
		Altezza/Dislivello	
Pend. L	14,0 %	Pend. T	5,0 %
Annotazioni (max 200 caratteri spazi inclusi)			


<b>PROGETTO</b>	Descrizione intervento (max 400 caratteri spazi inclusi)	Rifacimento della rampa di raccordo, in cls architettonico, con riduzione della p. longitudinale in base alle caratteristiche del contesto, da collegare a raso e senza discontinuità alle pavimentazioni adiacenti, con cordolo laterale, incluse demolizioni e ripristini. P. longitudinale max 5% (8% in caso di impossibilità), priva di p. trasversale, h. cordolo 10 cm.	
		Eventuali indicazioni esecutive	


					
---	---	---	---	---	---

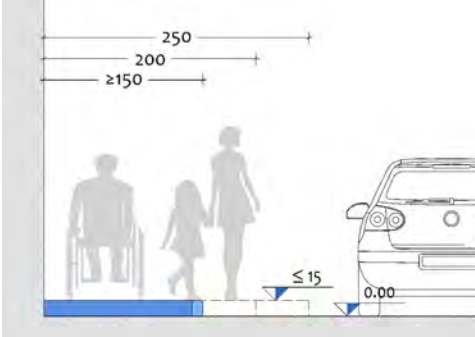
Costo stimato	<b>€ 0,00</b>
---------------	---------------

Nota 1:	Nota 2:	Priorità <b>ALTA</b>
Criticità risolta in: <b>160</b>	Include:	



 <b>Comune di RAGOGNA</b>	Ambito	<b>URBANO</b>	Scheda  <b>164</b>	
	Localizzazione	San Giacomo - capoluogo		Civico
	Denominazione	IV Novembre, piazza		Livello

<b>RILIEVO</b>	Criticita'	1.03_Percorso con larghezza inferiore a 90 cm	
		Quantita'	
		Lunghezza	m 6,00
		Larghezza	m 0,60
		Altezza/Dislivello	
Pend. L		Pend. T	
Annotazioni (max 200 caratteri spazi inclusi)			


<b>PROGETTO</b>	Descrizione intervento (max 400 caratteri spazi inclusi)	Allargamento del marciapiedi o del percorso a raso, da raccordare a raso e senza discontinuità alle pavimentazioni adiacenti, delimitato lungo la carreggiata da cordolo a contrasto cromatico, incluse demolizioni e ripristini. Larghezza min 150 cm, p. trasversale max 1,5%, dislivello da sede stradale max 15 cm.	
		Eventuali indicazioni esecutive	




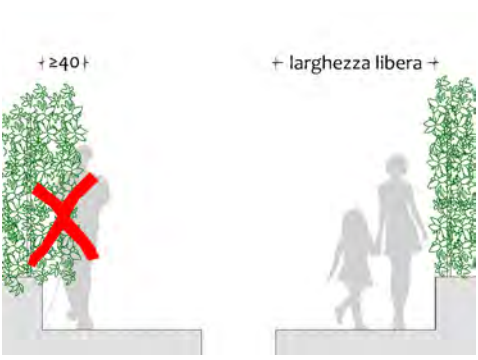
Costo stimato	<b>€ 0,00</b>
---------------	---------------

Nota 1:	Nota 2:	Priorità <b>ALTA</b>
Criticità risolta in: <b>160</b>	Include:	

<b>PIANO DI ELIMINAZIONE DELLE BARRIERE ARCHITETTONICHE</b> redatto da: arch. Francesco Casola e arch. Erica Gaiatto	Data rilevamento: <b>19/06/2023</b>
---	--

 <b>Comune di RAGOGNA</b>	Ambito	<b>URBANO</b>	Scheda  <b>165</b>	
	Localizzazione	San Giacomo - capoluogo		Civico 6
	Denominazione	IV Novembre, piazza		Livello

<b>RILIEVO</b>	Criticita'	6.04_Ostacolo costituito da vegetazione	
		Quantita'	
		Lunghezza	
		Larghezza	
		Altezza/Dislivello	
Pend. L	Pend. T		
Annotazioni (max 200 caratteri spazi inclusi)			


<b>PROGETTO</b>	Descrizione intervento (max 400 caratteri spazi inclusi)	Potatura delle fronde che valicano il bordo delle aiuole o l'area di pertinenza degli edifici, pubblici o privati, invadendo il percorso pedonale e riducendone la larghezza. Si suggerisce l'attivazione di una procedura di monitoraggio periodico con comunicazione al proprietario per sollecitare l'esecuzione dell'intervento.	
		Eventuali indicazioni esecutive	





Costo stimato	<b>€ 75,00</b>
---------------	----------------

Nota 1: <b>Proprietà privata ad uso pubblico</b>	Nota 2:	Priorità <b>MEDIA</b>
Criticità risolta in:	Include:	

<b>PIANO DI ELIMINAZIONE DELLE BARRIERE ARCHITETTONICHE</b> redatto da: arch. Francesco Casola e arch. Erica Gaiatto	Data rilevamento: <b>19/06/2023</b>
---	--

 <b>Comune di RAGOGNA</b>	Ambito	<b>URBANO</b>	Scheda  <b>166</b>	
	Localizzazione	San Giacomo - capoluogo		Civico
	Denominazione	IV Novembre, piazza		Livello

<b>RILIEVO</b>	Criticita'	9.04_Parcheggio riservato con collegamento al percorso pedonale non presente o non adeguato	
		Quantita'	
		Lunghezza	
		Larghezza	
		Altezza/Dislivello	
		Pend. L	Pend. T
Annotazioni (max 200 caratteri spazi inclusi)			


<b>PROGETTO</b>	Descrizione intervento (max 400 caratteri spazi inclusi)	Realizzazione del collegamento tra parcheggio e percorso pedonale mediante costruzione di rampa in cls architettonico da raccordare a raso e senza discontinuità alle pavimentazioni adiacenti, incluse demolizioni e ripristini. Larghezza min 150 cm, p. longitudinale max 5% (8% in caso di impossibilità), priva di p. trasversale, eventuale cordolo laterale h 10 cm.	
		Eventuali indicazioni esecutive	Per collegamento al percorso in area privata aperta al pubblico.



Costo stimato
<b>€ 630,00</b>

Nota 1:	Nota 2:	Priorità	<b>ALTA</b>
Criticità risolta in:	Include:		

<b>PIANO DI ELIMINAZIONE DELLE BARRIERE ARCHITETTONICHE</b> redatto da: arch. Francesco Casola e arch. Erica Gaiatto	Data rilevamento: <b>19/06/2023</b>
---	--

 <b>Comune di RAGOGNA</b>	Ambito	<b>URBANO</b>	Scheda  <b>167</b>	
	Localizzazione	San Giacomo - capoluogo		Civico
	Denominazione	IV Novembre, piazza		Livello

<b>RILIEVO</b>	Criticità' <b>9.05_Parcheggio riservato con segnaletica non visibile o non presente</b>	
		Quantità'
		Lunghezza
		Larghezza
		Altezza/Dislivello
Pend. L	Pend. T	
Annotazioni (max 200 caratteri spazi inclusi) <b>Segnaletica orizzontale.</b>		


<b>PROGETTO</b>	Descrizione intervento (max 400 caratteri spazi inclusi) <b>Realizzazione o rifacimento di segnaletica orizzontale (linee di margine, zebraure, simboli) per la definizione degli spazi del parcheggio riservato nel rispetto delle prescrizioni del Codice della Strada e del suo Regolamento.</b>	
		Eventuali indicazioni esecutive




Costo stimato
<b>€ 0,00</b>

Nota 1:	Nota 2:	Priorità <b>ALTA</b>
Criticità risolta in: <b>168</b>	Include:	

<b>PIANO DI ELIMINAZIONE DELLE BARRIERE ARCHITETTONICHE</b> redatto da: arch. Francesco Casola e arch. Erica Gaiatto	Data rilevamento: <b>19/06/2023</b>
---	--

 Comune di RAGOGNA	Ambito	<b>URBANO</b>	Scheda  <b>168</b>	
	Localizzazione	San Giacomo - capoluogo		Civico
	Denominazione	IV Novembre, piazza		Livello

<b>RILIEVO</b>	Criticita'	9.06_Parcheggio riservato su area non in piano e/o con sconnessioni	
		Quantita'	
		Lunghezza	
		Larghezza	
		Altezza/Dislivello	
Pend. L	Pend. T		
Annotazioni (max 200 caratteri spazi inclusi)			


<b>PROGETTO</b>	Descrizione intervento (max 400 caratteri spazi inclusi)	Rifacimento del manto di usura del parcheggio riservato, in conglomerato bituminoso, previa fresatura, per ottenere una superficie piana e continua, da raccordare a raso e senza discontinuità alle pavimentazioni adiacenti, incluse demolizioni e ripristini. Compreso rifacimento della segnaletica orizzontale.	
		Eventuali indicazioni esecutive	





Costo stimato
<b>€ 830,00</b>







Nota 1:	Nota 2:	Priorità	<b>MEDIA</b>
Criticità risolta in:	Include:	<b>167</b>	

<b>PIANO DI ELIMINAZIONE DELLE BARRIERE ARCHITETTONICHE</b> redatto da: arch. Francesco Casola e arch. Erica Gaiatto	Data rilevamento: <b>19/06/2023</b>
---	--

 Comune di RAGOGNA	Ambito	<b>URBANO</b>	Scheda  <b>169</b>	
	Localizzazione	San Giacomo - capoluogo		Civico
	Denominazione	IV Novembre, piazza		Livello

<b>RILIEVO</b>	Criticita'	1.11_Percorso con pendenza longitudinale superiore a 5% e lunghezza non conforme a tabella art.8.1.11	
		Quantita'	
		Lunghezza	m 36,00
		Larghezza	
		Altezza/Dislivello	
Pend. L.	15,6 %	Pend. T	
Annotazioni (max 200 caratteri spazi inclusi)			


<b>PROGETTO</b>	Descrizione intervento (max 400 caratteri spazi inclusi)	Considerato che le peculiari caratteristiche del contesto rendono la criticità non risolvibile mediante interventi edilizi, deve essere individuato un percorso pedonale alternativo da indicare con apposita segnaletica.	
		Eventuali indicazioni esecutive	Si stima il costo per la posa di corrimano in acciaio inox sul lato a sinistra nella foto (con marciapiedi).


     	Costo stimato <b>€ 250,00</b>
---	----------------------------------

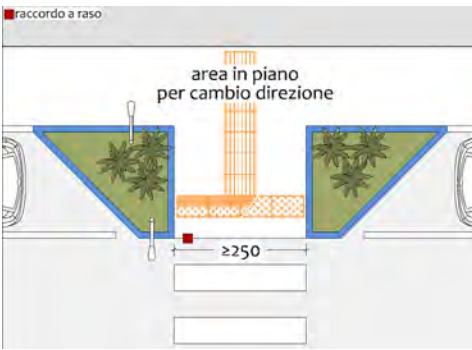
Nota 1:	Nota 2:	Priorità	<b>ALTA</b>
Criticità risolta in:	Include:		

<b>PIANO DI ELIMINAZIONE DELLE BARRIERE ARCHITETTONICHE</b> redatto da: arch. Francesco Casola e arch. Erica Gaiatto	Data rilevamento: <b>19/06/2023</b>
---	--



 <b>Comune di RAGOGNA</b>	Ambito	<b>URBANO</b>	Scheda  <b>170</b>	
	Localizzazione	San Giacomo - capoluogo		Civico
	Denominazione	IV Novembre, piazza		Livello

<b>RILIEVO</b>	Criticita'	8.03_Attraversamento pedonale con lunghezza superiore a 8 m		
		Quantita'		
		Lunghezza	m 12,00	
		Larghezza		
		Altezza/Dislivello		
		Pend. L	Pend. T	
Annotazioni (max 200 caratteri spazi inclusi)				


<b>PROGETTO</b>	Descrizione intervento (max 400 caratteri spazi inclusi)	<p>Prolungamento dell'area pedonale antistante l'attraversamento, in lastre di pietra, e realizzazione di delimitazione dell'area laterale non carrabile mediante aiuole o segnaletica orizzontale, compresa posa di segnaletica tattilo plantare in corrispondenza dell'inizio effettivo dell'attraversamento, incluse demolizioni e ripristini. Eventuali rampe di raccordo devono essere conformi alle prescrizioni dell'Abaco.</p>	
		Eventuali indicazioni esecutive Intervento da realizzare sul margine dell'attraversamento in primo piano nella foto.	



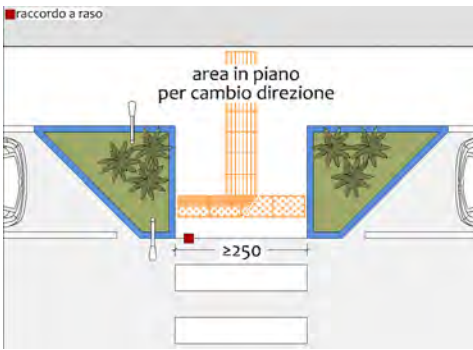
Costo stimato
<b>€ 2.800,00</b>

Nota 1:	Nota 2:	Priorità <b>ALTA</b>
Criticità risolta in:	Include: <b>171</b>	

<b>PIANO DI ELIMINAZIONE DELLE BARRIERE ARCHITETTONICHE</b>	Data rilevamento:
redatto da: arch. Francesco Casola e arch. Erica Gaiatto	<b>19/06/2023</b>

 <b>Comune di RAGOGNA</b>	Ambito	<b>URBANO</b>	Scheda  <b>171</b>	
	Localizzazione	San Giacomo - capoluogo		Civico
	Denominazione	IV Novembre, piazza		Livello


<b>RILIEVO</b>	Criticita'	7.02_Segnaletica tattilo-plantare per attraversamento non presente	
		Quantita'	
		Lunghezza	m 6,50
		Larghezza	
		Altezza/Dislivello	
Pend. L	Pend. T		
Annotazioni (max 200 caratteri spazi inclusi)			

<b>PROGETTO</b>	Descrizione intervento (max 400 caratteri spazi inclusi)	Posa di moduli tattilo-plantari codice "direzione rettilinea" e "pericolo valicabile" (o "arresto pericolo" se concordato con le Associazioni Locali di riferimento) in cls ed a contrasto cromatico rispetto alla pavimentazione, posati a raso e senza discontinuità rispetto alle pavimentazioni adiacenti, incluse demolizioni e ripristini. Larghezza moduli 60/40 cm.	
		Eventuali indicazioni esecutive	

					
---	---	---	---	---	---

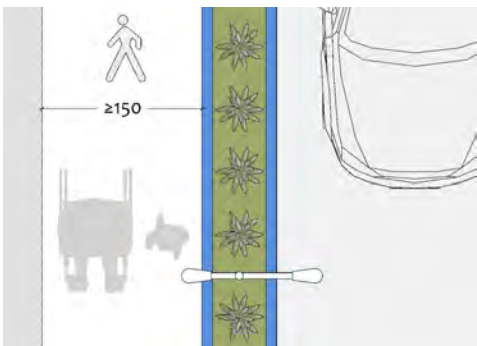
Costo stimato	<b>€ 0,00</b>
---------------	---------------

Nota 1:	Nota 2:	Priorità <b>ALTA</b>
Criticità risolta in: <b>170</b>	Include:	

 Comune di RAGOGNA	Ambito	<b>URBANO</b>	Scheda  <b>172</b>	
	Localizzazione	San Giacomo - capoluogo		Civico
	Denominazione	IV Novembre, piazza		Livello

<b>RILIEVO</b>	Criticita'	7.06_Percorso pedonale con delimitazione non percepibile o privo di protezione	
	Quantita'		
	Lunghezza	m 20,00	
	Larghezza		
	Altezza/Dislivello		
	Pend. L	Pend. T	
Annotazioni (max 200 caratteri spazi inclusi)			




<b>PROGETTO</b>	Descrizione intervento (max 400 caratteri spazi inclusi)	Realizzazione di aiuola per delimitare il percorso pedonale dalla carreggiata, mediante posa di cordoli in pietra, riempimento con terra vegetale e piantumazioni, incluse demolizioni e ripristini. Larghezza del percorso min. 150 cm, se necessario con restringimenti fino a 120 cm e lunghezza inferiore a 10 m.	
		Eventuali indicazioni esecutive	Considerate le peculiari caratteristiche del contesto, la soluzione deve essere oggetto di uno studio progettuale specifico per risolvere tutte le criticità rilevate nell'intera area in modo organico e coordinato e nel rispetto dei requisiti prestazionali dell'abaco.



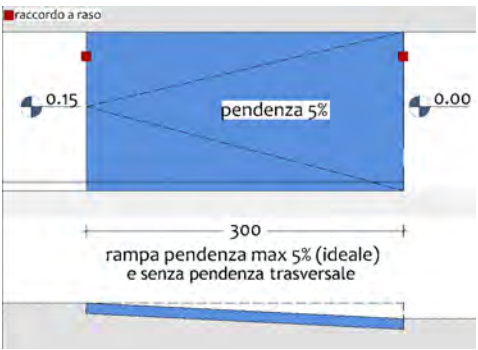
Costo stimato
<b>€ 2.436,00</b>

Nota 1:	Nota 2:	Priorità	<b>ALTA</b>
Criticità risolta in:	Include:		

<b>PIANO DI ELIMINAZIONE DELLE BARRIERE ARCHITETTONICHE</b> redatto da: arch. Francesco Casola e arch. Erica Gaiatto	Data rilevamento: <b>19/06/2023</b>
---	--

 <b>Comune di RAGOGNA</b>	Ambito	<b>URBANO</b>	Scheda  <b>173</b>	
	Localizzazione	San Giacomo - capoluogo		Civico
	Denominazione	IV Novembre, piazza		Livello

<b>RILIEVO</b>	Criticita'	4.04_Breve rampa di raccordo con pendenza trasversale	
		Quantita'	
		Lunghezza	
		Larghezza	
		Altezza/Dislivello	
		Pend. L	Pend. T
Annotazioni (max 200 caratteri spazi inclusi)			


<b>PROGETTO</b>	Descrizione intervento (max 400 caratteri spazi inclusi)	Rifacimento della rampa di raccordo, in cls architettonico, con riduzione della p. longitudinale in base alle caratteristiche del contesto, da collegare a raso e senza discontinuità alle pavimentazioni adiacenti, con cordolo laterale, incluse demolizioni e ripristini. P. longitudinale max 5% (8% in caso di impossibilità), priva di p. trasversale, h. cordolo 10 cm.	
		Eventuali indicazioni esecutive	



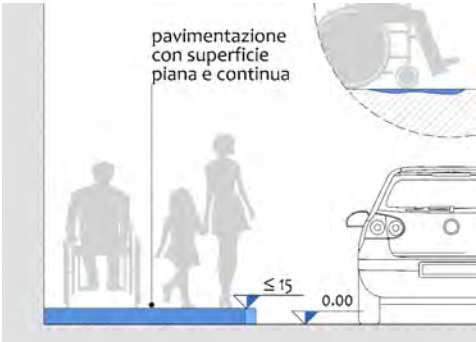
Costo stimato
<b>€ 549,00</b>

Nota 1:	Nota 2:	Priorità	<b>MEDIA</b>
Criticità risolta in:	Include:		

<b>PIANO DI ELIMINAZIONE DELLE BARRIERE ARCHITETTONICHE</b> redatto da: arch. Francesco Casola e arch. Erica Gaiatto	Data rilevamento: <b>19/06/2023</b>
---	--

 Comune di RAGOGNA	Ambito	<b>URBANO</b>	Scheda  <b>174</b>	
	Localizzazione	San Giacomo - capoluogo		Civico
	Denominazione	Roma, via		Livello

<b>RILIEVO</b>	Criticita'	2.01_Pavimentazione non complanare per: sconnessioni / deformazioni / rotture		
		Quantita'		
		Lunghezza	m 12,00	
		Larghezza	m 2,00	
		Altezza/Dislivello		
		Pend. L	2,5 %	Pend. T
Annotazioni (max 200 caratteri spazi inclusi)				


<b>PROGETTO</b>	Descrizione intervento (max 400 caratteri spazi inclusi)	Demolizione e ricostruzione della pavimentazione, in cls architettonico, per ripristinare la planarità e la continuità del piano di calpestio, da raccordare a raso e senza discontinuità alle pavimentazioni adiacenti, incluse demolizioni e ripristini. P. trasversale max 1,5%. Eventuali rampe di raccordo devono essere conformi alle prescrizioni dell'Abaco.	
		Eventuali indicazioni esecutive	



Costo stimato
<b>€ 4.080,00</b>






Nota 1:	Nota 2:	Priorità	<b>BASSA</b>
Criticità risolta in:	Include:		

<b>PIANO DI ELIMINAZIONE DELLE BARRIERE ARCHITETTONICHE</b> redatto da: arch. Francesco Casola e arch. Erica Gaiatto	Data rilevamento: <b>19/06/2023</b>
---	--

 <b>Comune di RAGOGNA</b>	Ambito	<b>URBANO</b>	Scheda  <b>175</b>	
	Localizzazione	San Giacomo - capoluogo		Civico
	Denominazione	Roma, via		Livello

<b>RILIEVO</b>	Criticita'	14.02_Arredo privo di adeguato spazio per l'approccio e l'uso	
		Quantita'	2
		Lunghezza	
		Larghezza	
		Altezza/Dislivello	
Pend. L	Pend. T		
Annotazioni (max 200 caratteri spazi inclusi)			


<b>PROGETTO</b>	Descrizione intervento (max 400 caratteri spazi inclusi)	Realizzazione di area in piano in calcestruzzo architettonico adiacente al percorso pedonale o ad esso collegata e posta alla medesima quota per permettere la raggiungibilità dell'arredo o dell'attrezzatura e la sua fruizione.	
		Eventuali indicazioni esecutive	

						Costo stimato <b>€ 2.250,00</b>
---	---	---	---	---	---	------------------------------------

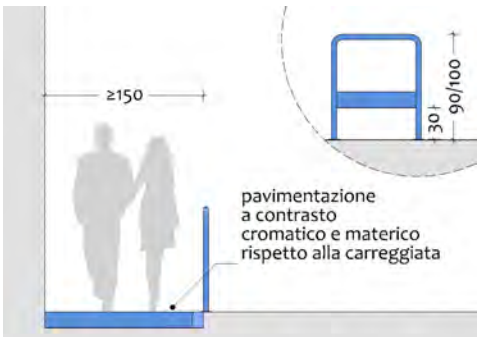
Nota 1:	Nota 2:	Priorità	<b>BASSA</b>
Criticità risolta in:	Include:		

<b>PIANO DI ELIMINAZIONE DELLE BARRIERE ARCHITETTONICHE</b> redatto da: arch. Francesco Casola e arch. Erica Gaiatto	Data rilevamento: <b>19/06/2023</b>
---	--



 Comune di RAGOGNA	Ambito	<b>URBANO</b>	Scheda  <b>176</b>	
	Localizzazione	San Giacomo - capoluogo		Civico
	Denominazione	Roma, via		Livello

<b>RILIEVO</b>	Criticita'	2.01_Pavimentazione non complanare per: sconnessioni / deformazioni / rotture		
		Quantita'		
		Lunghezza	m 43,00	
		Larghezza	m 1,50	
		Altezza/Dislivello		
Pend. L	Pend. T			
Annotazioni (max 200 caratteri spazi inclusi)				


<b>PROGETTO</b>	Descrizione intervento (max 400 caratteri spazi inclusi)	Demolizione del marciapiedi e realizzazione di percorso pedonale a raso, con pavimentazione in cls architettonico a contrasto cromatico rispetto alla carreggiata, da raccordare a raso e senza discontinuità alle pavimentazioni adiacenti, incluse demolizioni e ripristini, ed eventuale posa di transenne di protezione, obbligatorie nei punti di svolta. Larghezza min 150 cm, p. trasversale max 1,5%.	
		Eventuali indicazioni esecutive	In alternativa, ripristinare la planarità del tratto di percorso lungo la strada per una larghezza non inferiore a 100 cm, presso gli accessi pedonali a quota inferiore, posare delle transenne di protezione.



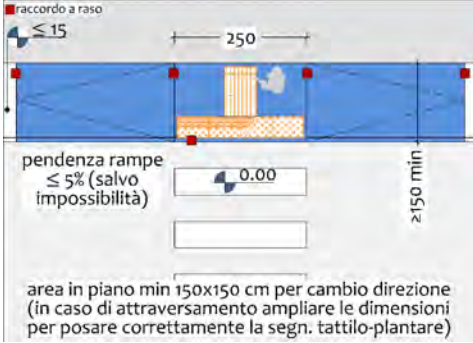
Costo stimato
<b>€ 16.480,00</b>

Nota 1:	Nota 2:	Priorità	<b>ALTA</b>
Criticità risolta in:	Include:	<b>177, 179, 180</b>	

<b>PIANO DI ELIMINAZIONE DELLE BARRIERE ARCHITETTONICHE</b> redatto da: arch. Francesco Casola e arch. Erica Gaiatto	Data rilevamento: <b>19/06/2023</b>
---	--

 Comune di RAGOGNA	Ambito	<b>URBANO</b>	Scheda  <b>177</b>	
	Localizzazione	San Giacomo - capoluogo		Civico
	Denominazione	Roma, via		Livello

<b>RILIEVO</b>	Criticita'	3.02_Gradino (dislivello superiore a 2,5 cm)	
		Quantita'	
		Lunghezza	
		Larghezza	
		Altezza/Dislivello	cm 18
Pend. L	Pend. T		
Annotazioni (max 200 caratteri spazi inclusi)			


<b>PROGETTO</b>	Descrizione intervento (max 400 caratteri spazi inclusi)	Demolizione di parte del marciapiedi e realizzazione, in cls architettonico, di area in piano antistante l'attraversamento, posta alla medesima quota e con pari larghezza, e di rampe laterali, da raccordare a raso e senza discontinuità alle pavimentazioni adiacenti, incluse demolizioni e ripristini. Rampe con p. longitudinale max 5% (8% in caso di impossibilità), prive di p. trasversale.	
		Eventuali indicazioni esecutive	



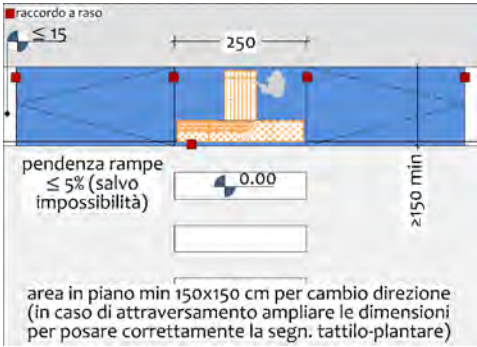
Costo stimato	<b>€ 0,00</b>
---------------	---------------

Nota 1:	Nota 2:	Priorità <b>ALTA</b>
Criticità risolta in: <b>176</b>	Include:	

<b>PIANO DI ELIMINAZIONE DELLE BARRIERE ARCHITETTONICHE</b> redatto da: arch. Francesco Casola e arch. Erica Gaiatto	Data rilevamento: <b>19/06/2023</b>
---	--

 Comune di RAGOGNA	Ambito	<b>URBANO</b>	Scheda  <b>178</b>	
	Localizzazione	San Giacomo - capoluogo		Civico
	Denominazione	Roma, via		Livello

<b>RILIEVO</b>	Criticita'	7.02_Segnaletica tattilo-plantare per attraversamento non presente	
		Quantita'	
		Lunghezza	m 5,00
		Larghezza	
		Altezza/Dislivello	
		Pend. L	Pend. T
Annotazioni (max 200 caratteri spazi inclusi)			


<b>PROGETTO</b>	Descrizione intervento (max 400 caratteri spazi inclusi)	Posa di moduli tattilo-plantari codice "direzione rettilinea" e "pericolo valicabile" (o "arresto pericolo" se concordato con le Associazioni Locali di riferimento) in cls ed a contrasto cromatico rispetto alla pavimentazione, posati a raso e senza discontinuità rispetto alle pavimentazioni adiacenti, incluse demolizioni e ripristini. Larghezza moduli 60/40 cm.	
		Eventuali indicazioni esecutive	




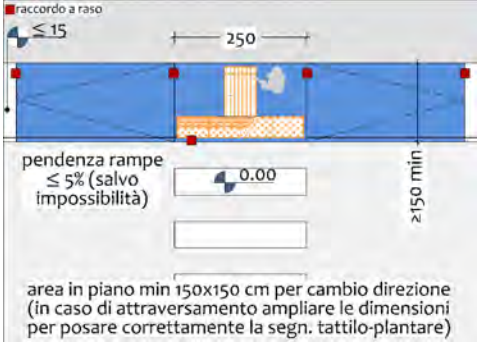
Costo stimato
<b>€ 450,00</b>

Nota 1:	Nota 2:	Priorità <b>ALTA</b>
Criticità risolta in:	Include:	

<b>PIANO DI ELIMINAZIONE DELLE BARRIERE ARCHITETTONICHE</b> redatto da: arch. Francesco Casola e arch. Erica Gaiatto	Data rilevamento: <b>19/06/2023</b>
---	--

 Comune di RAGOGNA	Ambito	<b>URBANO</b>	Scheda  <b>179</b>	
	Localizzazione	San Giacomo - capoluogo		Civico
	Denominazione	Roma, via		Livello

<b>RILIEVO</b>	Criticita'	1.13_Percorso con punto di svolta privo di area in piano o di dimensioni inferiori a 150x150 cm	
		Quantita'	
		Lunghezza	m 2,50
		Larghezza	m 1,00
		Altezza/Dislivello	
		Pend. L	Pend. T
Annotazioni (max 200 caratteri spazi inclusi)			


<b>PROGETTO</b>	Descrizione intervento (max 400 caratteri spazi inclusi)	Demolizione di parte del marciapiedi e realizzazione, in calcestruzzo, di area in piano antistante l'attraversamento, posta alla medesima quota e con pari larghezza, e di rampe laterali, con raccordi a raso e senza discontinuità alle pavimentazioni adiacenti, incluse demolizioni e ripristini. Rampe con p. longitudinale max 5% (8% in caso di impossibilità), prive di p. trasversale.	
		Eventuali indicazioni esecutive	



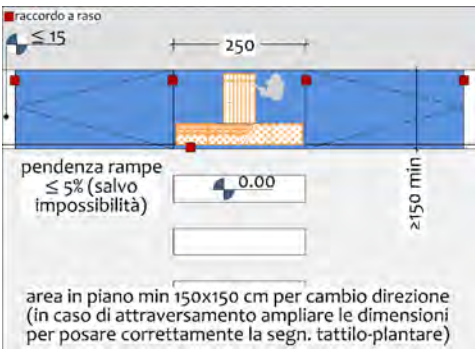
Costo stimato	<b>€ 0,00</b>
---------------	---------------

Nota 1:	Nota 2:	Priorità	<b>MEDIA</b>
Criticità risolta in:	<b>179</b>	Include:	

<b>PIANO DI ELIMINAZIONE DELLE BARRIERE ARCHITETTONICHE</b> redatto da: arch. Francesco Casola e arch. Erica Gaiatto	Data rilevamento: <b>19/06/2023</b>
---	--

 Comune di RAGOGNA	Ambito	<b>URBANO</b>	Scheda  <b>180</b>	
	Localizzazione	San Giacomo - capoluogo		Civico
	Denominazione	Roma, via		Livello


<b>RILIEVO</b>	Criticita'	3.02_Gradino (dislivello superiore a 2,5 cm)	
		Quantita'	
		Lunghezza	
		Larghezza	
		Altezza/Dislivello	cm 18
		Pend. L	Pend. T
Annotazioni (max 200 caratteri spazi inclusi)			

<b>PROGETTO</b>	Descrizione intervento (max 400 caratteri spazi inclusi)	Demolizione di parte del marciapiedi e realizzazione, in cls architettonico, di area in piano antistante l'attraversamento, posta alla medesima quota e con pari larghezza, e di rampe laterali, da raccordare a raso e senza discontinuità alle pavimentazioni adiacenti, incluse demolizioni e ripristini. Rampe con p. longitudinale max 5% (8% in caso di impossibilità), prive di p. trasversale.	
	 <p> <small>raccordo a raso</small>  <small>≤ 15</small>  <small>250</small>  <small>pendenza rampe ≤ 5% (salvo impossibilità)</small>  <small>0.00</small>  <small>≥ 150 min</small>  <small>area in piano min 150x150 cm per cambio direzione (in caso di attraversamento ampliare le dimensioni per posare correttamente la segn. tattilo-plantare)</small> </p>	Eventuali indicazioni esecutive	


					
---	---	---	---	---	---

Costo stimato	<b>€ 0,00</b>
---------------	---------------

Nota 1:	Nota 2:	Priorità <b>ALTA</b>
Criticità risolta in: <b>176</b>	Include:	

 Comune di RAGOGNA	Ambito	<b>URBANO</b>	Scheda  <b>181</b>	
	Localizzazione	San Giacomo - capoluogo		Civico
	Denominazione	Roma, via		Livello

<b>RILIEVO</b>	Criticita'	7.02_Segnaletica tattilo-plantare per attraversamento non presente	
		Quantita'	
		Lunghezza	m 4,00
		Larghezza	
		Altezza/Dislivello	
Pend. L	Pend. T		
Annotazioni (max 200 caratteri spazi inclusi)			

<b>PROGETTO</b>	Descrizione intervento (max 400 caratteri spazi inclusi)	Posa di moduli tattilo-plantari codice "direzione rettilinea" e "pericolo valicabile" (o "arresto pericolo" se concordato con le Associazioni Locali di riferimento) in cls ed a contrasto cromatico rispetto alla pavimentazione, posati a raso e senza discontinuità rispetto alle pavimentazioni adiacenti, incluse demolizioni e ripristini. Larghezza moduli 60/40 cm.	
		Eventuali indicazioni esecutive	




Costo stimato
<b>€ 360,00</b>

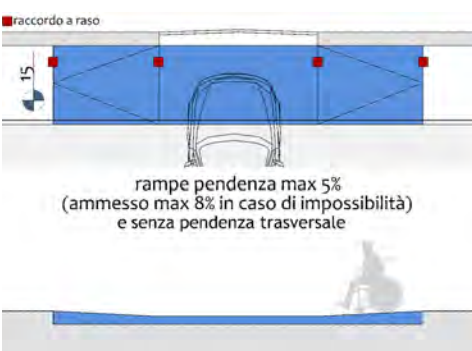
Nota 1:	Nota 2:	Priorità <b>ALTA</b>
Criticità risolta in:	Include:	

<b>PIANO DI ELIMINAZIONE DELLE BARRIERE ARCHITETTONICHE</b> redatto da: arch. Francesco Casola e arch. Erica Gaiatto	Data rilevamento: <b>19/06/2023</b>
---	--



 <b>Comune di RAGOGNA</b>	Ambito	<b>URBANO</b>	Scheda  <b>182</b>	
	Localizzazione	San Giacomo - capoluogo		Civico
	Denominazione	Roma, via		Livello

<b>RILIEVO</b>	Criticita'	1.12_Percorso con pendenze dovute a passo carraio	
		Quantita'	
		Lunghezza	m 6,00
		Larghezza	m 1,00
		Altezza/Dislivello	
Pend. L	11,7 %	Pend. T	
Annotazioni (max 200 caratteri spazi inclusi)			


<b>PROGETTO</b>	Descrizione intervento (max 400 caratteri spazi inclusi)	Demolizione del tratto di percorso con pendenze dovute a passo carraio e realizzazione, in cls architettonico, di area in piano posta alla quota stradale e di 2 rampe laterali, da raccordare a raso e senza discontinuità alle pavimentazioni adiacenti, incluse demolizioni e ripristini. Rampe con p. long. max 5% (8% in caso di impossibilità), prive di p. trasversale.	
	 <p>rampe pendenza max 5% (ammesso max 8% in caso di impossibilità) e senza pendenza trasversale</p>	Eventuali indicazioni esecutive	



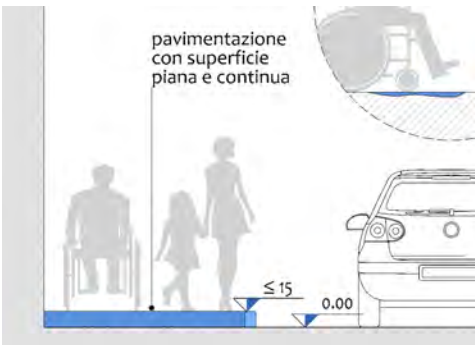
Costo stimato
<b>€ 1.647,00</b>






Nota 1:	Nota 2:	Priorità	<b>ALTA</b>
Criticità risolta in:	Include:		

<b>PIANO DI ELIMINAZIONE DELLE BARRIERE ARCHITETTONICHE</b>	Data rilevamento:
redatto da: arch. Francesco Casola e arch. Erica Gaiatto	19/06/2023

 <b>Comune di RAGOGNA</b>	Ambito	<b>URBANO</b>	Scheda  <b>183</b>	
	Localizzazione	San Giacomo - capoluogo		Civico
	Denominazione	Roma, via		Livello


<b>RILIEVO</b>	Criticità' <b>2.01_Pavimentazione non complanare per: sconnessioni / deformazioni / rotture</b>		
		Quantità'	
		Lunghezza	m 35,00
		Larghezza	m 1,00
		Altezza/Dislivello	
		Pend. L	4,0 %
Annotazioni (max 200 caratteri spazi inclusi)			

<b>PROGETTO</b>	Descrizione intervento (max 400 caratteri spazi inclusi) <b>Demolizione del marciapiedi e sua ricostruzione, in cls architettonico, delimitato lungo la carreggiata da cordolo a contrasto cromatico, incluse demolizioni e ripristini. Larghezza min 150 cm, p. trasversale max 1,5%, dislivello da sede stradale max 15 cm. Eventuali rampe di raccordo devono essere conformi alle prescrizioni dell'Abaco.</b>		
		Eventuali indicazioni esecutive <b>Contabilizzato l'allargamento a 150 cm. Valutare, a seguito del rilievo, il ridisegno della sezione longitudinale con livellette ed aree in piano.</b>	

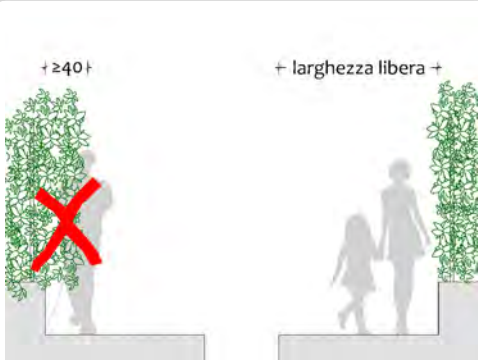
     	<b>STRUMENTI DI PIANIFICAZIONE</b>	Costo stimato <b>€ 8.295,00</b>
---	------------------------------------	------------------------------------







Nota 1:	Nota 2:	Priorità <b>ALTA</b>
Criticità risolta in:	Include:	

<b>PIANO DI ELIMINAZIONE DELLE BARRIERE ARCHITETTONICHE</b> redatto da: arch. Francesco Casola e arch. Erica Gaiatto	Data rilevamento: <b>19/06/2023</b>
---	--

 Comune di RAGOGNA	Ambito	<b>URBANO</b>	Scheda  <b>184</b>	
	Localizzazione	San Giacomo - capoluogo		Civico
	Denominazione	Roma, via		Livello


<b>RILIEVO</b>	Criticita'	6.04_Ostacolo costituito da vegetazione	
		Quantita'	
		Lunghezza	
		Larghezza	
		Altezza/Dislivello	
Pend. L	Pend. T		
Annotazioni (max 200 caratteri spazi inclusi)			

<b>PROGETTO</b>	Descrizione intervento (max 400 caratteri spazi inclusi)	Potatura delle fronde che valicano il bordo delle aiuole o l'area di pertinenza degli edifici, pubblici o privati, invadendo il percorso pedonale e riducendone la larghezza. Si suggerisce l'attivazione di una procedura di monitoraggio periodico con comunicazione al proprietario per sollecitare l'esecuzione dell'intervento.	
		Eventuali indicazioni esecutive	

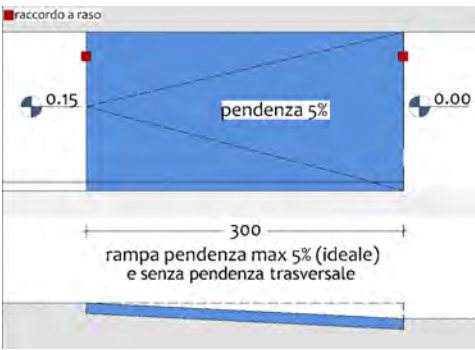
						<b>MANUTENZIONE ORDINARIA</b>	Costo stimato <b>€ 75,00</b>
---	---	---	---	---	---	-------------------------------	---------------------------------

Nota 1: <b>Proprietà privata ad uso pubblico</b>	Nota 2:	Priorità <b>BASSA</b>
Criticità risolta in:	Include:	

<b>PIANO DI ELIMINAZIONE DELLE BARRIERE ARCHITETTONICHE</b> redatto da: arch. Francesco Casola e arch. Erica Gaiatto	Data rilevamento: <b>19/06/2023</b>
---	--

 <b>Comune di RAGOGNA</b>	Ambito	<b>URBANO</b>	Scheda  <b>185</b>	
	Localizzazione	San Giacomo - capoluogo		Civico
	Denominazione	Roma, via		Livello


<b>RILIEVO</b>	Criticita'	4.02_Breve rampa di raccordo con pendenza superiore a 15%		
		Quantita'		
		Lunghezza	m 1,00	
		Larghezza	m 0,93	
		Altezza/Dislivello		
Pend. L	16,0 %	Pend. T		
Annotazioni (max 200 caratteri spazi inclusi)				


<b>PROGETTO</b>	Descrizione intervento (max 400 caratteri spazi inclusi)	Rifacimento della rampa di raccordo, in cls architettonico, con riduzione della p. longitudinale in base alle caratteristiche del contesto, da collegare a raso e senza discontinuità alle pavimentazioni adiacenti, con cordolo laterale, incluse demolizioni e ripristini. P. longitudinale max 5% (8% in caso di impossibilità), priva di p. trasversale, h. cordolo 10 cm.	
		Eventuali indicazioni esecutive	

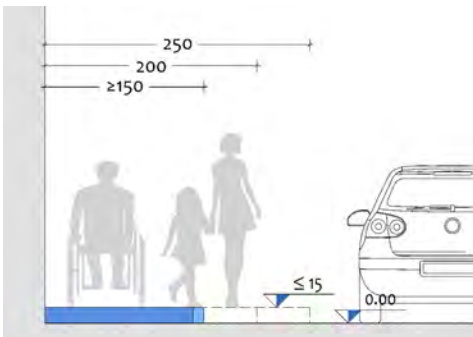


Costo stimato	<b>€ 0,00</b>
---------------	---------------

Nota 1:	Nota 2:	Priorità	<b>ALTA</b>
Criticità risolta in:	<b>183</b>	Include:	

 Comune di RAGOGNA	Ambito	<b>URBANO</b>	Scheda  <b>186</b>	
	Localizzazione	San Giacomo - capoluogo		Civico
	Denominazione	Roma, via		Livello


<b>RILIEVO</b>	Criticita'	1.03_Percorso con larghezza inferiore a 90 cm	
		Quantita'	
		Lunghezza	m 4,00
		Larghezza	m 0,78
		Altezza/Dislivello	
Pend. L		Pend. T	
Annotazioni (max 200 caratteri spazi inclusi)			

<b>PROGETTO</b>	Descrizione intervento (max 400 caratteri spazi inclusi)	Allargamento del marciapiedi o del percorso a raso, da raccordare a raso e senza discontinuità alle pavimentazioni adiacenti, delimitato lungo la carreggiata da cordolo a contrasto cromatico, incluse demolizioni e ripristini. Larghezza min 150 cm, p. trasversale max 1,5%, dislivello da sede stradale max 15 cm.	
		Eventuali indicazioni esecutive	In corrispondenza del restringimento puntuale è ammessa la riduzione della larghezza fino a 90 cm.

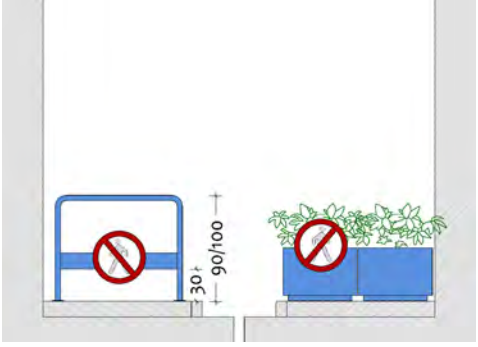
	Costo stimato	<b>€ 0,00</b>
---	---------------	---------------

Nota 1:	Nota 2:	Priorità <b>ALTA</b>
Criticità risolta in: <b>183</b>	Include:	

<b>PIANO DI ELIMINAZIONE DELLE BARRIERE ARCHITETTONICHE</b>	Data rilevamento:
redatto da: arch. Francesco Casola e arch. Erica Gaiatto	<b>19/06/2023</b>

 Comune di RAGOGNA	Ambito	<b>URBANO</b>	Scheda  <b>187</b>	
	Localizzazione	San Giacomo - capoluogo		Civico
	Denominazione	Roma, via		Livello

<b>RILIEVO</b>	Criticita'	3.02_Gradino (dislivello superiore a 2,5 cm)	
		Quantita'	
		Lunghezza	m 0,70
		Larghezza	
		Altezza/Dislivello	cm 16
Pend. L	Pend. T		
Annotazioni (max 200 caratteri spazi inclusi)			


<b>PROGETTO</b>	Descrizione intervento (max 400 caratteri spazi inclusi)	Posa di transenna, fioriera od altro elemento invalicabile per segnalare l'interruzione del percorso pedonale, compresa segnaletica verticale, incluse demolizioni e ripristini.	
		Eventuali indicazioni esecutive	

					
---	---	---	---	---	---

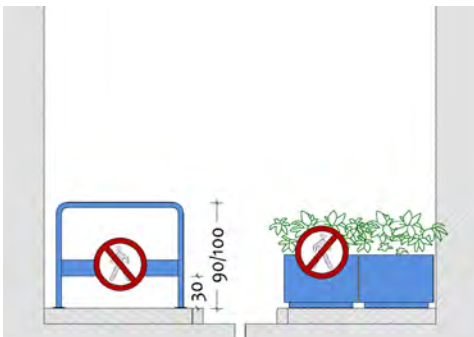
Costo stimato	<b>€ 0,00</b>
---------------	---------------

Nota 1:	Nota 2:	Priorità <b>ALTA</b>
Criticità risolta in: <b>188</b>	Include:	



 <b>Comune di RAGOGNA</b>	Ambito	<b>URBANO</b>	Scheda  <b>188</b>	
	Localizzazione	San Giacomo - capoluogo		Civico
	Denominazione	Roma, via		Livello

<b>RILIEVO</b>	Criticita'	1.01_Percorso o marciapiede non presente o con larghezza inferiore a 40 cm	
		Quantita'	
		Lunghezza	
		Larghezza	
		Altezza/Dislivello	
Pend. L	Pend. T		
Annotazioni (max 200 caratteri spazi inclusi) <b>Si segnala l'alta velocità dei veicoli in transito.</b>			


<b>PROGETTO</b>	Descrizione intervento (max 400 caratteri spazi inclusi)	Posa di transenna, fioriera od altro elemento invalicabile per segnalare l'interruzione del percorso pedonale, compresa segnaletica verticale, incluse demolizioni e ripristini.	
		Eventuali indicazioni esecutive <b>Interruzione del percorso pedonale. Data la larghezza della strada si ritiene di rendere accessibile il marciapiedi lungo il lato opposto.</b>	



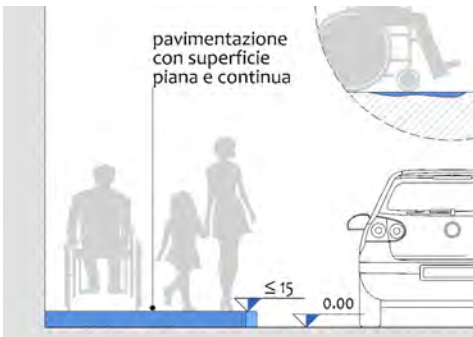
Costo stimato
<b>€ 750,00</b>

Nota 1:	Nota 2:	Priorità <b>ALTA</b>
Criticità risolta in:	Include: <b>187</b>	

<b>PIANO DI ELIMINAZIONE DELLE BARRIERE ARCHITETTONICHE</b> redatto da: arch. Francesco Casola e arch. Erica Gaiatto	Data rilevamento: <b>19/06/2023</b>
---	--

 Comune di RAGOGNA	Ambito	<b>URBANO</b>	Scheda  <b>189</b>	
	Localizzazione	San Giacomo - capoluogo		Civico
	Denominazione	Roma, via		Livello


<b>RILIEVO</b>	Criticita'	2.01_Pavimentazione non complanare per: sconnessioni / deformazioni / rotture		
		Quantita'		
		Lunghezza	m 145,00	
		Larghezza	m 1,50	
		Altezza/Dislivello		
		Pend. L	4,0 %	Pend. T
Annotazioni (max 200 caratteri spazi inclusi)				


<b>PROGETTO</b>	Descrizione intervento (max 400 caratteri spazi inclusi)	Demolizione del marciapiedi e sua ricostruzione, in cls architettonico, delimitato lungo la carreggiata da cordolo a contrasto cromatico, incluse demolizioni e ripristini. Larghezza min 150 cm, p. trasversale max 1,5%, dislivello da sede stradale max 15 cm. Eventuali rampe di raccordo devono essere conformi alle prescrizioni dell'Abaco.	
		Eventuali indicazioni esecutive	

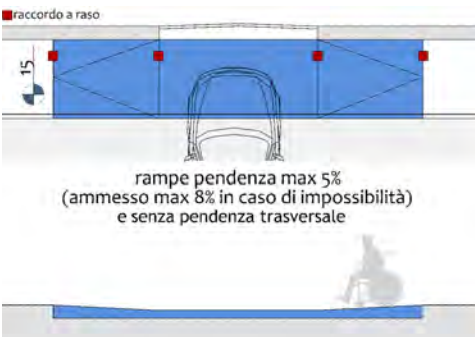


Costo stimato  
**€ 34.365,00**

Nota 1:	Nota 2:	Priorità	<b>MEDIA</b>
Criticità risolta in:	Include:	<b>190, 191, 194</b>	

 Comune di RAGOGNA	Ambito	<b>URBANO</b>	Scheda  <b>190</b>	
	Localizzazione	San Giacomo - capoluogo		Civico 28
	Denominazione	Roma, via		Livello

<b>RILIEVO</b>	Criticita'	1.12_Percorso con pendenze dovute a passo carraio		
		Quantita'		
		Lunghezza	m 7,00	
		Larghezza	m 1,50	
		Altezza/Dislivello		
Pend. L	21,7 %	Pend. T	9,4 %	
Annotazioni (max 200 caratteri spazi inclusi)				


<b>PROGETTO</b>	Descrizione intervento (max 400 caratteri spazi inclusi)	Demolizione del tratto di percorso con pendenze dovute a passo carraio e realizzazione, in cls architettonico, di area in piano posta alla quota stradale e di 2 rampe laterali, da raccordare a raso e senza discontinuità alle pavimentazioni adiacenti, incluse demolizioni e ripristini. Rampe con p. long. max 5% (8% in caso di impossibilità), prive di p. trasversale.	
		Eventuali indicazioni esecutive	



Costo stimato	<b>€ 0,00</b>
---------------	---------------

Nota 1:	Nota 2:	Priorità	<b>ALTA</b>
Criticità risolta in:	189	Include:	

<b>PIANO DI ELIMINAZIONE DELLE BARRIERE ARCHITETTONICHE</b> redatto da: arch. Francesco Casola e arch. Erica Gaiatto	Data rilevamento: <b>19/06/2023</b>
---	--

 Comune di RAGOGNA	Ambito	<b>URBANO</b>	Scheda  <b>191</b>	
	Localizzazione	San Giacomo - capoluogo		Civico 26
	Denominazione	Roma, via		Livello

<b>RILIEVO</b>	Criticita'	1.12_Percorso con pendenze dovute a passo carraio	
		Quantita'	
		Lunghezza	m 5,00
		Larghezza	m 1,55
		Altezza/Dislivello	
Pend. L	Pend. T	20,0 %	
Annotazioni (max 200 caratteri spazi inclusi)			


<b>PROGETTO</b>	Descrizione intervento (max 400 caratteri spazi inclusi)	Demolizione del tratto di percorso con pendenze dovute al passo carraio, realizzazione, in cls architettonico, di marciapiedi in continuit� con i tratti adiacenti e, lungo la carreggiata, di rampa carrabile in cls con larghezza max 30 cm, incluse demolizioni e ripristini. Larghezza percorso min 120 cm, p. trasversale max 1,5%.	
		Eventuali indicazioni esecutive	



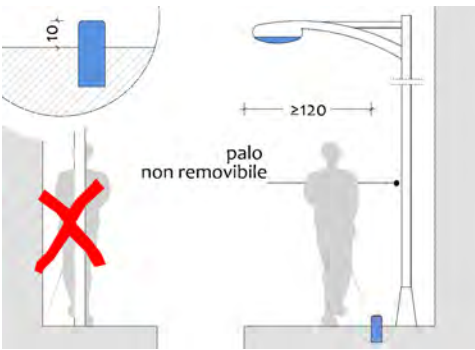
Costo stimato	<b>€ 0,00</b>
---------------	---------------

Nota 1:	Nota 2:	Priorit�	<b>ALTA</b>
Criticita' risolta in:	<b>189</b>	Include:	

<b>PIANO DI ELIMINAZIONE DELLE BARRIERE ARCHITETTONICHE</b> redatto da: arch. Francesco Casola e arch. Erica Gaiatto	Data rilevamento: <b>19/06/2023</b>
---	--

 <b>Comune di RAGOGNA</b>	Ambito	<b>URBANO</b>	Scheda  <b>192</b>	
	Localizzazione	San Giacomo - capoluogo		Civico
	Denominazione	Roma, via		Livello


<b>RILIEVO</b>	Criticità' <b>6.07_Ostacolo costituito da palo della pubblica illuminazione, palo di reti tecnologiche o impianto semaforico</b>		
		Quantità'	
		Lunghezza	
		Larghezza	
		Altezza/Dislivello	
Pend. L		Pend. T	
Annotazioni (max 200 caratteri spazi inclusi)			

<b>PROGETTO</b>	Descrizione intervento (max 400 caratteri spazi inclusi) <b>Presegnalazione dell'ostacolo che non può essere rimosso mediante posa di cordolo in pietra a contrasto cromatico rispetto alla pavimentazione, incluse demolizioni e ripristini. Altezza 10 cm dalla quota della pavimentazione, larghezza libera del percorso min 120 cm.</b>		
		Eventuali indicazioni esecutive <b>Valutare la modalità di intervento anche in base all'eventuale presenza di chiusino.</b>	

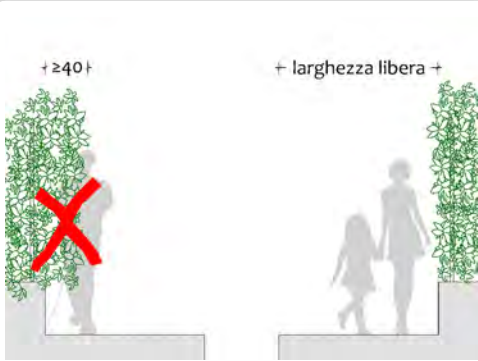
	Costo stimato <b>€ 435,00</b>
---	----------------------------------





Nota 1:	Nota 2:	Priorità <b>MEDIA</b>
Criticità risolta in:	Include:	

<b>PIANO DI ELIMINAZIONE DELLE BARRIERE ARCHITETTONICHE</b> redatto da: arch. Francesco Casola e arch. Erica Gaiatto	Data rilevamento: <b>19/06/2023</b>
---	--

 Comune di RAGOGNA	Ambito	<b>URBANO</b>	Scheda  <b>193</b>	
	Localizzazione	San Giacomo - capoluogo		Civico
	Denominazione	Roma, via		Livello

<b>RILIEVO</b>	Criticita'	6.04_Ostacolo costituito da vegetazione	
		Quantita'	
		Lunghezza	
		Larghezza	
		Altezza/Dislivello	
		Pend. L	Pend. T
Annotazioni (max 200 caratteri spazi inclusi)			


<b>PROGETTO</b>	Descrizione intervento (max 400 caratteri spazi inclusi)	Potatura delle fronde che valicano il bordo delle aiuole o l'area di pertinenza degli edifici, pubblici o privati, invadendo il percorso pedonale e riducendone la larghezza. Si suggerisce l'attivazione di una procedura di monitoraggio periodico con comunicazione al proprietario per sollecitare l'esecuzione dell'intervento.	
		Eventuali indicazioni esecutive	

     	<b>MANUTENZIONE ORDINARIA</b>	Costo stimato <b>€ 75,00</b>
---	-------------------------------	---------------------------------

Nota 1:	Nota 2:	Priorità <b>BASSA</b>
Criticità risolta in:	Include:	







<b>PIANO DI ELIMINAZIONE DELLE BARRIERE ARCHITETTONICHE</b> redatto da: arch. Francesco Casola e arch. Erica Gaiatto	Data rilevamento: <b>19/06/2023</b>
---	--



 Comune di RAGOGNA	Ambito	<b>URBANO</b>	Scheda  <b>194</b>	
	Localizzazione	San Giacomo - capoluogo		Civico
	Denominazione	Roma, via		Livello


<b>RILIEVO</b>	Criticita'	1.12_Percorso con pendenze dovute a passo carraio		
		Quantita'		
		Lunghezza	m 6,00	
		Larghezza	m 1,55	
		Altezza/Dislivello		
Pend. L	Pend. T	21,7 %		
Annotazioni (max 200 caratteri spazi inclusi)				

<b>PROGETTO</b>	Descrizione intervento (max 400 caratteri spazi inclusi)	Demolizione del tratto di percorso con pendenze dovute al passo carraio, realizzazione, in cls architettonico, di marciapiedi in continuit� con i tratti adiacenti e, lungo la carreggiata, di rampa carrabile in cls con larghezza max 30 cm, incluse demolizioni e ripristini. Larghezza percorso min 120 cm, p. trasversale max 1,5%.	
		Eventuali indicazioni esecutive	

     	Costo stimato <b>€ 0,00</b>
---	--------------------------------






Nota 1:	Nota 2:	Priorit�	<b>ALTA</b>
Criticita' risolta in:	<b>189</b>	Include:	

<b>PIANO DI ELIMINAZIONE DELLE BARRIERE ARCHITETTONICHE</b> redatto da: arch. Francesco Casola e arch. Erica Gaiatto	Data rilevamento: <b>19/06/2023</b>
---	--

 Comune di RAGOGNA	Ambito	<b>URBANO</b>	Scheda  <b>195</b>	
	Localizzazione	San Giacomo - capoluogo		Civico
	Denominazione	Roma, via		Livello


<b>RILIEVO</b>	Criticita'	2.04_Chiusino, caditoia, griglia, ecc. non a raso rispetto alla pavimentazione	
		Quantita'	
		Lunghezza	
		Larghezza	
		Altezza/Dislivello	
		Pend. L	Pend. T
Annotazioni (max 200 caratteri spazi inclusi)			

<b>PROGETTO</b>	Descrizione intervento (max 400 caratteri spazi inclusi)	Modifica al pozzetto o ad altro manufatto di supporto al fine di riposizionare chiusino, caditoia o griglia a raso rispetto alla quota della pavimentazione, incluso il rifacimento della superficie circostante per il raccordo a raso e senza discontinuità alle pavimentazioni adiacenti.	
		Eventuali indicazioni esecutive	

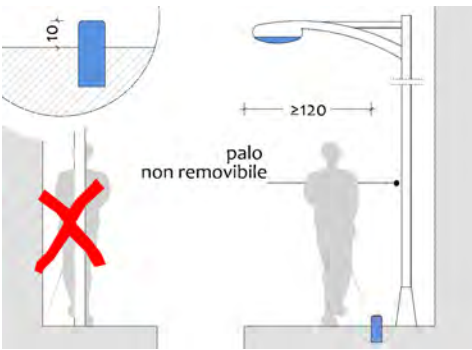
     	<b>MANUTENZIONE ORDINARIA</b>	Costo stimato <b>€ 315,00</b>
---	-------------------------------	----------------------------------

Nota 1:	Nota 2:	Priorità	<b>BASSA</b>
Criticità risolta in:	Include:		

<b>PIANO DI ELIMINAZIONE DELLE BARRIERE ARCHITETTONICHE</b> redatto da: arch. Francesco Casola e arch. Erica Gaiatto	Data rilevamento: <b>19/06/2023</b>
---	--

 Comune di RAGOGNA	Ambito	<b>URBANO</b>	Scheda  <b>196</b>	
	Localizzazione	San Giacomo - capoluogo		Civico
	Denominazione	Roma, via		Livello


<b>RILIEVO</b>	Criticita'	6.07_Ostacolo costituito da palo della pubblica illuminazione, palo di reti tecnologiche o impianto semaforico	
		Quantita'	
		Lunghezza	
		Larghezza	
		Altezza/Dislivello	
Pend. L	Pend. T		
Annotazioni (max 200 caratteri spazi inclusi)			

<b>PROGETTO</b>	Descrizione intervento (max 400 caratteri spazi inclusi)	Presegnalazione dell'ostacolo che non può essere rimosso mediante posa di cordolo in pietra a contrasto cromatico rispetto alla pavimentazione, incluse demolizioni e ripristini. Altezza 10 cm dalla quota della pavimentazione, larghezza libera del percorso min 120 cm.	
		Eventuali indicazioni esecutive	Valutare la modalità di intervento anche in base all'eventuale presenza di chiusino.

--	--	--	--	--	--

Costo stimato
<b>€ 435,00</b>

Nota 1:	Nota 2:	Priorità	<b>MEDIA</b>
Criticità risolta in:	Include:		

 Comune di RAGOGNA	Ambito	<b>URBANO</b>	Scheda  <b>197</b>	
	Localizzazione	San Giacomo - capoluogo		Civico
	Denominazione	Roma, via		Livello

<b>RILIEVO</b>	Criticita'	1.12_Percorso con pendenze dovute a passo carraio	
		Quantita'	
		Lunghezza	m 7,00
		Larghezza	m 1,50
		Altezza/Dislivello	
Pend. L	15,4 %	Pend. T	13,4 %
Annotazioni (max 200 caratteri spazi inclusi)			


<b>PROGETTO</b>	Descrizione intervento (max 400 caratteri spazi inclusi)	Demolizione del tratto di percorso con pendenze dovute al passo carraio, realizzazione, in cls architettonico, di marciapiedi in continuit� con i tratti adiacenti e, lungo la carreggiata, di rampa carrabile in cls con larghezza max 30 cm, incluse demolizioni e ripristini. Larghezza percorso min 120 cm, p. trasversale max 1,5%.	
		Eventuali indicazioni esecutive	



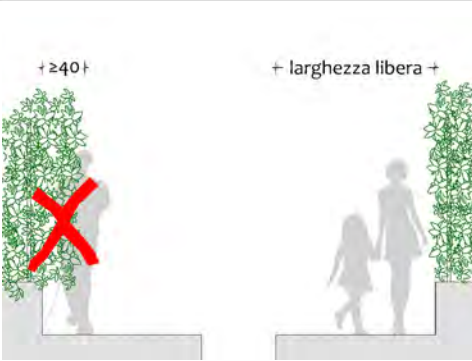
Costo stimato
<b>€ 2.745,00</b>

Nota 1:	Nota 2:	Priorit�	<b>ALTA</b>
Criticita' risolta in:	Include:		

<b>PIANO DI ELIMINAZIONE DELLE BARRIERE ARCHITETTONICHE</b> redatto da: arch. Francesco Casola e arch. Erica Gaiatto	Data rilevamento: <b>19/06/2023</b>
---	--

 Comune di RAGOGNA	Ambito	<b>URBANO</b>	Scheda  <b>198</b>	
	Localizzazione	San Giacomo - capoluogo		Civico
	Denominazione	Roma, via		Livello

<b>RILIEVO</b>	Criticita'	6.04_Ostacolo costituito da vegetazione	
		Quantita'	
		Lunghezza	
		Larghezza	
		Altezza/Dislivello	
		Pend. L	Pend. T
Annotazioni (max 200 caratteri spazi inclusi)			


<b>PROGETTO</b>	Descrizione intervento (max 400 caratteri spazi inclusi)	Potatura delle fronde che valicano il bordo delle aiuole o l'area di pertinenza degli edifici, pubblici o privati, invadendo il percorso pedonale e riducendone la larghezza. Si suggerisce l'attivazione di una procedura di monitoraggio periodico con comunicazione al proprietario per sollecitare l'esecuzione dell'intervento.	
		Eventuali indicazioni esecutive	



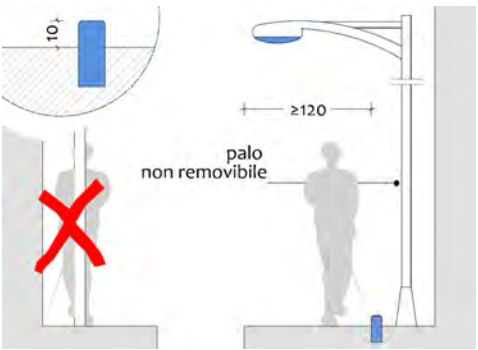
Costo stimato
<b>€ 75,00</b>


Nota 1: <b>Proprietà privata ad uso pubblico</b>	Nota 2:	Priorità <b>ALTA</b>
Criticità risolta in:	Include:	

<b>PIANO DI ELIMINAZIONE DELLE BARRIERE ARCHITETTONICHE</b> redatto da: arch. Francesco Casola e arch. Erica Gaiatto	Data rilevamento: <b>19/06/2023</b>
---	--

 Comune di RAGOGNA	Ambito	<b>URBANO</b>	Scheda  <b>199</b>	
	Localizzazione	San Giacomo - capoluogo		Civico
	Denominazione	Roma, via		Livello

<b>RILIEVO</b>	Criticità' <b>6.07_Ostacolo costituito da palo della pubblica illuminazione, palo di reti tecnologiche o impianto semaforico</b>	
		Quantità'
		Lunghezza
		Larghezza
		Altezza/Dislivello
		Pend. L
Annotazioni (max 200 caratteri spazi inclusi)		


<b>PROGETTO</b>	Descrizione intervento (max 400 caratteri spazi inclusi) <b>Presegnalazione dell'ostacolo che non può essere rimosso mediante posa di cordolo in pietra a contrasto cromatico rispetto alla pavimentazione, incluse demolizioni e ripristini. Altezza 10 cm dalla quota della pavimentazione, larghezza libera del percorso min 120 cm.</b>	
		Eventuali indicazioni esecutive

	Costo stimato <b>€ 435,00</b>
---	----------------------------------

Nota 1:	Nota 2:	Priorità <b>MEDIA</b>
Criticità risolta in:	Include:	


<b>PIANO DI ELIMINAZIONE DELLE BARRIERE ARCHITETTONICHE</b> redatto da: arch. Francesco Casola e arch. Erica Gaiatto	Data rilevamento: <b>19/06/2023</b>
---	--




 <b>Comune di RAGOGNA</b>	Ambito	<b>URBANO</b>	Scheda  <b>200</b>	
	Localizzazione	San Giacomo - capoluogo		Civico
	Denominazione	Roma, via		Livello

<b>RILIEVO</b>	Criticità' <b>6.07_Ostacolo costituito da palo della pubblica illuminazione, palo di reti tecnologiche o impianto semaforico</b>	
		Quantità'
		Lunghezza
		Larghezza
		Altezza/Dislivello
		Pend. L
Annotazioni (max 200 caratteri spazi inclusi)		

<b>PROGETTO</b>	Descrizione intervento (max 400 caratteri spazi inclusi) <b>Presegnalazione dell'ostacolo che non può essere rimosso mediante posa di cordolo in pietra a contrasto cromatico rispetto alla pavimentazione, incluse demolizioni e ripristini. Altezza 10 cm dalla quota della pavimentazione, larghezza libera del percorso min 120 cm.</b>	
		Eventuali indicazioni esecutive

	Costo stimato <b>€ 435,00</b>
---	----------------------------------

Nota 1:	Nota 2:	Priorità <b>MEDIA</b>
Criticità risolta in:	Include:	

 Comune di RAGOGNA	Ambito	<b>URBANO</b>	Scheda  <b>201</b>	
	Localizzazione	San Giacomo - capoluogo		Civico
	Denominazione	Roma, via		Livello


<b>RILIEVO</b>	Criticità' <b>2.01_Pavimentazione non complanare per: sconnessioni / deformazioni / rotture</b>	
		Quantità'
		Lunghezza
		Larghezza
		Altezza/Dislivello
		Pend. L
Annotazioni (max 200 caratteri spazi inclusi)		

<b>PROGETTO</b>	Descrizione intervento (max 400 caratteri spazi inclusi) <b>Demolizione e ricostruzione puntuale della pavimentazione e, quando necessario, del sottofondo, per ripristinare la planarità e la continuità del piano di calpestio, da raccordare a raso e senza discontinuità alle pavimentazioni adiacenti, incluse demolizioni e ripristini.</b>	
	 <p>ripristino della continuità della pavimentazione (ammessi risalti &lt; 2 mm)</p>	Eventuali indicazioni esecutive



Costo stimato <b>€ 375,00</b>
----------------------------------

Nota 1:	Nota 2:	Priorità <b>ALTA</b>
Criticità risolta in:	Include:	

 Comune di RAGOGNA	Ambito	<b>URBANO</b>	Scheda  <b>202</b>	
	Localizzazione	San Giacomo - capoluogo		Civico
	Denominazione	Roma, via		Livello

<b>RILIEVO</b>	Criticita'	3.05_Gradini dovuti a passo carraio	
		Quantita'	
		Lunghezza	m 10,00
		Larghezza	m 1,50
		Altezza/Dislivello	cm 5
		Pend. L	Pend. T
Annotazioni (max 200 caratteri spazi inclusi)			


<b>PROGETTO</b>	Descrizione intervento (max 400 caratteri spazi inclusi)	Raccordo dei tratti di percorso o marciapiedi interrotti da passo carraio mediante prolungamento del marciapiedi, in cls, eliminazione dell'eventuale margine arrotondato, realizzazione di rampe carrabili di raccordo alla sede stradale laterali al percorso, incluse demolizioni e ripristini. Larghezza min 150 cm, p. trasversale max 1,5%.	
		Eventuali indicazioni esecutive	



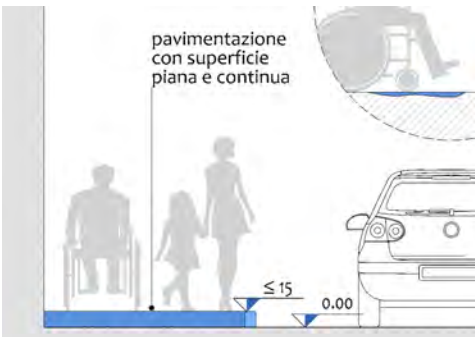
Costo stimato
<b>€ 2.445,00</b>




Nota 1:	Nota 2:	Priorità <b>ALTA</b>
Criticità risolta in:	Include:	

<b>PIANO DI ELIMINAZIONE DELLE BARRIERE ARCHITETTONICHE</b> redatto da: arch. Francesco Casola e arch. Erica Gaiatto	Data rilevamento: <b>19/06/2023</b>
---	--


 Comune di RAGOGNA	Ambito	<b>URBANO</b>	Scheda  <b>203</b>	
	Localizzazione	San Giacomo - capoluogo		Civico
	Denominazione	Roma, via		Livello

<b>RILIEVO</b>	Criticità' 2.01_Pavimentazione non complanare per: sconnessioni / deformazioni / rotture		
		Quantità'	
		Lunghezza	m 73,00
		Larghezza	m 1,65
		Altezza/Dislivello	
		Pend. L	4,0 %
Annotazioni (max 200 caratteri spazi inclusi)			

<b>PROGETTO</b>	Descrizione intervento (max 400 caratteri spazi inclusi) Demolizione del marciapiedi e sua ricostruzione, in cls architettonico, delimitato lungo la carreggiata da cordolo a contrasto cromatico, incluse demolizioni e ripristini. Larghezza min 150 cm, p. trasversale max 1,5%, dislivello da sede stradale max 15 cm. Eventuali rampe di raccordo devono essere conformi alle prescrizioni dell'Abaco.		
		Eventuali indicazioni esecutive Valutare, a seguito del rilievo, il ridisegno della sezione longitudinale con livellette ed aree in piano.	


     	Costo stimato <b>€ 19.031,00</b>
---	-------------------------------------

Nota 1:	Nota 2:	Priorità <b>MEDIA</b>
Criticità risolta in:	Include:	

 Comune di RAGOGNA	Ambito	<b>URBANO</b>	Scheda  <b>204</b>	
	Localizzazione	San Giacomo - capoluogo		Civico
	Denominazione	Roma, via		Livello


<b>RILIEVO</b>	Criticità' 6.07_Ostacolo costituito da palo della pubblica illuminazione, palo di reti tecnologiche o impianto semaforico	
		Quantità'
		Lunghezza
		Larghezza
		Altezza/Dislivello
		Pend. L
Annotazioni (max 200 caratteri spazi inclusi)		

<b>PROGETTO</b>	Descrizione intervento (max 400 caratteri spazi inclusi) Presegnalazione dell'ostacolo che non può essere rimosso mediante posa di cordolo in pietra a contrasto cromatico rispetto alla pavimentazione, incluse demolizioni e ripristini. Altezza 10 cm dalla quota della pavimentazione, larghezza libera del percorso min 120 cm.	
		Eventuali indicazioni esecutive Valutare la modalità di intervento anche in base all'eventuale presenza di chiusino.

	Costo stimato <b>€ 435,00</b>
---	----------------------------------







Nota 1:	Nota 2:	Priorità <b>MEDIA</b>
Criticità risolta in:	Include:	

<b>PIANO DI ELIMINAZIONE DELLE BARRIERE ARCHITETTONICHE</b> redatto da: arch. Francesco Casola e arch. Erica Gaiatto	Data rilevamento: <b>19/06/2023</b>
---	--

 Comune di RAGOGNA	Ambito	<b>URBANO</b>	Scheda  <b>205</b>	
	Localizzazione	San Giacomo - capoluogo		Civico
	Denominazione	Roma, via		Livello

<b>RILIEVO</b>	Criticità' 2.01_Pavimentazione non complanare per: sconnessioni / deformazioni / rotture		
		Quantità'	
		Lunghezza	m 1,00
		Larghezza	m 1,65
		Altezza/Dislivello	
		Pend. L	Pend. T
Annotazioni (max 200 caratteri spazi inclusi)			


<b>PROGETTO</b>	Descrizione intervento (max 400 caratteri spazi inclusi) Demolizione e ricostruzione della pavimentazione, in materiale analogo all'esistente e con piano di posa in cls, per ripristinare la planarità e la continuità del piano di calpestio, da raccordare a raso e senza discontinuità alle pavimentazioni adiacenti, incluse demolizioni e ripristini. P. trasversale max 1,5%. Eventuali rampe di raccordo devono essere conformi alle prescrizioni dell'Abaco.	
		Eventuali indicazioni esecutive

						Costo stimato <b>€ 620,00</b>
---	---	---	---	---	---	----------------------------------

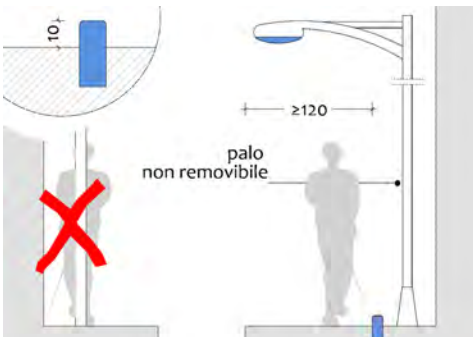
Nota 1:	Nota 2:	Priorità	<b>ALTA</b>
Criticità risolta in:	Include:		

<b>PIANO DI ELIMINAZIONE DELLE BARRIERE ARCHITETTONICHE</b> redatto da: arch. Francesco Casola e arch. Erica Gaiatto	Data rilevamento: <b>19/06/2023</b>
---	--



 Comune di RAGOGNA	Ambito	<b>URBANO</b>	Scheda  <b>206</b>	
	Localizzazione	San Giacomo - capoluogo		Civico
	Denominazione	Roma, via		Livello


<b>RILIEVO</b>	Criticità' 6.07_Ostacolo costituito da palo della pubblica illuminazione, palo di reti tecnologiche o impianto semaforico	
		Quantità'
		Lunghezza
		Larghezza
		Altezza/Dislivello
		Pend. L
Annotazioni (max 200 caratteri spazi inclusi)		

<b>PROGETTO</b>	Descrizione intervento (max 400 caratteri spazi inclusi) Presegnalazione dell'ostacolo che non può essere rimosso mediante posa di cordolo in pietra a contrasto cromatico rispetto alla pavimentazione, incluse demolizioni e ripristini. Altezza 10 cm dalla quota della pavimentazione, larghezza libera del percorso min 120 cm.	
		Eventuali indicazioni esecutive Valutare la modalità di intervento anche in base all'eventuale presenza di chiusino.

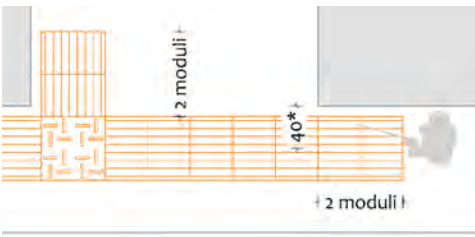
	Costo stimato <b>€ 435,00</b>
---	----------------------------------




Nota 1:	Nota 2:	Priorità <b>MEDIA</b>
Criticità risolta in:	Include:	

<b>PIANO DI ELIMINAZIONE DELLE BARRIERE ARCHITETTONICHE</b> redatto da: arch. Francesco Casola e arch. Erica Gaiatto	Data rilevamento: <b>19/06/2023</b>
---	--

 Comune di RAGOGNA	Ambito	<b>URBANO</b>	Scheda  <b>207</b>	
	Localizzazione	San Giacomo - capoluogo		Civico
	Denominazione	Roma, via		Livello


<b>RILIEVO</b>	Criticita'	7.01_Guida per orientamento non presente	
		Quantita'	
		Lunghezza	m 18,00
		Larghezza	
		Altezza/Dislivello	
		Pend. L	Pend. T
Annotazioni (max 200 caratteri spazi inclusi)			

<b>PROGETTO</b>	Descrizione intervento (max 400 caratteri spazi inclusi) Posa di moduli tattilo-plantari codice "direzione rettilinea" e, se richiesto dal contesto, "incrocio" o "svolta obbligata", in cls ed a contrasto cromatico rispetto alla pavimentazione, posati a raso e senza discontinuità rispetto alle pavimentazioni adiacenti, incluse demolizioni e ripristini. Larghezza moduli 60 cm, prolungamento di 2 moduli paralleli alla guida naturale.		
		Eventuali indicazioni esecutive Progettare il percorso tattilo plantare integrando l'intercettazione dell'attraversamento.	
	* valutare posa con bordo a 40 cm dalla guida naturale in funzione delle caratteristiche del contesto		

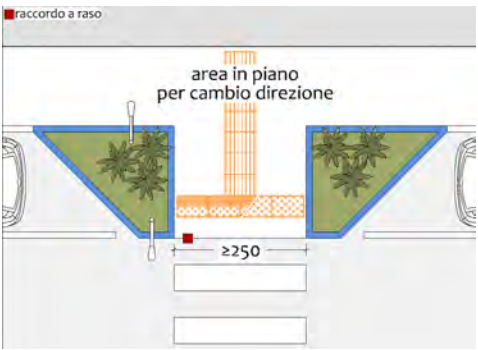
     	Costo stimato <b>€ 1.620,00</b>
---	------------------------------------

Nota 1:	Nota 2:	Priorità <b>ALTA</b>
Criticità risolta in:	Include:	

<b>PIANO DI ELIMINAZIONE DELLE BARRIERE ARCHITETTONICHE</b> redatto da: arch. Francesco Casola e arch. Erica Gaiatto	Data rilevamento: <b>19/06/2023</b>
---	--

 <b>Comune di RAGOGNA</b>	Ambito	<b>URBANO</b>	Scheda  <b>208</b>	
	Localizzazione	San Giacomo - capoluogo		Civico
	Denominazione	Roma, via		Livello


<b>RILIEVO</b>	Criticita'	7.02_Segnaletica tattilo-plantare per attraversamento non presente	
		Quantita'	
		Lunghezza	m 6,00
	Larghezza		
	Altezza/Dislivello		
Pend. L	Pend. T		
Annotazioni (max 200 caratteri spazi inclusi)			

<b>PROGETTO</b>	Descrizione intervento (max 400 caratteri spazi inclusi)	Posa di moduli tattilo-plantari codice "direzione rettilinea" e "pericolo valicabile" (o "arresto pericolo" se concordato con le Associazioni Locali di riferimento) in cls ed a contrasto cromatico rispetto alla pavimentazione, posati a raso e senza discontinuità rispetto alle pavimentazioni adiacenti, incluse demolizioni e ripristini. Larghezza moduli 60/40 cm.	
		Eventuali indicazioni esecutive	

					
---	---	---	---	---	---


Costo stimato
<b>€ 540,00</b>

Nota 1:	Nota 2:	Priorità <b>ALTA</b>
Criticità risolta in:	Include:	

 Comune di RAGOGNA	Ambito	<b>URBANO</b>	Scheda  <b>209</b>	
	Localizzazione	San Giacomo - capoluogo		Civico
	Denominazione	Roma, via		Livello


<b>RILIEVO</b>	Criticita'	3.02_Gradino (dislivello superiore a 2,5 cm)		
		Quantita'		
		Lunghezza	m 2,50	
		Larghezza		
		Altezza/Dislivello	cm 9	
		Pend. L	Pend. T	
Annotazioni (max 200 caratteri spazi inclusi)				

<b>PROGETTO</b>	Descrizione intervento (max 400 caratteri spazi inclusi)	Demolizione di parte del marciapiedi e realizzazione, in cls architettonico, di area in piano antistante l'attraversamento, posta alla medesima quota e con pari larghezza, e di rampe laterali, da raccordare a raso e senza discontinuità alle pavimentazioni adiacenti, incluse demolizioni e ripristini. Rampe con p. longitudinale max 5% (8% in caso di impossibilità), prive di p. trasversale.	
		Eventuali indicazioni esecutive	Compresa la demolizione del margine arrotondato e la sua ricostruzione con lati tra loro ortogonali, da dettagliare secondo le caratteristiche del contesto.


	Costo stimato <b>€ 1.975,00</b>
---	------------------------------------







Nota 1:	Nota 2:	Priorità	<b>ALTA</b>
Criticità risolta in:	Include:		

<b>PIANO DI ELIMINAZIONE DELLE BARRIERE ARCHITETTONICHE</b> redatto da: arch. Francesco Casola e arch. Erica Gaiatto	Data rilevamento: <b>19/06/2023</b>
---	--

 <b>Comune di RAGOGNA</b>	Ambito	<b>URBANO</b>	Scheda  <b>210</b>	
	Localizzazione	San Giacomo - capoluogo		Civico
	Denominazione	Roma, via		Livello


<b>RILIEVO</b>	Criticità' <b>8.04_Attraversamento pedonale con segnaletica non visibile o non presente</b>		
		Quantità'	
		Lunghezza	m 9,00
		Larghezza	
		Altezza/Dislivello	
		Pend. L	Pend. T
Annotazioni (max 200 caratteri spazi inclusi) <b>Segnaletica orizzontale.</b>			


<b>PROGETTO</b>	Descrizione intervento (max 400 caratteri spazi inclusi) <b>Realizzazione di segnaletica orizzontale (zebratura) nel rispetto delle prescrizioni del Codice della Strada e del suo Regolamento.</b>	
		Eventuali indicazioni esecutive

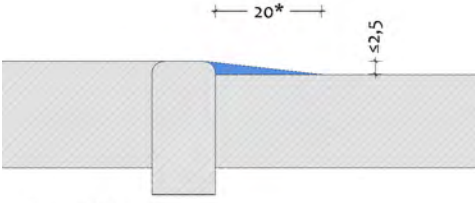
     	<b>MANUTENZIONE ORDINARIA</b>	Costo stimato <b>€ 225,00</b>
---	-------------------------------	----------------------------------

Nota 1:	Nota 2:	Priorità <b>MEDIA</b>
Criticità risolta in:	Include:	

<b>PIANO DI ELIMINAZIONE DELLE BARRIERE ARCHITETTONICHE</b> redatto da: arch. Francesco Casola e arch. Erica Gaiatto	Data rilevamento: <b>19/06/2023</b>
---	--

 Comune di RAGOGNA	Ambito	<b>URBANO</b>	Scheda  <b>211</b>	
	Localizzazione	San Giacomo - capoluogo		Civico 8
	Denominazione	Roma, via		Livello

<b>RILIEVO</b>	Criticita'	3.01_Dislivello fino a 2,5 cm	
		Quantita'	
		Lunghezza	m 2,50
		Larghezza	
		Altezza/Dislivello	
Pend. L	Pend. T		
Annotazioni (max 200 caratteri spazi inclusi)			

<b>PROGETTO</b>	Descrizione intervento (max 400 caratteri spazi inclusi)	Realizzazione di raccordo tra le pavimentazioni mediante rifacimento, in medesimo materiale, della fascia di contatto per collegare a raso e senza discontinuità le pavimentazioni adiacenti, incluse demolizioni e ripristini. Lunghezza come intera fascia di contatto, larghezza min 20 cm, privo di p. trasversale.	
	 <p>*misura indicativa</p>	Eventuali indicazioni esecutive	




Costo stimato	<b>€ 0,00</b>
---------------	---------------


Nota 1:	Nota 2:	Priorità	<b>BASSA</b>
Criticità risolta in:	<b>213</b>	Include:	

<b>PIANO DI ELIMINAZIONE DELLE BARRIERE ARCHITETTONICHE</b> redatto da: arch. Francesco Casola e arch. Erica Gaiatto	Data rilevamento: <b>19/06/2023</b>
---	--



 <b>Comune di RAGOGNA</b>	Ambito	<b>URBANO</b>	Scheda  <b>212</b>	
	Localizzazione	San Giacomo - capoluogo		Civico 8
	Denominazione	Roma, via		Livello

<b>RILIEVO</b>	Criticita'	7.02_Segnaletica tattilo-plantare per attraversamento non presente		
		Quantita'		
		Lunghezza	m 6,00	
		Larghezza		
		Altezza/Dislivello		
		Pend. L	Pend. T	
Annotazioni (max 200 caratteri spazi inclusi)				


<b>PROGETTO</b>	Descrizione intervento (max 400 caratteri spazi inclusi)	Posa di moduli tattilo-plantari codice "direzione rettilinea" e "pericolo valicabile" (o "arresto pericolo" se concordato con le Associazioni Locali di riferimento) in cls ed a contrasto cromatico rispetto alla pavimentazione, posati a raso e senza discontinuità rispetto alle pavimentazioni adiacenti, incluse demolizioni e ripristini. Larghezza moduli 60/40 cm.	
		Eventuali indicazioni esecutive	



Costo stimato
<b>€ 540,00</b>

Nota 1:	Nota 2:	Priorità <b>ALTA</b>
Criticità risolta in:	Include:	

<b>PIANO DI ELIMINAZIONE DELLE BARRIERE ARCHITETTONICHE</b>	Data rilevamento:
redatto da: arch. Francesco Casola e arch. Erica Gaiatto	<b>19/06/2023</b>

 Comune di RAGOGNA	Ambito	<b>URBANO</b>	Scheda  <b>213</b>	
	Localizzazione	San Giacomo - capoluogo		Civico 8
	Denominazione	Roma, via		Livello

<b>RILIEVO</b>	Criticita'	1.13_Percorso con punto di svolta privo di area in piano o di dimensioni inferiori a 150x150 cm	
		Quantita'	
		Lunghezza	m 2,50
		Larghezza	m 0,90
		Altezza/Dislivello	
		Pend. L	Pend. T
Annotazioni (max 200 caratteri spazi inclusi)			


<b>PROGETTO</b>	Descrizione intervento (max 400 caratteri spazi inclusi)	Rifacimento del marciapiedi, in cls architettonico, al fine di realizzare, in corrispondenza del punto di svolta o dell'attraversamento, un'area in piano con dimensioni min 150x150 cm, da raccordare a raso e senza discontinuità alle pavimentazioni adiacenti, incluse demolizioni e ripristini. In caso di attraversamento l'area in piano deve corrispondere alla larghezza dell'attraversamento.	
		Eventuali indicazioni esecutive	Compreso ampliamento dell'area in piano.



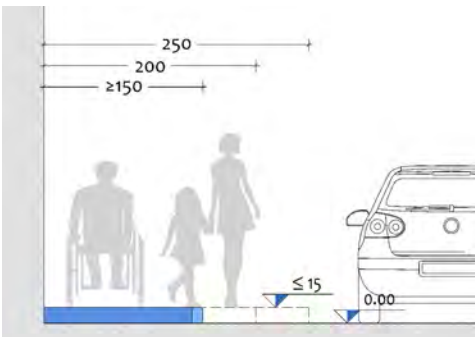
Costo stimato
<b>€ 2.287,00</b>

Nota 1:	Nota 2:	Priorità	<b>MEDIA</b>
Criticità risolta in:	Include:	<b>211</b>	

<b>PIANO DI ELIMINAZIONE DELLE BARRIERE ARCHITETTONICHE</b> redatto da: arch. Francesco Casola e arch. Erica Gaiatto	Data rilevamento: <b>19/06/2023</b>
---	--

 Comune di RAGOGNA	Ambito	<b>URBANO</b>	Scheda  <b>214</b>	
	Localizzazione	San Giacomo - capoluogo		Civico
	Denominazione	Roma, via		Livello

<b>RILIEVO</b>	Criticita'	1.05_Percorso privo di area in piano min 150x150 cm almeno ogni 10 m per cambio di direzione	
		Quantita'	
		Lunghezza	m 20,00
		Larghezza	m 0,90
		Altezza/Dislivello	
Pend. L		Pend. T	
Annotazioni (max 200 caratteri spazi inclusi)			


<b>PROGETTO</b>	Descrizione intervento (max 400 caratteri spazi inclusi)	Demolizione del marciapiedi e sua ricostruzione, in cls, delimitato lungo la carreggiata da cordolo a contrasto cromatico, incluse demolizioni e ripristini. Larghezza min 150 cm, p. trasversale max 1,5%, dislivello da sede stradale max 15 cm. Eventuali rampe di raccordo per passo carraio o attraversamento devono essere conformi alle prescrizioni dell'Abaco.	
		Eventuali indicazioni esecutive	



Costo stimato
<b>€ 5.100,00</b>






Nota 1:	Nota 2:	Priorità	<b>MEDIA</b>
Criticità risolta in:	Include:		

<b>PIANO DI ELIMINAZIONE DELLE BARRIERE ARCHITETTONICHE</b> redatto da: arch. Francesco Casola e arch. Erica Gaiatto	Data rilevamento: <b>19/06/2023</b>
---	--

 Comune di RAGOGNA	Ambito	<b>URBANO</b>	Scheda  <b>215</b>	
	Localizzazione	San Giacomo - capoluogo		Civico
	Denominazione	Roma, via		Livello


<b>RILIEVO</b>	Criticita'	6.05_Ostacolo costituito da palo di segnaletica verticale	
		Quantita'	
		Lunghezza	
		Larghezza	
		Altezza/Dislivello	
		Pend. L	Pend. T
Annotazioni (max 200 caratteri spazi inclusi)			

<b>PROGETTO</b>	Descrizione intervento (max 400 caratteri spazi inclusi)	Rimozione del palo di segnaletica verticale e suo riposizionamento in area esterna ai percorsi pedonali, nel rispetto delle prescrizioni del Codice della Strada e del suo Regolamento, inclusa eliminazione e rifacimento del plinto interrato.	
		Eventuali indicazioni esecutive	

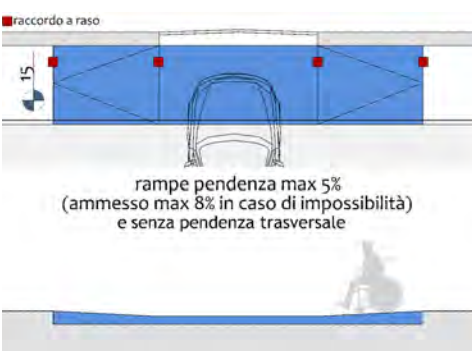
     	<b>MANUTENZIONE ORDINARIA</b>	Costo stimato <b>€ 250,00</b>
---	-------------------------------	----------------------------------

Nota 1:	Nota 2:	Priorità	<b>BASSA</b>
Criticità risolta in:	Include:		

<b>PIANO DI ELIMINAZIONE DELLE BARRIERE ARCHITETTONICHE</b> redatto da: arch. Francesco Casola e arch. Erica Gaiatto	Data rilevamento: <b>19/06/2023</b>
---	--

 Comune di RAGOGNA	Ambito	<b>URBANO</b>	Scheda  <b>216</b>	
	Localizzazione	San Giacomo - capoluogo		Civico
	Denominazione	Roma, via		Livello


<b>RILIEVO</b>	Criticita'	3.05_Gradini dovuti a passo carraio	
		Quantita'	
		Lunghezza	m 8,00
		Larghezza	m 1,15
		Altezza/Dislivello	cm 15
Pend. L		Pend. T	
Annotazioni (max 200 caratteri spazi inclusi)			

<b>PROGETTO</b>	Descrizione intervento (max 400 caratteri spazi inclusi)	Demolizione del tratto di percorso con gradini dovuti a passo carraio e realizzazione, in cls architettonico, di area in piano posta alla quota stradale e di 2 rampe laterali, da raccordare a raso e senza discontinuità alle pavimentazioni adiacenti, incluse demolizioni e ripristini. Rampe con p. long. max 5% (8% in caso di impossibilità), prive di p. trasversale.	
		Eventuali indicazioni esecutive	

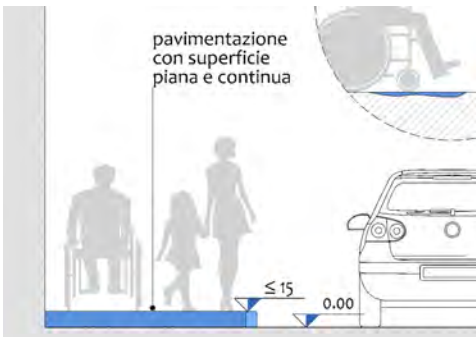


Costo stimato  
**€ 3.780,00**

Nota 1:	Nota 2:	Priorità	<b>ALTA</b>
Criticità risolta in:	Include:		

 Comune di RAGOGNA	Ambito	<b>URBANO</b>	Scheda  <b>217</b>	
	Localizzazione	San Giacomo - capoluogo		Civico
	Denominazione	Roma, via		Livello

<b>RILIEVO</b>	Criticità' 2.01_Pavimentazione non complanare per: sconnessioni / deformazioni / rotture		
		Quantità'	
		Lunghezza	m 11,00
		Larghezza	m 1,15
		Altezza/Dislivello	
		Pend. L	Pend. T 8,6 %
Annotazioni (max 200 caratteri spazi inclusi)			

<b>PROGETTO</b>	Descrizione intervento (max 400 caratteri spazi inclusi) Demolizione del marciapiedi e sua ricostruzione, in cls architettonico, delimitato lungo la carreggiata da cordolo a contrasto cromatico, incluse demolizioni e ripristini. Larghezza min 150 cm, p. trasversale max 1,5%, dislivello da sede stradale max 15 cm. Eventuali rampe di raccordo devono essere conformi alle prescrizioni dell'Abaco.		
		Eventuali indicazioni esecutive Valutare, a seguito del rilievo, il ridisegno della sezione longitudinale con livellette ed aree in piano.	




Costo stimato
<b>€ 3.019,00</b>

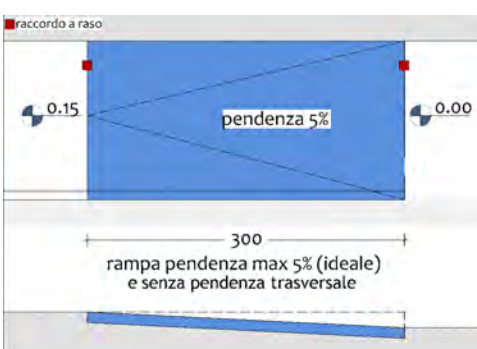
Nota 1:	Nota 2:	Priorità <b>ALTA</b>
Criticità risolta in:	Include: <b>218</b>	

<b>PIANO DI ELIMINAZIONE DELLE BARRIERE ARCHITETTONICHE</b> redatto da: arch. Francesco Casola e arch. Erica Gaiatto	Data rilevamento: <b>19/06/2023</b>
---	--



 Comune di RAGOGNA	Ambito	<b>URBANO</b>	Scheda  <b>218</b>	
	Localizzazione	San Giacomo - capoluogo		Civico
	Denominazione	Roma, via		Livello

<b>RILIEVO</b>	Criticita'	3.02_Gradino (dislivello superiore a 2,5 cm)	
		Quantita'	
		Lunghezza	m 1,10
		Larghezza	
		Altezza/Dislivello	cm 4
Pend. L	Pend. T		
Annotazioni (max 200 caratteri spazi inclusi)			


<b>PROGETTO</b>	Descrizione intervento (max 400 caratteri spazi inclusi)	Demolizione di parte del marciapiedi e realizzazione di rampa, in cls architettonico, con eventuale cordolo laterale con altezza 10 cm, da raccordare a raso e senza discontinuità alle pavimentazioni adiacenti, incluse demolizioni e ripristini. Rampa con p. longitudinale max 5% (8% in caso di impossibilità), priva di p. trasversale.	
		Eventuali indicazioni esecutive	Compresa la demolizione del margine arrotondato e la sua ricostruzione con lati tra loro ortogonali, da dettagliare secondo le caratteristiche del contesto.




Costo stimato	<b>€ 0,00</b>
---------------	---------------

Nota 1:	Nota 2:	Priorità	<b>MEDIA</b>
Criticità risolta in:	<b>217</b>	Include:	

<b>PIANO DI ELIMINAZIONE DELLE BARRIERE ARCHITETTONICHE</b> redatto da: arch. Francesco Casola e arch. Erica Gaiatto	Data rilevamento: <b>19/06/2023</b>
---	--

 Comune di RAGOGNA	Ambito	<b>URBANO</b>	Scheda  <b>219</b>	
	Localizzazione	San Giacomo - capoluogo		Civico
	Denominazione	Roma, via		Livello


<b>RILIEVO</b>	Criticita'	7.02_Segnaletica tattilo-plantare per attraversamento non presente	
		Quantita'	
		Lunghezza	m 6,00
		Larghezza	
		Altezza/Dislivello	
		Pend. L	Pend. T
Annotazioni (max 200 caratteri spazi inclusi)			


<b>PROGETTO</b>	Descrizione intervento (max 400 caratteri spazi inclusi)	Posa di moduli tattilo-plantari codice "direzione rettilinea" e "pericolo valicabile" (o "arresto pericolo" se concordato con le Associazioni Locali di riferimento) in cls ed a contrasto cromatico rispetto alla pavimentazione, posati a raso e senza discontinuità rispetto alle pavimentazioni adiacenti, incluse demolizioni e ripristini. Larghezza moduli 60/40 cm.	
	Eventuali indicazioni esecutive	 <p>area in piano min 150x150 cm per cambio direzione (in caso di attraversamento ampliare le dimensioni per posare correttamente la segn. tattilo-plantare)</p>	

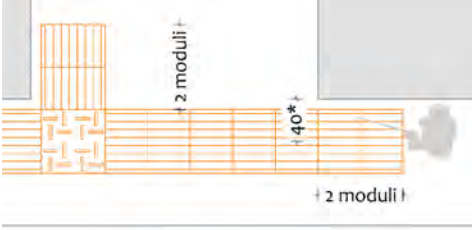



Costo stimato
<b>€ 540,00</b>

Nota 1:	Nota 2:	Priorità	<b>ALTA</b>
Criticità risolta in:	Include:		


 <b>Comune di RAGOGNA</b>	Ambito	<b>URBANO</b>	Scheda  <b>220</b>	
	Localizzazione	San Giacomo - capoluogo		Civico
	Denominazione	Roma, via		Livello

<b>RILIEVO</b>	Criticita'	7.01_Guida per orientamento non presente		
		Quantita'		
		Lunghezza	m 11,50	
		Larghezza		
		Altezza/Dislivello		
		Pend. L	Pend. T	
Annotazioni (max 200 caratteri spazi inclusi)				

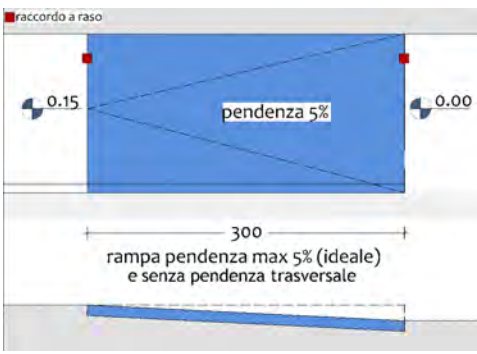
<b>PROGETTO</b>	Descrizione intervento (max 400 caratteri spazi inclusi)		
	<p>Posa di moduli tattilo-plantari codice "direzione rettilinea" e, se richiesto dal contesto, "incrocio" o "svolta obbligata", in cls ed a contrasto cromatico rispetto alla pavimentazione, posati a raso e senza discontinuità rispetto alle pavimentazioni adiacenti, incluse demolizioni e ripristini. Larghezza moduli 60 cm, prolungamento di 2 moduli paralleli alla guida naturale.</p>		
		Eventuali indicazioni esecutive	<p>Progettare il percorso tattilo plantare integrando l'intercettazione dell'attraversamento.</p>
* valutare posa con bordo a 40 cm dalla guida naturale in funzione delle caratteristiche del contesto			

	Costo stimato <b>€ 1.080,00</b>
---	------------------------------------

Nota 1:	Nota 2:	Priorità <b>ALTA</b>
Criticità risolta in:	Include:	

 <b>Comune di RAGOGNA</b>	Ambito	<b>URBANO</b>	Scheda  <b>221</b>	
	Localizzazione	San Giacomo - capoluogo		Civico
	Denominazione	Roma, via		Livello

<b>RILIEVO</b>	Criticita'	4.01_Breve rampa di raccordo con pendenza compresa tra 5% e 15%	
		Quantita'	
		Lunghezza	m 1,50
		Larghezza	m 0,98
		Altezza/Dislivello	
		Pend. L	15,0 %
Annotazioni (max 200 caratteri spazi inclusi)			


<b>PROGETTO</b>	Descrizione intervento (max 400 caratteri spazi inclusi)	Rifacimento della rampa di raccordo, in cls architettonico, con riduzione della p. longitudinale in base alle caratteristiche del contesto, da collegare a raso e senza discontinuità alle pavimentazioni adiacenti, con cordolo laterale, incluse demolizioni e ripristini. P. longitudinale max 5% (8% in caso di impossibilità), priva di p. trasversale, h. cordolo 10 cm.	
		Eventuali indicazioni esecutive	




Costo stimato
<b>€ 936,00</b>







Nota 1:	Nota 2:	Priorità	<b>ALTA</b>
Criticità risolta in:	Include:		

<b>PIANO DI ELIMINAZIONE DELLE BARRIERE ARCHITETTONICHE</b> redatto da: arch. Francesco Casola e arch. Erica Gaiatto	Data rilevamento: <b>19/06/2023</b>
---	--

 Comune di RAGOGNA	Ambito	<b>URBANO</b>	Scheda  <b>222</b>	
	Localizzazione	San Giacomo - capoluogo		Civico
	Denominazione	Roma, via		Livello


<b>RILIEVO</b>	Criticita'	1.03_Percorso con larghezza inferiore a 90 cm	
		Quantita'	
		Lunghezza	
		Larghezza	m 0,77
		Altezza/Dislivello	
		Pend. L	Pend. T
Annotazioni (max 200 caratteri spazi inclusi)			


<b>PROGETTO</b>	Descrizione intervento (max 400 caratteri spazi inclusi)	Rimozione del palo di segnaletica verticale e suo riposizionamento in area esterna ai percorsi pedonali, nel rispetto delle prescrizioni del Codice della Strada e del suo Regolamento, inclusa eliminazione e rifacimento del plinto interrato.	
		Eventuali indicazioni esecutive	In corrispondenza del restringimento puntuale è ammessa la riduzione della larghezza fino a 90 cm.

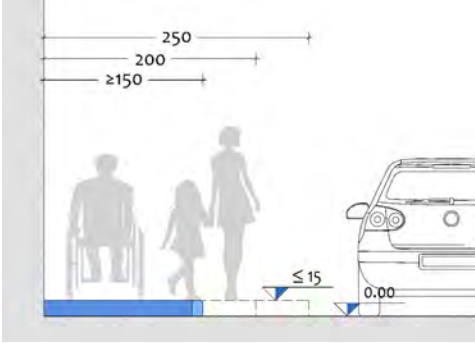
						<b>MANUTENZIONE ORDINARIA</b>	Costo stimato <b>€ 250,00</b>
---	---	---	---	---	---	-------------------------------	----------------------------------

Nota 1:	Nota 2:	Priorità	<b>ALTA</b>
Criticità risolta in:	Include:		

<b>PIANO DI ELIMINAZIONE DELLE BARRIERE ARCHITETTONICHE</b> redatto da: arch. Francesco Casola e arch. Erica Gaiatto	Data rilevamento: <b>19/06/2023</b>
---	--

 <b>Comune di RAGOGNA</b>	Ambito	<b>URBANO</b>	Scheda  <b>223</b>	
	Localizzazione	San Giacomo - capoluogo		Civico
	Denominazione	Roma, via		Livello

<b>RILIEVO</b>	Criticita'	1.05_Percorso privo di area in piano min 150x150 cm almeno ogni 10 m per cambio di direzione	
		Quantita'	
		Lunghezza	m 35,00
		Larghezza	m 1,02
		Altezza/Dislivello	
Pend. L	4,0 %	Pend. T	
Annotazioni (max 200 caratteri spazi inclusi)			

<b>PROGETTO</b>	Descrizione intervento (max 400 caratteri spazi inclusi)	Demolizione del marciapiedi e sua ricostruzione, in cls, delimitato lungo la carreggiata da cordolo a contrasto cromatico, incluse demolizioni e ripristini. Larghezza min 150 cm, p. trasversale max 1,5%, dislivello da sede stradale max 15 cm. Eventuali rampe di raccordo per passo carraio o attraversamento devono essere conformi alle prescrizioni dell'Abaco.	
		Eventuali indicazioni esecutive	





Costo stimato
<b>€ 8.295,00</b>

Nota 1:	Nota 2:	Priorità	<b>MEDIA</b>
Criticità risolta in:	Include:		

<b>PIANO DI ELIMINAZIONE DELLE BARRIERE ARCHITETTONICHE</b>	Data rilevamento:
redatto da: arch. Francesco Casola e arch. Erica Gaiatto	<b>19/06/2023</b>



 Comune di RAGOGNA	Ambito	<b>URBANO</b>	Scheda  <b>224</b>	
	Localizzazione	San Giacomo - capoluogo		Civico
	Denominazione	Roma, via		Livello


<b>RILIEVO</b>	Criticita'	1.03_Percorso con larghezza inferiore a 90 cm	
		Quantita'	
		Lunghezza	
		Larghezza	m 0,84
		Altezza/Dislivello	
		Pend. L	Pend. T
Annotazioni (max 200 caratteri spazi inclusi)			


<b>PROGETTO</b>	Descrizione intervento (max 400 caratteri spazi inclusi) Rimozione del palo e suo riposizionamento in area esterna ai percorsi pedonali, nel rispetto delle prescrizioni del Codice della Strada e del suo Regolamento, inclusa eliminazione e rifacimento del plinto interrato ed adeguamenti alla rete. Quando pertinente, si consiglia di verificare con l'ente proprietario e/o con il gestore l'eliminazione del palo previo interrimento della linea.	
		Eventuali indicazioni esecutive In corrispondenza del restringimento puntuale è ammessa la riduzione della larghezza fino a 90 cm.

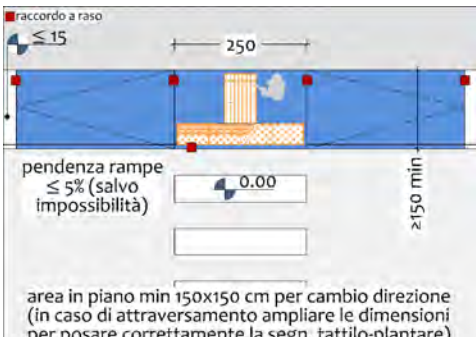
	Costo stimato <b>€ 3.300,00</b>
---	------------------------------------

Nota 1:	Nota 2:	Priorità <b>ALTA</b>
Criticità risolta in:	Include:	

<b>PIANO DI ELIMINAZIONE DELLE BARRIERE ARCHITETTONICHE</b> redatto da: arch. Francesco Casola e arch. Erica Gaiatto	Data rilevamento: <b>19/06/2023</b>
---	--

 Comune di RAGOGNA	Ambito	<b>URBANO</b>	Scheda  <b>225</b>	
	Localizzazione	San Giacomo - capoluogo		Civico
	Denominazione	Roma, via		Livello


<b>RILIEVO</b>	Criticita'	3.02_Gradino (dislivello superiore a 2,5 cm)	
		Quantita'	
		Lunghezza	m 2,50
		Larghezza	
		Altezza/Dislivello	cm 17
Pend. L		Pend. T	
Annotazioni (max 200 caratteri spazi inclusi)			

<b>PROGETTO</b>	Descrizione intervento (max 400 caratteri spazi inclusi)	Demolizione di parte del marciapiedi e realizzazione, in cls architettonico, di area in piano antistante l'attraversamento, posta alla medesima quota e con pari larghezza, e di rampe laterali, da raccordare a raso e senza discontinuità alle pavimentazioni adiacenti, incluse demolizioni e ripristini. Rampe con p. longitudinale max 5% (8% in caso di impossibilità), prive di p. trasversale.	
	 <p>pendenza rampe <math>\leq 5\%</math> (salvo impossibilità)</p> <p>area in piano min 150x150 cm per cambio direzione (in caso di attraversamento ampliare le dimensioni per posare correttamente la segn. tattilo-plantare)</p>	Eventuali indicazioni esecutive	Adeguare la posizione dell'attraversamento per consentire la corretta realizzazione delle rampe di raccordo.




Costo stimato  
**€ 11.872,00**

Nota 1:	Nota 2:	Priorità	<b>ALTA</b>
Criticità risolta in:	Include:		

 Comune di RAGOGNA	Ambito	<b>URBANO</b>	Scheda  <b>226</b>	
	Localizzazione	San Giacomo - capoluogo		Civico
	Denominazione	Roma, via		Livello

<b>RILIEVO</b>	Criticita'	7.02_Segnaletica tattilo-plantare per attraversamento non presente	
		Quantita'	
		Lunghezza	m 4,00
		Larghezza	
		Altezza/Dislivello	
Pend. L	Pend. T		
Annotazioni (max 200 caratteri spazi inclusi)			


<b>PROGETTO</b>	Descrizione intervento (max 400 caratteri spazi inclusi)	Posa di moduli tattilo-plantari codice "direzione rettilinea" e "pericolo valicabile" (o "arresto pericolo" se concordato con le Associazioni Locali di riferimento) in cls ed a contrasto cromatico rispetto alla pavimentazione, posati a raso e senza discontinuità rispetto alle pavimentazioni adiacenti, incluse demolizioni e ripristini. Larghezza moduli 60/40 cm.	
		Eventuali indicazioni esecutive	



Costo stimato	<b>€ 360,00</b>
---------------	-----------------







Nota 1:	Nota 2:	Priorità	<b>ALTA</b>
Criticità risolta in:	Include:		

<b>PIANO DI ELIMINAZIONE DELLE BARRIERE ARCHITETTONICHE</b> redatto da: arch. Francesco Casola e arch. Erica Gaiatto	Data rilevamento: <b>19/06/2023</b>
---	--

 Comune di RAGOGNA	Ambito	<b>URBANO</b>	Scheda  <b>227</b>	
	Localizzazione	San Giacomo - capoluogo		Civico
	Denominazione	Roma, via		Livello


<b>RILIEVO</b>	Criticita'	2.04_Chiusino, caditoia, griglia, ecc. non a raso rispetto alla pavimentazione	
		Quantita'	
		Lunghezza	
		Larghezza	
		Altezza/Dislivello	
		Pend. L	Pend. T
Annotazioni (max 200 caratteri spazi inclusi)			


<b>PROGETTO</b>	Descrizione intervento (max 400 caratteri spazi inclusi)	Modifica al pozzetto o ad altro manufatto di supporto al fine di riposizionare chiusino, caditoia o griglia a raso rispetto alla quota della pavimentazione, incluso il rifacimento della superficie circostante per il raccordo a raso e senza discontinuità alle pavimentazioni adiacenti.	
		Eventuali indicazioni esecutive	Compresa sostituzione del chiusino scivoloso.

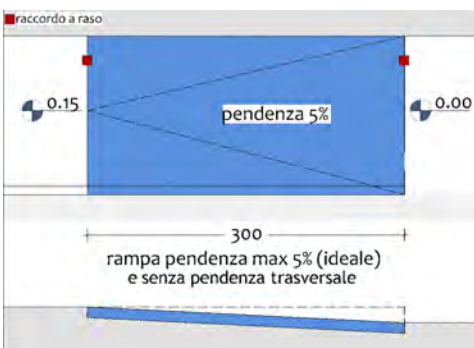
     	<b>MANUTENZIONE ORDINARIA</b>	Costo stimato <b>€ 465,00</b>
---	-------------------------------	----------------------------------

Nota 1:	Nota 2:	Priorità	<b>MEDIA</b>
Criticità risolta in:	Include:		

<b>PIANO DI ELIMINAZIONE DELLE BARRIERE ARCHITETTONICHE</b> redatto da: arch. Francesco Casola e arch. Erica Gaiatto	Data rilevamento: <b>19/06/2023</b>
---	--

 <b>Comune di RAGOGNA</b>	Ambito	<b>URBANO</b>	Scheda  <b>228</b>	
	Localizzazione	San Giacomo - capoluogo		Civico
	Denominazione	Roma, via		Livello


<b>RILIEVO</b>	Criticita'	3.02_Gradino (dislivello superiore a 2,5 cm)	
		Quantita'	
		Lunghezza	m 2,00
		Larghezza	
		Altezza/Dislivello	cm 16
Pend. L		Pend. T	
Annotazioni (max 200 caratteri spazi inclusi)			

<b>PROGETTO</b>	Descrizione intervento (max 400 caratteri spazi inclusi)	Demolizione di parte del marciapiedi e realizzazione di rampa, in cls architettonico, con eventuale cordolo laterale con altezza 10 cm, da raccordare a raso e senza discontinuità alle pavimentazioni adiacenti, incluse demolizioni e ripristini. Rampa con p. longitudinale max 5% (8% in caso di impossibilità), priva di p. trasversale.	
		Eventuali indicazioni esecutive	

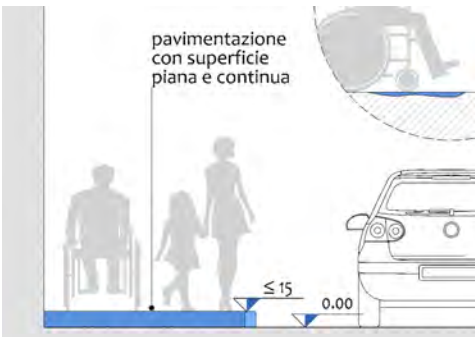


Costo stimato  
**€ 1.248,00**

Nota 1:	Nota 2:	Priorità	<b>ALTA</b>
Criticità risolta in:	Include:		

 <b>Comune di RAGOGNA</b>	Ambito	<b>URBANO</b>	Scheda  <b>229</b>	
	Localizzazione	San Giacomo - capoluogo		Civico
	Denominazione	Roma, via		Livello

<b>RILIEVO</b>	Criticità' <b>2.01_Pavimentazione non complanare per: sconnessioni / deformazioni / rotture</b>		
		Quantità'	
		Lunghezza	m 28,00
		Larghezza	m 1,50
		Altezza/Dislivello	
		Pend. L	Pend. T
Annotazioni (max 200 caratteri spazi inclusi)			

<b>PROGETTO</b>	Descrizione intervento (max 400 caratteri spazi inclusi) <b>Demolizione del marciapiedi e sua ricostruzione, in cls architettonico, delimitato lungo la carreggiata da cordolo a contrasto cromatico, incluse demolizioni e ripristini. Larghezza min 150 cm, p. trasversale max 1,5%, dislivello da sede stradale max 15 cm. Eventuali rampe di raccordo devono essere conformi alle prescrizioni dell'Abaco.</b>		
		Eventuali indicazioni esecutive	




Costo stimato
<b>€ 7.686,00</b>

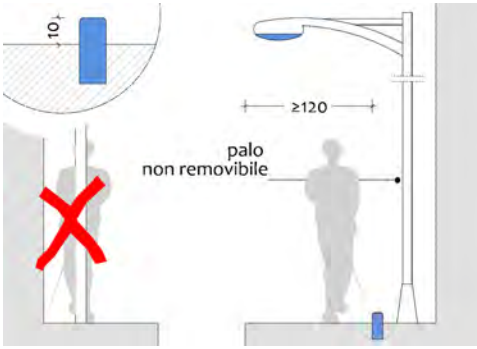
Nota 1:	Nota 2:	Priorità <b>ALTA</b>
Criticità risolta in:	Include:	

<b>PIANO DI ELIMINAZIONE DELLE BARRIERE ARCHITETTONICHE</b> redatto da: arch. Francesco Casola e arch. Erica Gaiatto	Data rilevamento: <b>19/06/2023</b>
---	--



 Comune di RAGOGNA	Ambito	<b>URBANO</b>	Scheda  <b>230</b>	
	Localizzazione	San Giacomo - capoluogo		Civico
	Denominazione	Roma, via		Livello


<b>RILIEVO</b>	Criticita'	6.08_Ostacolo costituito da elemento impiantistico	
		Quantita'	
		Lunghezza	
		Larghezza	
		Altezza/Dislivello	
Pend. L	Pend. T		
Annotazioni (max 200 caratteri spazi inclusi)			


<b>PROGETTO</b>	Descrizione intervento (max 400 caratteri spazi inclusi)	Presegnalazione dell'ostacolo che non può essere rimosso mediante posa di cordolo in pietra a contrasto cromatico rispetto alla pavimentazione, incluse demolizioni e ripristini. Altezza 10 cm dalla quota della pavimentazione, larghezza libera del percorso min 120 cm.	
		Eventuali indicazioni esecutive	

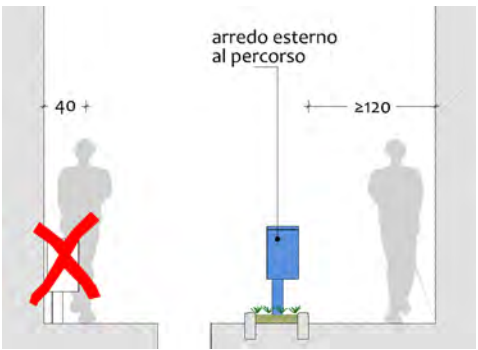
--	--	--	--	--	--





Costo stimato
<b>€ 435,00</b>

Nota 1:	Nota 2:	Priorità	<b>MEDIA</b>
Criticità risolta in:	Include:		

 Comune di RAGOGNA	Ambito	<b>URBANO</b>	Scheda  <b>231</b>	
	Localizzazione	San Giacomo - capoluogo		Civico
	Denominazione	Roma, via		Livello


<b>RILIEVO</b>	Criticita'	6.01_Ostacolo costituito da arredo urbano non ancorato (fioriera, portabiciclette, dissuasore, ecc.)	
		Quantita'	
		Lunghezza	
		Larghezza	
		Altezza/Dislivello	
		Pend. L	Pend. T
Annotazioni (max 200 caratteri spazi inclusi)			

<b>PROGETTO</b>	Descrizione intervento (max 400 caratteri spazi inclusi)	Rimozione dell'elemento di arredo urbano e suo riposizionamento in area esterna al percorso per garantirne l'uso agevole senza costituire ostacolo lungo la guida naturale per le persone non vedenti. Larghezza libera del percorso min 120 cm.	
		Eventuali indicazioni esecutive	

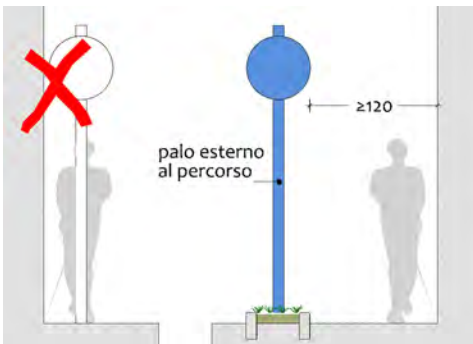
						<b>MANUTENZIONE ORDINARIA</b>	Costo stimato <b>€ 70,00</b>
---	---	---	---	---	---	-------------------------------	---------------------------------







Nota 1:	Nota 2:	Priorità	<b>BASSA</b>
Criticità risolta in:	Include:		

<b>PIANO DI ELIMINAZIONE DELLE BARRIERE ARCHITETTONICHE</b> redatto da: arch. Francesco Casola e arch. Erica Gaiatto	Data rilevamento: <b>19/06/2023</b>
---	--

 Comune di RAGOGNA	Ambito	<b>URBANO</b>	Scheda  <b>232</b>	
	Localizzazione	San Giacomo - capoluogo		Civico
	Denominazione	Roma, via		Livello


<b>RILIEVO</b>	Criticita'	6.05_Ostacolo costituito da palo di segnaletica verticale	
		Quantita'	
		Lunghezza	
		Larghezza	
		Altezza/Dislivello	
		Pend. L	Pend. T
Annotazioni (max 200 caratteri spazi inclusi)			

<b>PROGETTO</b>	Descrizione intervento (max 400 caratteri spazi inclusi)	Rimozione del palo di segnaletica verticale e suo riposizionamento in area esterna ai percorsi pedonali, nel rispetto delle prescrizioni del Codice della Strada e del suo Regolamento, inclusa eliminazione e rifacimento del plinto interrato.	
		Eventuali indicazioni esecutive	

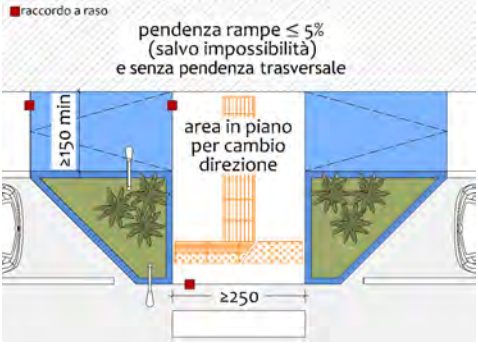
     	<b>MANUTENZIONE ORDINARIA</b>	Costo stimato <b>€ 250,00</b>
---	-------------------------------	----------------------------------

Nota 1:	Nota 2:	Priorità <b>ALTA</b>
Criticità risolta in:	Include:	

<b>PIANO DI ELIMINAZIONE DELLE BARRIERE ARCHITETTONICHE</b> redatto da: arch. Francesco Casola e arch. Erica Gaiatto	Data rilevamento: <b>19/06/2023</b>
---	--

 Comune di RAGOGNA	Ambito	<b>URBANO</b>	Scheda  <b>233</b>	
	Localizzazione	San Giacomo - capoluogo		Civico
	Denominazione	Roma, via		Livello

<b>RILIEVO</b>	Criticita'	7.02_Segnaletica tattilo-plantare per attraversamento non presente	
		Quantita'	
		Lunghezza	m 7,00
		Larghezza	
		Altezza/Dislivello	
		Pend. L	Pend. T
Annotazioni (max 200 caratteri spazi inclusi)			


<b>PROGETTO</b>	Descrizione intervento (max 400 caratteri spazi inclusi)	Posa di moduli tattilo-plantari codice "direzione rettilinea" e "pericolo valicabile" (o "arresto pericolo" se concordato con le Associazioni Locali di riferimento) in cls ed a contrasto cromatico rispetto alla pavimentazione, posati a raso e senza discontinuità rispetto alle pavimentazioni adiacenti, incluse demolizioni e ripristini. Larghezza moduli 60/40 cm.	
		Eventuali indicazioni esecutive	




Costo stimato
<b>€ 630,00</b>






Nota 1:	Nota 2:	Priorità <b>ALTA</b>
Criticità risolta in:	Include:	

<b>PIANO DI ELIMINAZIONE DELLE BARRIERE ARCHITETTONICHE</b> redatto da: arch. Francesco Casola e arch. Erica Gaiatto	Data rilevamento: <b>19/06/2023</b>
---	--


 Comune di RAGOGNA	Ambito	<b>URBANO</b>	Scheda  <b>234</b>	
	Localizzazione	San Giacomo - capoluogo		Civico
	Denominazione	Roma, via		Livello


<b>RILIEVO</b>	Criticita'	3.02_Gradino (dislivello superiore a 2,5 cm)	
		Quantita'	
		Lunghezza	m 2,50
		Larghezza	
		Altezza/Dislivello	cm 17
		Pend. L	Pend. T
Annotazioni (max 200 caratteri spazi inclusi)			

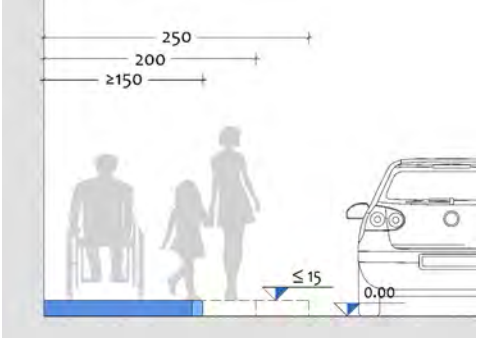
<b>PROGETTO</b>	Descrizione intervento (max 400 caratteri spazi inclusi)	Demolizione di parte del marciapiedi e realizzazione, in cls architettonico, di area in piano antistante l'attraversamento, posta alla medesima quota e con pari larghezza, e di rampe laterali, da raccordare a raso e senza discontinuità alle pavimentazioni adiacenti, incluse demolizioni e ripristini. Rampe con p. longitudinale max 5% (8% in caso di impossibilità), prive di p. trasversale.	
		Eventuali indicazioni esecutive	Compreso ampliamento dell'area in piano antistante l'attraversamento.

     	Costo stimato <b>€ 5.408,00</b>
---	------------------------------------

Nota 1:	Nota 2:	Priorità	<b>ALTA</b>
Criticità risolta in:	Include:		

 Comune di RAGOGNA	Ambito	<b>URBANO</b>	Scheda  <b>235</b>	
	Localizzazione	San Giacomo - capoluogo		Civico
	Denominazione	Roma, via		Livello

<b>RILIEVO</b>	Criticita'	1.03_Percorso con larghezza inferiore a 90 cm	
		Quantita'	
		Lunghezza	m 7,50
		Larghezza	m 0,80
		Altezza/Dislivello	
		Pend. L	Pend. T
Annotazioni (max 200 caratteri spazi inclusi)			

<b>PROGETTO</b>	Descrizione intervento (max 400 caratteri spazi inclusi)	Allargamento del marciapiedi o del percorso a raso, da raccordare a raso e senza discontinuità alle pavimentazioni adiacenti, delimitato lungo la carreggiata da cordolo a contrasto cromatico, incluse demolizioni e ripristini. Larghezza min 150 cm, p. trasversale max 1,5%, dislivello da sede stradale max 15 cm.	
		Eventuali indicazioni esecutive	




Costo stimato
<b>€ 2.344,00</b>


Nota 1:	Nota 2:	Priorità <b>ALTA</b>
Criticità risolta in:	Include:	

<b>PIANO DI ELIMINAZIONE DELLE BARRIERE ARCHITETTONICHE</b> redatto da: arch. Francesco Casola e arch. Erica Gaiatto	Data rilevamento: <b>19/06/2023</b>
---	--




 <b>Comune di RAGOGNA</b>	Ambito	<b>URBANO</b>	Scheda  <b>236</b>	
	Localizzazione	San Giacomo - capoluogo		Civico
	Denominazione	Roma, via		Livello

<b>RILIEVO</b>	Criticita'	1.12_Percorso con pendenze dovute a passo carraio		
		Quantita'		
		Lunghezza	m 6,00	
		Larghezza	m 1,70	
		Altezza/Dislivello		
Pend. L	Pend. T	15,8 %		
Annotazioni (max 200 caratteri spazi inclusi)				

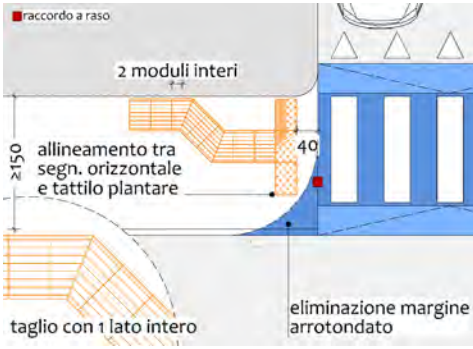
<b>PROGETTO</b>	Descrizione intervento (max 400 caratteri spazi inclusi)	Demolizione del tratto di percorso con pendenze dovute al passo carraio, realizzazione, in cls architettonico, di marciapiedi in continuit� con i tratti adiacenti e, lungo la carreggiata, di rampa carrabile in cls con larghezza max 30 cm, incluse demolizioni e ripristini. Larghezza percorso min 120 cm, p. trasversale max 1,5%.	
		Eventuali indicazioni esecutive	

	Costo stimato <b>€ 2.177,00</b>
---	------------------------------------

Nota 1:	Nota 2:	Priorit�	<b>ALTA</b>
Criticita' risolta in:	Include:		

 Comune di RAGOGNA	Ambito	<b>URBANO</b>	Scheda  <b>237</b>	
	Localizzazione	San Giacomo - capoluogo		Civico
	Denominazione	Roma, via		Livello

<b>RILIEVO</b>	Criticita'	3.02_Gradino (dislivello superiore a 2,5 cm)	
		Quantita'	
		Lunghezza	m 1,00
		Larghezza	
		Altezza/Dislivello	cm 16
Pend. L	Pend. T		
Annotazioni (max 200 caratteri spazi inclusi)			


<b>PROGETTO</b>	Descrizione intervento (max 400 caratteri spazi inclusi)	Realizzazione di attraversamento pedonale rialzato allineato ai percorsi pedonali e raccordato a raso e senza discontinuità alle pavimentazioni adiacenti, con segnaletica tattilo-plantare conforme all'Abaco e segnaletica verticale ed orizzontale conformi al Codice della Strada ed al suo R., incluse demolizioni e ripristini. Verificare in fase di progettazione la pendenza ammissibile per le rampe carrabili.	
		Eventuali indicazioni esecutive	




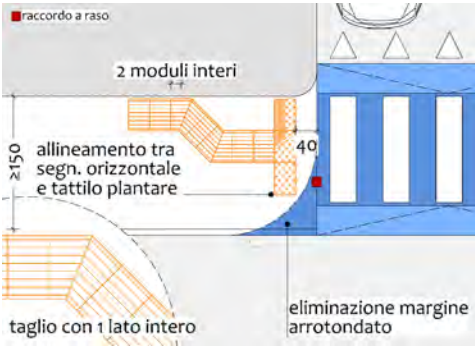
Costo stimato
<b>€ 2.775,00</b>

Nota 1:	Nota 2:	Priorità <b>ALTA</b>
Criticità risolta in:	Include: <b>238</b>	

<b>PIANO DI ELIMINAZIONE DELLE BARRIERE ARCHITETTONICHE</b> redatto da: arch. Francesco Casola e arch. Erica Gaiatto	Data rilevamento: <b>19/06/2023</b>
---	--

 Comune di RAGOGNA	Ambito	<b>URBANO</b>	Scheda  <b>238</b>	
	Localizzazione	San Giacomo - capoluogo		Civico
	Denominazione	Roma, via		Livello

<b>RILIEVO</b>	Criticita'	8.01_Attraversamento pedonale non presente	
		Quantita'	
		Lunghezza	m 5,50
		Larghezza	
Annotazioni (max 200 caratteri spazi inclusi)		Altezza/Dislivello	
Intersezione con via Petris. Larghezza strada esclusi marciapiedi.		Pend. L	Pend. T


<b>PROGETTO</b>	Descrizione intervento (max 400 caratteri spazi inclusi)	Realizzazione di attraversamento pedonale rialzato allineato ai percorsi pedonali e raccordato a raso e senza discontinuità alle pavimentazioni adiacenti, con segnaletica tattilo-plantare conforme all'Abaco e segnaletica verticale ed orizzontale conformi al Codice della Strada ed al suo R., incluse demolizioni e ripristini. Verificare in fase di progettazione la pendenza ammissibile per le rampe carrabili.	
		Eventuali indicazioni esecutive	



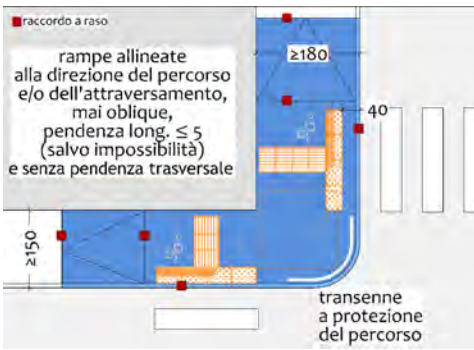
Costo stimato	<b>€ 0,00</b>
---------------	---------------

Nota 1:	Nota 2:	Priorità	<b>MEDIA</b>
Criticità risolta in:	<b>237</b>	Include:	

<b>PIANO DI ELIMINAZIONE DELLE BARRIERE ARCHITETTONICHE</b> redatto da: arch. Francesco Casola e arch. Erica Gaiatto	Data rilevamento: <b>19/06/2023</b>
---	--

 Comune di RAGOGNA	Ambito	<b>URBANO</b>	Scheda  <b>239</b>	
	Localizzazione	San Giacomo - capoluogo		Civico
	Denominazione	Roma, via		Livello

<b>RILIEVO</b>	Criticita'	7.02_Segnaletica tattilo-plantare per attraversamento non presente	
		Quantita'	
		Lunghezza	m 8,00
		Larghezza	
		Altezza/Dislivello	
		Pend. L	Pend. T
Annotazioni (max 200 caratteri spazi inclusi)			

<b>PROGETTO</b>	Descrizione intervento (max 400 caratteri spazi inclusi)	Posa di moduli tattilo-plantari codice "direzione rettilinea" e "pericolo valicabile" (o "arresto pericolo" se concordato con le Associazioni Locali di riferimento) in cls ed a contrasto cromatico rispetto alla pavimentazione, posati a raso e senza discontinuità rispetto alle pavimentazioni adiacenti, incluse demolizioni e ripristini. Larghezza moduli 60/40 cm.	
		Eventuali indicazioni esecutive	Progettare la segnaletica in relazione alle caratteristiche del contesto (semaforo, ostacoli, servizi, attraversamenti, ecc.) e considerando che deve essere intercettata provenendo da più direzioni.




Costo stimato
<b>€ 720,00</b>







Nota 1:	Nota 2:	Priorità	<b>ALTA</b>
Criticità risolta in:	Include:		

<b>PIANO DI ELIMINAZIONE DELLE BARRIERE ARCHITETTONICHE</b> redatto da: arch. Francesco Casola e arch. Erica Gaiatto	Data rilevamento: <b>19/06/2023</b>
---	--

 Comune di RAGOGNA	Ambito	<b>URBANO</b>	Scheda  <b>240</b>	
	Localizzazione	San Giacomo - capoluogo		Civico
	Denominazione	Roma, via		Livello


<b>RILIEVO</b>	Criticita'	8.04_Attraversamento pedonale con segnaletica non visibile o non presente	
		Quantita'	
		Lunghezza	m 7,00
		Larghezza	
		Altezza/Dislivello	
		Pend. L	Pend. T
Annotazioni (max 200 caratteri spazi inclusi) <b>Segnaletica orizzontale.</b>			

<b>PROGETTO</b>	Descrizione intervento (max 400 caratteri spazi inclusi) <b>Realizzazione di segnaletica orizzontale (zebratura) nel rispetto delle prescrizioni del Codice della Strada e del suo Regolamento.</b>	
		Eventuali indicazioni esecutive

     	<b>MANUTENZIONE ORDINARIA</b>	Costo stimato <b>€ 175,00</b>
---	-------------------------------	----------------------------------

Nota 1:	Nota 2:	Priorità <b>MEDIA</b>
Criticità risolta in:	Include:	

<b>PIANO DI ELIMINAZIONE DELLE BARRIERE ARCHITETTONICHE</b> redatto da: arch. Francesco Casola e arch. Erica Gaiatto	Data rilevamento: <b>19/06/2023</b>
---	--

 Comune di RAGOGNA	Ambito	<b>URBANO</b>	Scheda  <b>241</b>	
	Localizzazione	San Giacomo - capoluogo		Civico
	Denominazione	Roma, via		Livello

<b>RILIEVO</b>	Criticita'	3.02_Gradino (dislivello superiore a 2,5 cm)	
		Quantita'	
		Lunghezza	m 1,50
		Larghezza	
		Altezza/Dislivello	cm 6
		Pend. L	Pend. T
Annotazioni (max 200 caratteri spazi inclusi)			

<b>PROGETTO</b>	Descrizione intervento (max 400 caratteri spazi inclusi)	Demolizione della pavimentazione dell'isola pedonale e sua ricostruzione, in cls, a raso rispetto alla carreggiata e con lati paralleli alla direzione dell'attraversamento, posa di cordoli a contrasto cromatico per la delimitazione dall'area carrabile, disposti per formare un'aiuola da impiegare anche per l'eventuale installazione di pali, ecc. Larghezza min 150 cm, p. trasversale max 1,5%, altezza cordolo 10 cm dal calpestio.	
	Eventuali indicazioni esecutive	 <p>* in caso di percorso con larghezza fino a 150 cm posizionare pericolo valicabile adiacente al cordolo</p>	




Costo stimato	<b>€ 0,00</b>
---------------	---------------

Nota 1:	Nota 2:	Priorità <b>ALTA</b>
Criticità risolta in: <b>243</b>	Include:	







<b>PIANO DI ELIMINAZIONE DELLE BARRIERE ARCHITETTONICHE</b> redatto da: arch. Francesco Casola e arch. Erica Gaiatto	Data rilevamento: <b>19/06/2023</b>
---	--



 Comune di RAGOGNA	Ambito	<b>URBANO</b>	Scheda  <b>242</b>	
	Localizzazione	San Giacomo - capoluogo		Civico
	Denominazione	Roma, via		Livello


<b>RILIEVO</b>	Criticita'	7.02_Segnaletica tattilo-plantare per attraversamento non presente	
		Quantita'	
		Lunghezza	m 8,00
		Larghezza	
		Altezza/Dislivello	
Pend. L	Pend. T		
Annotazioni (max 200 caratteri spazi inclusi)			

<b>PROGETTO</b>	Descrizione intervento (max 400 caratteri spazi inclusi)	Posa di moduli tattilo-plantari codice "direzione rettilinea" e "pericolo valicabile" (o "arresto pericolo" se concordato con le Associazioni Locali di riferimento) in cls ed a contrasto cromatico rispetto alla pavimentazione, posati a raso e senza discontinuità rispetto alle pavimentazioni adiacenti, incluse demolizioni e ripristini. Larghezza moduli 60/40 cm.	
		Eventuali indicazioni esecutive	
* in caso di percorso con larghezza fino a 150 cm posizionare pericolo valicabile adiacente al cordolo			

						Costo stimato <b>€ 720,00</b>
---	---	---	---	---	---	----------------------------------

Nota 1:	Nota 2:	Priorità	<b>ALTA</b>
Criticità risolta in:	Include:		

<b>PIANO DI ELIMINAZIONE DELLE BARRIERE ARCHITETTONICHE</b> redatto da: arch. Francesco Casola e arch. Erica Gaiatto	Data rilevamento: <b>19/06/2023</b>
---	--

 Comune di RAGOGNA	Ambito	<b>URBANO</b>	Scheda  <b>243</b>	
	Localizzazione	San Giacomo - capoluogo		Civico
	Denominazione	Roma, via		Livello


<b>RILIEVO</b>	Criticita'	2.01_Pavimentazione non complanare per: sconnessioni / deformazioni / rotture	
		Quantita'	
		Lunghezza	m 3,50
		Larghezza	m 1,50
		Altezza/Dislivello	
		Pend. L	Pend. T
Annotazioni (max 200 caratteri spazi inclusi)	Anche chiusino non a raso.		

<b>PROGETTO</b>	Descrizione intervento (max 400 caratteri spazi inclusi)	Demolizione della pavimentazione dell'isola pedonale e sua ricostruzione, in cls, a raso rispetto alla carreggiata e con lati paralleli alla direzione dell'attraversamento, posa di cordoli a contrasto cromatico per la delimitazione dall'area carrabile, disposti per formare un'aiuola da impiegare anche per l'eventuale installazione di pali, ecc. Larghezza min 150 cm, p. trasversale max 1,5%, altezza cordolo 10 cm dal calpestio.	
		pavimentazione a contrasto cromatico e materico rispetto alla carreggiata, con superficie piana e continua	Eventuali indicazioni esecutive

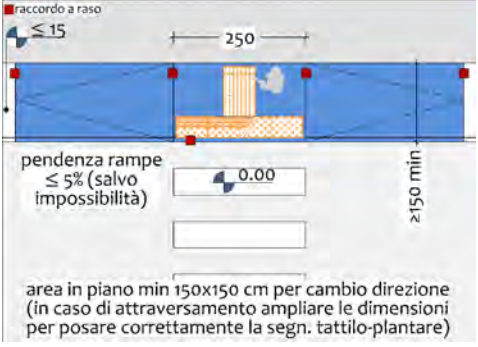
	Costo stimato <b>€ 1.692,00</b>
---	------------------------------------

Nota 1:	Nota 2:	Priorità <b>ALTA</b>
Criticità risolta in:	Include: <b>241, 244</b>	

<b>PIANO DI ELIMINAZIONE DELLE BARRIERE ARCHITETTONICHE</b> redatto da: arch. Francesco Casola e arch. Erica Gaiatto	Data rilevamento: <b>19/06/2023</b>
---	--

 Comune di RAGOGNA	Ambito	<b>URBANO</b>	Scheda  <b>244</b>	
	Localizzazione	San Giacomo - capoluogo		Civico
	Denominazione	Roma, via		Livello

<b>RILIEVO</b>	Criticita'	3.02_Gradino (dislivello superiore a 2,5 cm)	
		Quantita'	
		Lunghezza	m 2,50
		Larghezza	
		Altezza/Dislivello	cm 18
Pend. L		Pend. T	
Annotazioni (max 200 caratteri spazi inclusi)			


<b>PROGETTO</b>	Descrizione intervento (max 400 caratteri spazi inclusi)	Demolizione di parte del marciapiedi e realizzazione, in cls architettonico, di area in piano antistante l'attraversamento, posta alla medesima quota e con pari larghezza, e di rampe laterali, da raccordare a raso e senza discontinuità alle pavimentazioni adiacenti, incluse demolizioni e ripristini. Rampe con p. longitudinale max 5% (8% in caso di impossibilità), prive di p. trasversale.	
		Eventuali indicazioni esecutive	1 rampa.




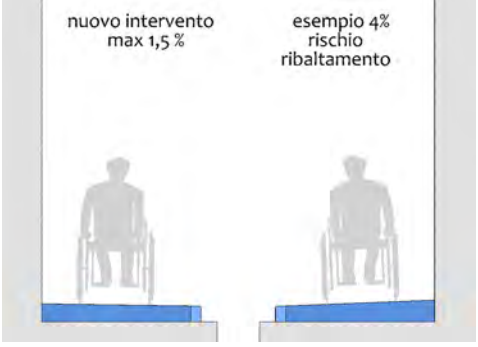
Costo stimato	<b>€ 0,00</b>
---------------	---------------





Nota 1:	Nota 2:	Priorità	<b>ALTA</b>
Criticità risolta in:	<b>243</b>	Include:	

<b>PIANO DI ELIMINAZIONE DELLE BARRIERE ARCHITETTONICHE</b> redatto da: arch. Francesco Casola e arch. Erica Gaiatto	Data rilevamento: <b>19/06/2023</b>
---	--

 Comune di RAGOGNA	Ambito	<b>URBANO</b>	Scheda  <b>245</b>	
	Localizzazione	San Giacomo - capoluogo		Civico
	Denominazione	Roma, via		Livello


<b>RILIEVO</b>	Criticita'	1.06_Percorso con pendenza trasversale superiore a 1% (tolleranza fino a 3%)	
		Quantita'	
		Lunghezza	m 12,50
		Larghezza	m 2,50
		Altezza/Dislivello	
Pend. L	Pend. T	5,2 %	
Annotazioni (max 200 caratteri spazi inclusi)			

<b>PROGETTO</b>	Descrizione intervento (max 400 caratteri spazi inclusi)	Rifacimento del manto di usura dell'attraversamento in conglomerato bituminoso, previa fresatura, per ridurre la pendenza trasversale del piano di calpestio, da raccordare a raso e senza discontinuità alle pavimentazioni adiacenti, incluse demolizioni e ripristini. Compreso rifacimento della segnaletica orizzontale.	
		Eventuali indicazioni esecutive	

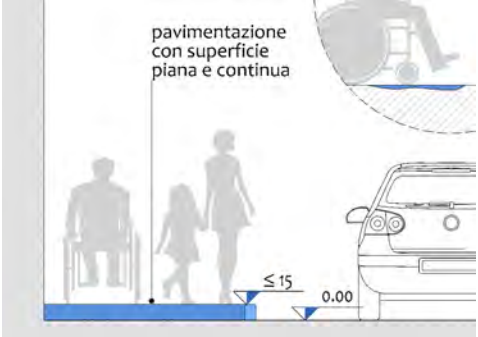
     	Costo stimato <b>€ 2.574,00</b>
---	------------------------------------

Nota 1:	Nota 2:	Priorità <b>ALTA</b>
Criticità risolta in:	Include:	

<b>PIANO DI ELIMINAZIONE DELLE BARRIERE ARCHITETTONICHE</b> redatto da: arch. Francesco Casola e arch. Erica Gaiatto	Data rilevamento: <b>19/06/2023</b>
---	--

 <b>Comune di RAGOGNA</b>	Ambito	<b>URBANO</b>	Scheda  <b>246</b>	
	Localizzazione	San Giacomo - capoluogo		Civico
	Denominazione	Roma, via		Livello

<b>RILIEVO</b>	Criticita'	2.01_Pavimentazione non complanare per: sconnessioni / deformazioni / rotture		
		Quantita'		
		Lunghezza	m 19,00	
		Larghezza	m 1,50	
		Altezza/Dislivello		
		Pend. L	5,7 %	Pend. T
Annotazioni (max 200 caratteri spazi inclusi)				

<b>PROGETTO</b>	Descrizione intervento (max 400 caratteri spazi inclusi)	Demolizione del marciapiedi e sua ricostruzione, in cls architettonico, delimitato lungo la carreggiata da cordolo a contrasto cromatico, incluse demolizioni e ripristini. Larghezza min 150 cm, p. trasversale max 1,5%, dislivello da sede stradale max 15 cm. Eventuali rampe di raccordo devono essere conformi alle prescrizioni dell'Abaco.	
		Eventuali indicazioni esecutive	Valutare, a seguito del rilievo, il ridisegno della sezione longitudinale con livellette ed aree in piano.

					
---	---	---	---	---	---

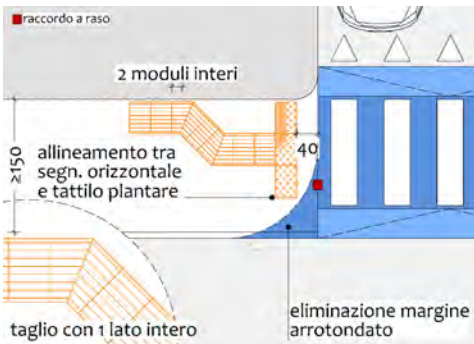
Costo stimato
<b>€ 4.845,00</b>







Nota 1:	Nota 2:	Priorità	<b>BASSA</b>
Criticità risolta in:	Include:		



 Comune di RAGOGNA	Ambito	<b>URBANO</b>	Scheda  <b>247</b>	
	Localizzazione	San Giacomo - capoluogo		Civico
	Denominazione	Roma, via		Livello

<b>RILIEVO</b>	Criticita'	7.02_Segnaletica tattilo-plantare per attraversamento non presente	
		Quantita'	
		Lunghezza	m 4,00
		Larghezza	
		Altezza/Dislivello	
Pend. L	Pend. T		
Annotazioni (max 200 caratteri spazi inclusi)			


<b>PROGETTO</b>	Descrizione intervento (max 400 caratteri spazi inclusi)	Posa di moduli tattilo-plantari codice "direzione rettilinea" e "pericolo valicabile" (o "arresto pericolo" se concordato con le Associazioni Locali di riferimento) in cls ed a contrasto cromatico rispetto alla pavimentazione, posati a raso e senza discontinuità rispetto alle pavimentazioni adiacenti, incluse demolizioni e ripristini. Larghezza moduli 60/40 cm.	
		Eventuali indicazioni esecutive	

     	Costo stimato <b>€ 360,00</b>
---	----------------------------------

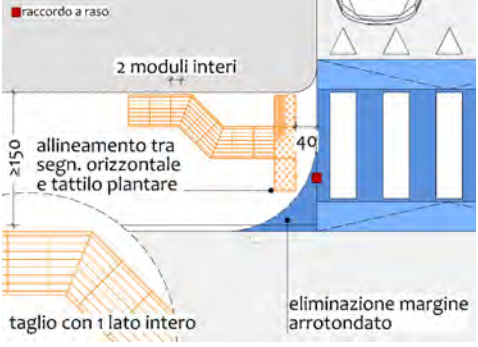
Nota 1:	Nota 2:	Priorità <b>ALTA</b>
Criticità risolta in:	Include:	

<b>PIANO DI ELIMINAZIONE DELLE BARRIERE ARCHITETTONICHE</b> redatto da: arch. Francesco Casola e arch. Erica Gaiatto	Data rilevamento: <b>19/06/2023</b>
---	--



 Comune di RAGOGNA	Ambito	<b>URBANO</b>	Scheda  <b>248</b>	
	Localizzazione	San Giacomo - capoluogo		Civico
	Denominazione	Roma, via		Livello

<b>RILIEVO</b>	Criticita'	3.02_Gradino (dislivello superiore a 2,5 cm)	
		Quantita'	
		Lunghezza	m 1,20
		Larghezza	
		Altezza/Dislivello	cm 5
Pend. L	Pend. T		
Annotazioni (max 200 caratteri spazi inclusi)			


<b>PROGETTO</b>	Descrizione intervento (max 400 caratteri spazi inclusi)	Realizzazione di attraversamento pedonale rialzato allineato ai percorsi pedonali e raccordato a raso e senza discontinuità alle pavimentazioni adiacenti, con segnaletica tattilo-plantare conforme all'Abaco e segnaletica verticale ed orizzontale conformi al Codice della Strada ed al suo R., incluse demolizioni e ripristini. Verificare in fase di progettazione la pendenza ammissibile per le rampe carrabili.	
		Eventuali indicazioni esecutive	



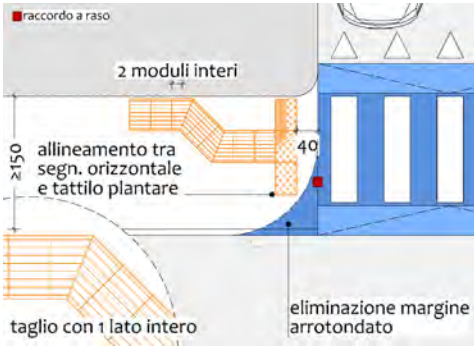
Costo stimato
<b>€ 3.860,00</b>

Nota 1:	Nota 2:	Priorità	<b>ALTA</b>
Criticità risolta in:	Include:	<b>249</b>	

<b>PIANO DI ELIMINAZIONE DELLE BARRIERE ARCHITETTONICHE</b> redatto da: arch. Francesco Casola e arch. Erica Gaiatto	Data rilevamento: <b>19/06/2023</b>
---	--

 Comune di RAGOGNA	Ambito	<b>URBANO</b>	Scheda  <b>249</b>	
	Localizzazione	San Giacomo - capoluogo		Civico
	Denominazione	Roma, via		Livello

<b>RILIEVO</b>	Criticita'	3.02_Gradino (dislivello superiore a 2,5 cm)	
		Quantita'	
		Lunghezza	m 2,20
		Larghezza	
		Altezza/Dislivello	cm 7
Pend. L		Pend. T	
Annotazioni (max 200 caratteri spazi inclusi)			


<b>PROGETTO</b>	Descrizione intervento (max 400 caratteri spazi inclusi)	Realizzazione di attraversamento pedonale rialzato allineato ai percorsi pedonali e raccordato a raso e senza discontinuità alle pavimentazioni adiacenti, con segnaletica tattilo-plantare conforme all'Abaco e segnaletica verticale ed orizzontale conformi al Codice della Strada ed al suo R., incluse demolizioni e ripristini. Verificare in fase di progettazione la pendenza ammissibile per le rampe carrabili.	
		Eventuali indicazioni esecutive	



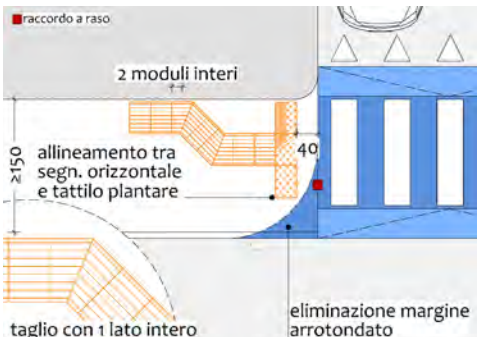
Costo stimato	<b>€ 0,00</b>
---------------	---------------

Nota 1:	Nota 2:	Priorità <b>ALTA</b>
Criticità risolta in: <b>248</b>	Include:	

<b>PIANO DI ELIMINAZIONE DELLE BARRIERE ARCHITETTONICHE</b> redatto da: arch. Francesco Casola e arch. Erica Gaiatto	Data rilevamento: <b>19/06/2023</b>
---	--

 Comune di RAGOGNA	Ambito	<b>URBANO</b>	Scheda  <b>250</b>	
	Localizzazione	San Giacomo - capoluogo		Civico
	Denominazione	Roma, via		Livello

<b>RILIEVO</b>	Criticita'	7.02_Segnaletica tattilo-plantare per attraversamento non presente	
		Quantita'	
		Lunghezza	m 5,00
		Larghezza	
		Altezza/Dislivello	
Pend. L	Pend. T		
Annotazioni (max 200 caratteri spazi inclusi)			


<b>PROGETTO</b>	Descrizione intervento (max 400 caratteri spazi inclusi)	Posa di moduli tattilo-plantari codice "direzione rettilinea" e "pericolo valicabile" (o "arresto pericolo" se concordato con le Associazioni Locali di riferimento) in cls ed a contrasto cromatico rispetto alla pavimentazione, posati a raso e senza discontinuità rispetto alle pavimentazioni adiacenti, incluse demolizioni e ripristini. Larghezza moduli 60/40 cm.	
		Eventuali indicazioni esecutive	



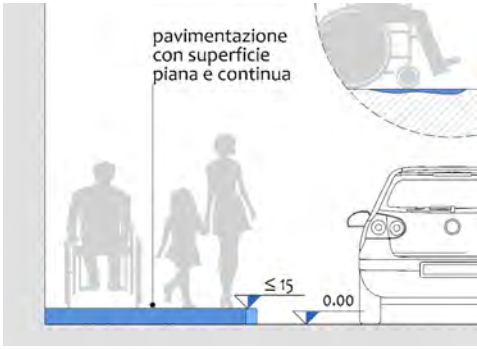
Costo stimato
<b>€ 360,00</b>

Nota 1:	Nota 2:	Priorità <b>ALTA</b>
Criticità risolta in:	Include:	

<b>PIANO DI ELIMINAZIONE DELLE BARRIERE ARCHITETTONICHE</b> redatto da: arch. Francesco Casola e arch. Erica Gaiatto	Data rilevamento: <b>19/06/2023</b>
---	--

 Comune di RAGOGNA	Ambito	<b>URBANO</b>	Scheda  <b>251</b>	
	Localizzazione	San Giacomo - capoluogo		Civico
	Denominazione	San Daniele, via		Livello

<b>RILIEVO</b>	Criticità' 2.01_Pavimentazione non complanare per: sconnessioni / deformazioni / rotture		
		Quantità'	
		Lunghezza	m 52,00
		Larghezza	m 2,00
		Altezza/Dislivello	
		Pend. L	Pend. T
Annotazioni (max 200 caratteri spazi inclusi)			


<b>PROGETTO</b>	Descrizione intervento (max 400 caratteri spazi inclusi) Demolizione del marciapiedi e sua ricostruzione, in cls architettonico, delimitato lungo la carreggiata da cordolo a contrasto cromatico, incluse demolizioni e ripristini. Larghezza min 150 cm, p. trasversale max 1,5%, dislivello da sede stradale max 15 cm. Eventuali rampe di raccordo devono essere conformi alle prescrizioni dell'Abaco.	
		Eventuali indicazioni esecutive



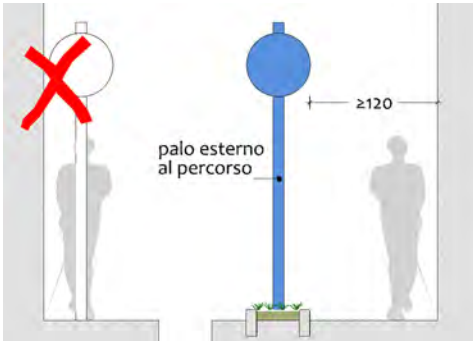
Costo stimato <b>€ 16.432,00</b>
-------------------------------------







Nota 1:	Nota 2:	Priorità <b>MEDIA</b>
Criticità risolta in:	Include:	

<b>PIANO DI ELIMINAZIONE DELLE BARRIERE ARCHITETTONICHE</b> redatto da: arch. Francesco Casola e arch. Erica Gaiatto	Data rilevamento: <b>19/06/2023</b>
---	--

 Comune di RAGOGNA	Ambito	<b>URBANO</b>	Scheda  <b>252</b>	
	Localizzazione	San Giacomo - capoluogo		Civico
	Denominazione	San Daniele, via		Livello


<b>RILIEVO</b>	Criticita'	6.05_Ostacolo costituito da palo di segnaletica verticale	
		Quantita'	
		Lunghezza	
		Larghezza	
		Altezza/Dislivello	
		Pend. L	Pend. T
Annotazioni (max 200 caratteri spazi inclusi)			

<b>PROGETTO</b>	Descrizione intervento (max 400 caratteri spazi inclusi)	Rimozione del palo di segnaletica verticale e suo riposizionamento in area esterna ai percorsi pedonali, nel rispetto delle prescrizioni del Codice della Strada e del suo Regolamento, inclusa eliminazione e rifacimento del plinto interrato.	
		Eventuali indicazioni esecutive	

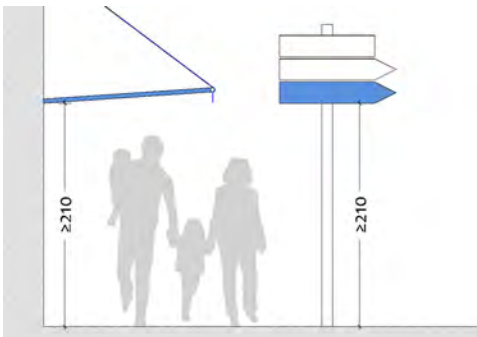
     	<b>MANUTENZIONE ORDINARIA</b>	Costo stimato <b>€ 250,00</b>
---	-------------------------------	----------------------------------







Nota 1:	Nota 2:	Priorità	<b>BASSA</b>
Criticità risolta in:	Include:		

<b>PIANO DI ELIMINAZIONE DELLE BARRIERE ARCHITETTONICHE</b> redatto da: arch. Francesco Casola e arch. Erica Gaiatto	Data rilevamento: <b>19/06/2023</b>
---	--

 Comune di RAGOGNA	Ambito	<b>URBANO</b>	Scheda  <b>253</b>	
	Localizzazione	San Giacomo - capoluogo		Civico
	Denominazione	San Daniele, via		Livello


<b>RILIEVO</b>	Criticità' <b>6.10_Ostacolo costituito da elemento posizionato ad altezza inferiore a 210 cm</b>	
		Quantità'
		Lunghezza
		Larghezza
		Altezza/Dislivello
Pend. L	Pend. T	
Annotazioni (max 200 caratteri spazi inclusi)		

<b>PROGETTO</b>	Descrizione intervento (max 400 caratteri spazi inclusi) <b>Rimozione dell'elemento e suo riposizionamento con lato inferiore posto ad altezza min 210 cm.</b>	
		Eventuali indicazioni esecutive

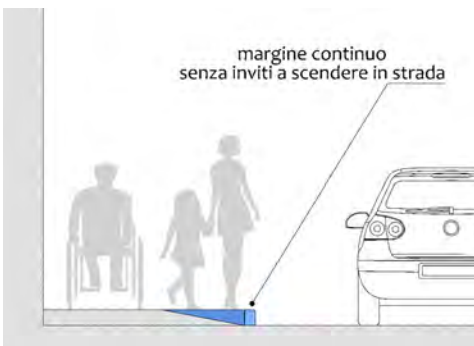
						<b>MANUTENZIONE ORDINARIA</b>	Costo stimato <b>€ 75,00</b>
---	---	---	---	---	---	-------------------------------	---------------------------------

Nota 1:	Nota 2:	Priorità <b>ALTA</b>
Criticità risolta in:	Include:	



 <b>Comune di RAGOGNA</b>	Ambito	<b>URBANO</b>	Scheda  <b>254</b>	
	Localizzazione	San Giacomo - capoluogo		Civico 1
	Denominazione	San Daniele, via		Livello

<b>RILIEVO</b>	Criticita'	4.03_Breve rampa di raccordo non coerente con i percorsi	
		Quantita'	
		Lunghezza	m 4,50
		Larghezza	m 2,20
Altezza/Dislivello			
	Pend. L	26,4 %	Pend. T
	Annotazioni (max 200 caratteri spazi inclusi) Non è passo carrabile.		


<b>PROGETTO</b>	Descrizione intervento (max 400 caratteri spazi inclusi)	Demolizione della rampa e ricostruzione dell'area alla medesima quota del marciapiedi, in materiale analogo all'esistente, per il ripristino della continuità del percorso, da collegare a raso e senza discontinuità alle pavimentazioni adiacenti, con cordolo di delimitazione, incluse demolizioni e ripristini. P. trasversale max 1,5%.	
		Eventuali indicazioni esecutive OCmpreso adeguamento dell'accesso privato.	



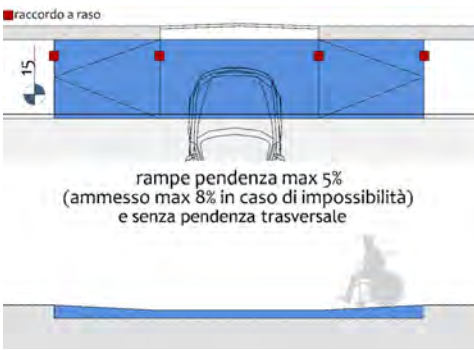
Costo stimato
<b>€ 5.233,00</b>

Nota 1:	Nota 2:	Priorità	<b>ALTA</b>
Criticità risolta in:	Include:		

<b>PIANO DI ELIMINAZIONE DELLE BARRIERE ARCHITETTONICHE</b> redatto da: arch. Francesco Casola e arch. Erica Gaiatto	Data rilevamento: <b>19/06/2023</b>
---	--

 Comune di RAGOGNA	Ambito	<b>URBANO</b>	Scheda  <b>255</b>	
	Localizzazione	San Giacomo - capoluogo		Civico 3
	Denominazione	San Daniele, via		Livello

<b>RILIEVO</b>	Criticita'	1.12_Percorso con pendenze dovute a passo carraio	
		Quantita'	
		Lunghezza	m 6,00
		Larghezza	m 2,20
		Altezza/Dislivello	
Pend. L	15,8 %	Pend. T	
Annotazioni (max 200 caratteri spazi inclusi)			


<b>PROGETTO</b>	Descrizione intervento (max 400 caratteri spazi inclusi)	Demolizione del tratto di percorso con pendenze dovute a passo carraio e realizzazione, in cls architettonico, di area in piano posta alla quota stradale e di 2 rampe laterali, da raccordare a raso e senza discontinuità alle pavimentazioni adiacenti, incluse demolizioni e ripristini. Rampe con p. long. max 5% (8% in caso di impossibilità), prive di p. trasversale.	
		Eventuali indicazioni esecutive	



Costo stimato
<b>€ 3.660,00</b>

Nota 1:	Nota 2:	Priorità	<b>ALTA</b>
Criticità risolta in:	Include:		

<b>PIANO DI ELIMINAZIONE DELLE BARRIERE ARCHITETTONICHE</b> redatto da: arch. Francesco Casola e arch. Erica Gaiatto	Data rilevamento: <b>19/06/2023</b>
---	--

 Comune di RAGOGNA	Ambito	<b>URBANO</b>	Scheda  <b>256</b>	
	Localizzazione	San Giacomo - capoluogo		Civico
	Denominazione	San Daniele, via		Livello


<b>RILIEVO</b>	Criticita'	10.01_Fermata con banchina non presente o non adeguata	
		Quantita'	
		Lunghezza	
		Larghezza	m 2,10
		Altezza/Dislivello	cm 18
Pend. L	Pend. T		
Annotazioni (max 200 caratteri spazi inclusi)			

<b>PROGETTO</b>	Descrizione intervento (max 400 caratteri spazi inclusi)	Adeguamento della banchina mediante posa di segnaletica tattilo-plantare per la delimitazione dell'area, previa consultazione con i portatori di interesse.	
		Eventuali indicazioni esecutive	Le caratteristiche di contesto non permettono l'ampliamento della banchina per rendere la fermata accessibile alle persone in sedia a ruote: si raccomanda di individuare una posizione alternativa per realizzare una fermata accessibile integrativa o sostitutiva.
area in piano libera da ostacoli pedana			

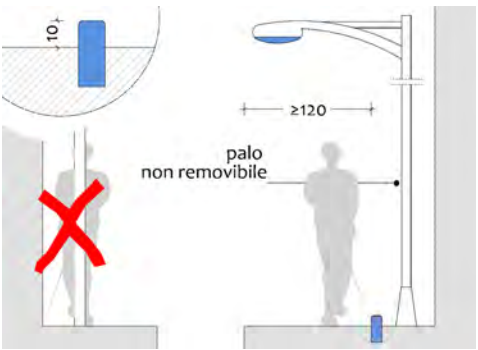


Costo stimato
<b>€ 720,00</b>

Nota 1:	Nota 2:	Priorità	<b>MEDIA</b>
Criticità risolta in:	Include:		

 Comune di RAGOGNA	Ambito	<b>URBANO</b>	Scheda  <b>257</b>	
	Localizzazione	San Giacomo - capoluogo		Civico
	Denominazione	San Daniele, via		Livello


<b>RILIEVO</b>	Criticita'	6.05_Ostacolo costituito da palo di segnaletica verticale	
		Quantita'	
		Lunghezza	
		Larghezza	
		Altezza/Dislivello	
		Pend. L	Pend. T
Annotazioni (max 200 caratteri spazi inclusi)			

<b>PROGETTO</b>	Descrizione intervento (max 400 caratteri spazi inclusi)	Presegnalazione dell'ostacolo che non può essere rimosso mediante posa di cordolo in pietra a contrasto cromatico rispetto alla pavimentazione, incluse demolizioni e ripristini. Altezza 10 cm dalla quota della pavimentazione, larghezza libera del percorso min 120 cm.	
		Eventuali indicazioni esecutive	


	<b>MANUTENZIONE ORDINARIA</b>	Costo stimato <b>€ 435,00</b>
---	-------------------------------	----------------------------------

Nota 1:	Nota 2:	Priorità	<b>MEDIA</b>
Criticità risolta in:	Include:		

<b>PIANO DI ELIMINAZIONE DELLE BARRIERE ARCHITETTONICHE</b> redatto da: arch. Francesco Casola e arch. Erica Gaiatto	Data rilevamento: <b>19/06/2023</b>
---	--

 Comune di RAGOGNA	Ambito	<b>URBANO</b>	Scheda  <b>258</b>	
	Localizzazione	San Giacomo - capoluogo		Civico
	Denominazione	San Daniele, via		Livello

<b>RILIEVO</b>	Criticita'	3.02_Gradino (dislivello superiore a 2,5 cm)	
		Quantita'	
		Lunghezza	m 2,50
		Larghezza	
		Altezza/Dislivello	cm 18
Pend. L		Pend. T	
Annotazioni (max 200 caratteri spazi inclusi)			

<b>PROGETTO</b>	Descrizione intervento (max 400 caratteri spazi inclusi)	Demolizione di parte del marciapiedi e realizzazione, in cls architettonico, di area in piano antistante l'attraversamento, posta alla medesima quota e con pari larghezza, e di rampe laterali, da raccordare a raso e senza discontinuità alle pavimentazioni adiacenti, incluse demolizioni e ripristini. Rampe con p. longitudinale max 5% (8% in caso di impossibilità), prive di p. trasversale.	
	Eventuali indicazioni esecutive	 <p>area in piano min 150x150 cm per cambio direzione (in caso di attraversamento ampliare le dimensioni per posare correttamente la segn. tattilo-plantare)</p>	




Costo stimato
<b>€ 2.808,00</b>


Nota 1:	Nota 2:	Priorità	<b>ALTA</b>
Criticità risolta in:	Include:		

<b>PIANO DI ELIMINAZIONE DELLE BARRIERE ARCHITETTONICHE</b> redatto da: arch. Francesco Casola e arch. Erica Gaiatto	Data rilevamento: <b>19/06/2023</b>
---	--



 Comune di RAGOGNA	Ambito	<b>URBANO</b>	Scheda  <b>259</b>	
	Localizzazione	San Giacomo - capoluogo		Civico
	Denominazione	San Daniele, via		Livello

<b>RILIEVO</b>	Criticita'	7.02_Segnaletica tattilo-plantare per attraversamento non presente	
		Quantita'	
		Lunghezza	m 5,00
		Larghezza	
		Altezza/Dislivello	
Pend. L	Pend. T		
Annotazioni (max 200 caratteri spazi inclusi)			

<b>PROGETTO</b>	Descrizione intervento (max 400 caratteri spazi inclusi)	Posa di moduli tattilo-plantari codice "direzione rettilinea" e "pericolo valicabile" (o "arresto pericolo" se concordato con le Associazioni Locali di riferimento) in cls ed a contrasto cromatico rispetto alla pavimentazione, posati a raso e senza discontinuità rispetto alle pavimentazioni adiacenti, incluse demolizioni e ripristini. Larghezza moduli 60/40 cm.	
		Eventuali indicazioni esecutive	




Costo stimato
<b>€ 450,00</b>

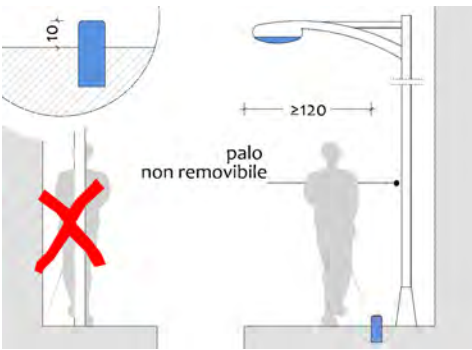
Nota 1:	Nota 2:	Priorità	<b>ALTA</b>
Criticità risolta in:	Include:		







<b>PIANO DI ELIMINAZIONE DELLE BARRIERE ARCHITETTONICHE</b> redatto da: arch. Francesco Casola e arch. Erica Gaiatto	Data rilevamento: <b>19/06/2023</b>
---	--




 Comune di RAGOGNA	Ambito	<b>URBANO</b>	Scheda  <b>260</b>	
	Localizzazione	San Giacomo - capoluogo		Civico
	Denominazione	San Daniele, via		Livello

<b>RILIEVO</b>	Criticità' 6.07_Ostacolo costituito da palo della pubblica illuminazione, palo di reti tecnologiche o impianto semaforico		
		Quantità'	
		Lunghezza	
		Larghezza	
		Altezza/Dislivello	
		Pend. L	Pend. T
Annotazioni (max 200 caratteri spazi inclusi)			

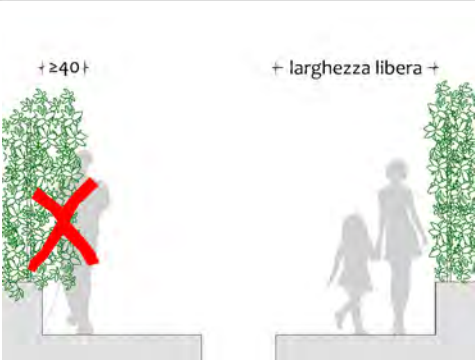
<b>PROGETTO</b>	Descrizione intervento (max 400 caratteri spazi inclusi) Presegnalazione dell'ostacolo che non può essere rimosso mediante posa di cordolo in pietra a contrasto cromatico rispetto alla pavimentazione, incluse demolizioni e ripristini. Altezza 10 cm dalla quota della pavimentazione, larghezza libera del percorso min 120 cm.		
		Eventuali indicazioni esecutive Valutare la modalità di intervento anche in base all'eventuale presenza di chiusino.	







						Costo stimato <b>€ 435,00</b>
---	---	---	---	---	---	----------------------------------

Nota 1:	Nota 2:	Priorità	<b>MEDIA</b>
Criticità risolta in:	Include:		

 Comune di RAGOGNA	Ambito	<b>URBANO</b>	Scheda  <b>261</b>	
	Localizzazione	San Giacomo - capoluogo		Civico
	Denominazione	San Daniele, via		Livello


<b>RILIEVO</b>	Criticita'	6.04_Ostacolo costituito da vegetazione	
		Quantita'	
		Lunghezza	
		Larghezza	
		Altezza/Dislivello	
Pend. L	Pend. T		
Annotazioni (max 200 caratteri spazi inclusi)			

<b>PROGETTO</b>	Descrizione intervento (max 400 caratteri spazi inclusi)	Potatura delle fronde che valicano il bordo delle aiuole o l'area di pertinenza degli edifici, pubblici o privati, invadendo il percorso pedonale e riducendone la larghezza. Si suggerisce l'attivazione di una procedura di monitoraggio periodico con comunicazione al proprietario per sollecitare l'esecuzione dell'intervento.	
		Eventuali indicazioni esecutive	

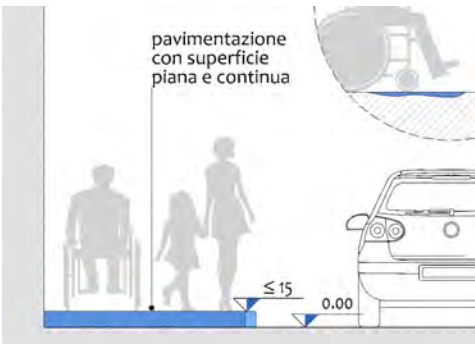
     	<b>MANUTENZIONE ORDINARIA</b>	Costo stimato <b>€ 75,00</b>
---	-------------------------------	---------------------------------

Nota 1:	Nota 2:	Priorità <b>BASSA</b>
Criticità risolta in:	Include:	

<b>PIANO DI ELIMINAZIONE DELLE BARRIERE ARCHITETTONICHE</b> redatto da: arch. Francesco Casola e arch. Erica Gaiatto	Data rilevamento: <b>19/06/2023</b>
---	--

 <b>Comune di RAGOGNA</b>	Ambito	<b>URBANO</b>	Scheda  <b>262</b>	
	Localizzazione	San Giacomo - capoluogo		Civico
	Denominazione	San Daniele, via		Livello

<b>RILIEVO</b>	Criticità' <b>2.01_Pavimentazione non complanare per: sconnessioni / deformazioni / rotture</b>		
		Quantità'	
		Lunghezza	m 78,00
		Larghezza	m 1,60
		Altezza/Dislivello	
Pend. L	5,0 %	Pend. T	7,7 %
Annotazioni (max 200 caratteri spazi inclusi)			


<b>PROGETTO</b>	Descrizione intervento (max 400 caratteri spazi inclusi) <b>Demolizione del marciapiedi e sua ricostruzione, in cls architettonico, delimitato lungo la carreggiata da cordolo a contrasto cromatico, incluse demolizioni e ripristini. Larghezza min 150 cm, p. trasversale max 1,5%, dislivello da sede stradale max 15 cm. Eventuali rampe di raccordo devono essere conformi alle prescrizioni dell'Abaco.</b>		
		Eventuali indicazioni esecutive <b>Valutare, a seguito del rilievo, il ridisegno della sezione longitudinale con livellette ed aree in piano.</b>	



Costo stimato
<b>€ 19.718,00</b>

Nota 1:	Nota 2:	Priorità	<b>BASSA</b>
Criticità risolta in:	Include:		

<b>PIANO DI ELIMINAZIONE DELLE BARRIERE ARCHITETTONICHE</b> redatto da: arch. Francesco Casola e arch. Erica Gaiatto	Data rilevamento: <b>19/06/2023</b>
---	--

 <b>Comune di RAGOGNA</b>	Ambito	<b>URBANO</b>	Scheda  <b>263</b>	
	Localizzazione	San Giacomo - capoluogo		Civico
	Denominazione	San Daniele, via		Livello

<b>RILIEVO</b>	Criticita'	1.12_Percorso con pendenze dovute a passo carraio	
		Quantita'	
		Lunghezza	m 17,50
		Larghezza	m 1,40
		Altezza/Dislivello	
Pend. L	18,3 %	Pend. T	5,3 %
Annotazioni (max 200 caratteri spazi inclusi)			


<b>PROGETTO</b>	Descrizione intervento (max 400 caratteri spazi inclusi)	Demolizione del tratto di percorso con pendenze dovute al passo carraio, realizzazione, in cls architettonico, di marciapiedi in continuit� con i tratti adiacenti e, lungo la carreggiata, di rampa carrabile in cls con larghezza max 30 cm, incluse demolizioni e ripristini. Larghezza percorso min 120 cm, p. trasversale max 1,5%.	
		Eventuali indicazioni esecutive	



Costo stimato
<b>€ 5.764,00</b>

Nota 1:	Nota 2:	Priorit�	<b>ALTA</b>
Criticita' risolta in:	Include:		

<b>PIANO DI ELIMINAZIONE DELLE BARRIERE ARCHITETTONICHE</b> redatto da: arch. Francesco Casola e arch. Erica Gaiatto	Data rilevamento: <b>19/06/2023</b>
---	--

 Comune di RAGOGNA	Ambito	<b>URBANO</b>	Scheda  <b>264</b>	
	Localizzazione	San Giacomo - capoluogo		Civico 11
	Denominazione	San Daniele, via		Livello

<b>RILIEVO</b>	Criticita'	1.12_Percorso con pendenze dovute a passo carraio	
		Quantita'	
		Lunghezza	m 7,50
		Larghezza	m 1,40
		Altezza/Dislivello	
Pend. L	13,5 %	Pend. T	9,1 %
Annotazioni (max 200 caratteri spazi inclusi)			


<b>PROGETTO</b>	Descrizione intervento (max 400 caratteri spazi inclusi)	Demolizione del tratto di percorso con pendenze dovute al passo carraio, realizzazione, in cls architettonico, di marciapiedi in continuit� con i tratti adiacenti e, lungo la carreggiata, di rampa carrabile in cls con larghezza max 30 cm, incluse demolizioni e ripristini. Larghezza percorso min 120 cm, p. trasversale max 1,5%.	
		Eventuali indicazioni esecutive	



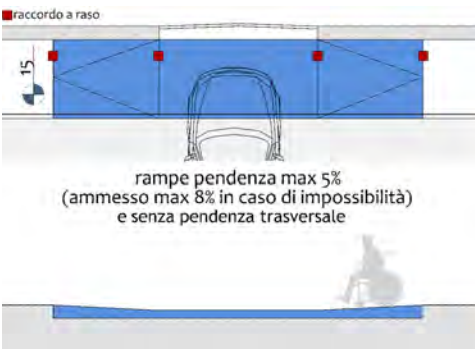
Costo stimato
<b>€ 2.745,00</b>

Nota 1:	Nota 2:	Priorit�	<b>ALTA</b>
Criticita' risolta in:	Include:		

<b>PIANO DI ELIMINAZIONE DELLE BARRIERE ARCHITETTONICHE</b> redatto da: arch. Francesco Casola e arch. Erica Gaiatto	Data rilevamento: <b>19/06/2023</b>
---	--

 <b>Comune di RAGOGNA</b>	Ambito	<b>URBANO</b>	Scheda  <b>265</b>	
	Localizzazione	San Giacomo - capoluogo		Civico 13
	Denominazione	San Daniele, via		Livello

<b>RILIEVO</b>	Criticita'	1.12_Percorso con pendenze dovute a passo carraio		
		Quantita'		
		Lunghezza	m 7,00	
		Larghezza	m 1,40	
		Altezza/Dislivello		
Pend. L	13,0 %	Pend. T	4,7 %	
Annotazioni (max 200 caratteri spazi inclusi)				

<b>PROGETTO</b>	Descrizione intervento (max 400 caratteri spazi inclusi)	<p>Demolizione del tratto di percorso con pendenze dovute a passo carraio e realizzazione, in cls architettonico, di area in piano posta alla quota stradale e di 2 rampe laterali, da raccordare a raso e senza discontinuità alle pavimentazioni adiacenti, incluse demolizioni e ripristini. Rampe con p. long. max 5% (8% in caso di impossibilità), prive di p. trasversale.</p>	
	 <p>rampe pendenza max 5% (ammesso max 8% in caso di impossibilità) e senza pendenza trasversale</p>	Eventuali indicazioni esecutive	




Costo stimato
<b>€ 2.745,00</b>

Nota 1:	Nota 2:	Priorità	<b>ALTA</b>
Criticità risolta in:	Include:		







<b>PIANO DI ELIMINAZIONE DELLE BARRIERE ARCHITETTONICHE</b>	Data rilevamento:
redatto da: arch. Francesco Casola e arch. Erica Gaiatto	<b>19/06/2023</b>



 Comune di RAGOGNA	Ambito	<b>URBANO</b>	Scheda  <b>266</b>	
	Localizzazione	San Giacomo - capoluogo		Civico 13
	Denominazione	San Daniele, via		Livello


<b>RILIEVO</b>	Criticita'	2.01_Pavimentazione non complanare per: sconnessioni / deformazioni / rotture	
		Quantita'	
		Lunghezza	
		Larghezza	
		Altezza/Dislivello	
		Pend. L	Pend. T
Annotazioni (max 200 caratteri spazi inclusi)			

<b>PROGETTO</b>	Descrizione intervento (max 400 caratteri spazi inclusi)	Demolizione e ricostruzione puntuale della pavimentazione e, quando necessario, del sottofondo, per ripristinare la planarità e la continuità del piano di calpestio, da raccordare a raso e senza discontinuità alle pavimentazioni adiacenti, incluse demolizioni e ripristini.	
		Eventuali indicazioni esecutive	

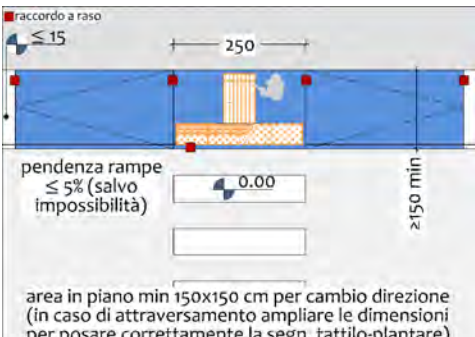
     	Costo stimato <b>€ 375,00</b>
---	----------------------------------

Nota 1:	Nota 2:	Priorità	<b>ALTA</b>
Criticità risolta in:	Include:		

<b>PIANO DI ELIMINAZIONE DELLE BARRIERE ARCHITETTONICHE</b> redatto da: arch. Francesco Casola e arch. Erica Gaiatto	Data rilevamento: <b>19/06/2023</b>
---	--

 Comune di RAGOGNA	Ambito	<b>URBANO</b>	Scheda  <b>267</b>	
	Localizzazione	San Giacomo - capoluogo		Civico
	Denominazione	San Daniele, via		Livello

<b>RILIEVO</b>	Criticita'	7.02_Segnaletica tattilo-plantare per attraversamento non presente	
		Quantita'	
		Lunghezza	m 5,00
		Larghezza	
		Altezza/Dislivello	
		Pend. L	Pend. T
Annotazioni (max 200 caratteri spazi inclusi)			


<b>PROGETTO</b>	Descrizione intervento (max 400 caratteri spazi inclusi)	Posa di moduli tattilo-plantari codice "direzione rettilinea" e "pericolo valicabile" (o "arresto pericolo" se concordato con le Associazioni Locali di riferimento) in cls ed a contrasto cromatico rispetto alla pavimentazione, posati a raso e senza discontinuità rispetto alle pavimentazioni adiacenti, incluse demolizioni e ripristini. Larghezza moduli 60/40 cm.	
		Eventuali indicazioni esecutive	Rampa solo nel lato non coincidente con il passo carraio.



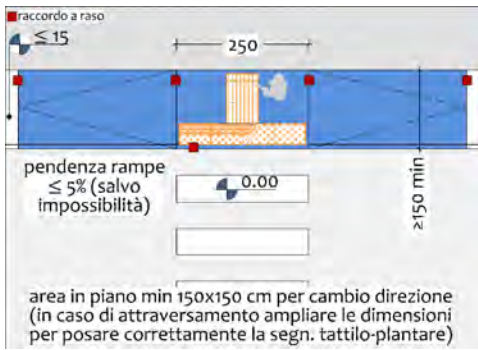
Costo stimato
<b>€ 450,00</b>

Nota 1:	Nota 2:	Priorità	<b>ALTA</b>
Criticità risolta in:	Include:		

<b>PIANO DI ELIMINAZIONE DELLE BARRIERE ARCHITETTONICHE</b> redatto da: arch. Francesco Casola e arch. Erica Gaiatto	Data rilevamento: <b>19/06/2023</b>
---	--

 Comune di RAGOGNA	Ambito	<b>URBANO</b>	Scheda  <b>268</b>	
	Localizzazione	San Giacomo - capoluogo		Civico
	Denominazione	San Daniele, via		Livello

<b>RILIEVO</b>	Criticita'	3.06_Gradino con altezza variabile		
		Quantita'		
		Lunghezza	m 2,50	
		Larghezza		
		Altezza/Dislivello		
Pend. L	Pend. T			
Annotazioni (max 200 caratteri spazi inclusi) Da 7 a 15				


<b>PROGETTO</b>	Descrizione intervento (max 400 caratteri spazi inclusi) Demolizione di parte del marciapiedi e realizzazione, in cls architettonico, di area in piano antistante l'attraversamento, posta alla medesima quota e con pari larghezza, e di rampe laterali, da raccordare a raso e senza discontinuità alle pavimentazioni adiacenti, incluse demolizioni e ripristini. Rampe con p. longitudinale max 5% (8% in caso di impossibilità), prive di p. trasversale.	
		Eventuali indicazioni esecutive 1 rampa. Realizzare la rampa lasciando libera l'intera larghezza dell'area in piano antistante l'attraversamento.



Costo stimato
<b>€ 2.808,00</b>





Nota 1:	Nota 2:	Priorità <b>ALTA</b>
Criticità risolta in:	Include:	

<b>PIANO DI ELIMINAZIONE DELLE BARRIERE ARCHITETTONICHE</b> redatto da: arch. Francesco Casola e arch. Erica Gaiatto	Data rilevamento: <b>19/06/2023</b>
---	--

 Comune di RAGOGNA	Ambito	<b>URBANO</b>	Scheda  <b>269</b>	
	Localizzazione	San Giacomo - capoluogo		Civico
	Denominazione	San Daniele, via		Livello


<b>RILIEVO</b>	Criticita'	2.05_Caditoia o griglia non conforme per fori: non trasversali / attraversabili da sfera di 2 cm	
		Quantita'	
		Lunghezza	
		Larghezza	
		Altezza/Dislivello	
		Pend. L	Pend. T
Annotazioni (max 200 caratteri spazi inclusi)			

<b>PROGETTO</b>	Descrizione intervento (max 400 caratteri spazi inclusi)	Riposizionamento della caditoia o della griglia con fori posti trasversalmente al senso di marcia.	
		Eventuali indicazioni esecutive	Compresa modifica al pozzetto o ad altro manufatto di supporto al fine di riposizionare chiusino, caditoia o griglia a raso rispetto alla quota della pavimentazione, incluso il rifacimento della superficie circostante per il raccordo a raso e senza discontinuità alle pavimentazioni adiacenti.

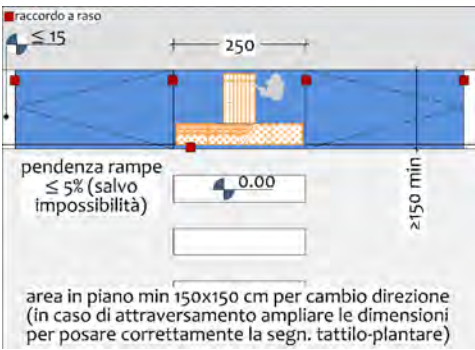
     	<b>MANUTENZIONE ORDINARIA</b>	Costo stimato <b>€ 255,00</b>
---	-------------------------------	----------------------------------

Nota 1:	Nota 2:	Priorità <b>ALTA</b>
Criticità risolta in:	Include:	

<b>PIANO DI ELIMINAZIONE DELLE BARRIERE ARCHITETTONICHE</b> redatto da: arch. Francesco Casola e arch. Erica Gaiatto	Data rilevamento: <b>19/06/2023</b>
---	--

 Comune di RAGOGNA	Ambito	<b>URBANO</b>	Scheda  <b>270</b>	
	Localizzazione	San Giacomo - capoluogo		Civico
	Denominazione	San Daniele, via		Livello

<b>RILIEVO</b>	Criticita'	3.02_Gradino (dislivello superiore a 2,5 cm)	
		Quantita'	
		Lunghezza	m 2,50
		Larghezza	
		Altezza/Dislivello	cm 17
		Pend. L	Pend. T
Annotazioni (max 200 caratteri spazi inclusi)			

<b>PROGETTO</b>	Descrizione intervento (max 400 caratteri spazi inclusi)	Demolizione di parte del marciapiedi e realizzazione, in cls architettonico, di area in piano antistante l'attraversamento, posta alla medesima quota e con pari larghezza, e di rampe laterali, da raccordare a raso e senza discontinuità alle pavimentazioni adiacenti, incluse demolizioni e ripristini. Rampe con p. longitudinale max 5% (8% in caso di impossibilità), prive di p. trasversale.	
		Eventuali indicazioni esecutive	Adeguare la posizione dell'attraversamento per allontanarlo dal margine arrotondato del marciapiedi.




Costo stimato
<b>€ 2.808,00</b>

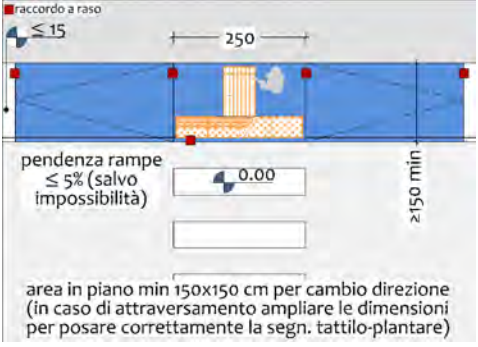
Nota 1:	Nota 2:	Priorità	<b>ALTA</b>
Criticità risolta in:	Include:		

<b>PIANO DI ELIMINAZIONE DELLE BARRIERE ARCHITETTONICHE</b> redatto da: arch. Francesco Casola e arch. Erica Gaiatto	Data rilevamento: <b>19/06/2023</b>
---	--



 Comune di RAGOGNA	Ambito	<b>URBANO</b>	Scheda  <b>271</b>	
	Localizzazione	San Giacomo - capoluogo		Civico
	Denominazione	San Daniele, via		Livello

<b>RILIEVO</b>	Criticita'	7.02_Segnaletica tattilo-plantare per attraversamento non presente	
		Quantita'	
		Lunghezza	m 4,00
		Larghezza	
		Altezza/Dislivello	
		Pend. L	Pend. T
Annotazioni (max 200 caratteri spazi inclusi)			

<b>PROGETTO</b>	Descrizione intervento (max 400 caratteri spazi inclusi)	Posa di moduli tattilo-plantari codice "direzione rettilinea" e "pericolo valicabile" (o "arresto pericolo" se concordato con le Associazioni Locali di riferimento) in cls ed a contrasto cromatico rispetto alla pavimentazione, posati a raso e senza discontinuità rispetto alle pavimentazioni adiacenti, incluse demolizioni e ripristini. Larghezza moduli 60/40 cm.	
		Eventuali indicazioni esecutive	




Costo stimato
<b>€ 360,00</b>

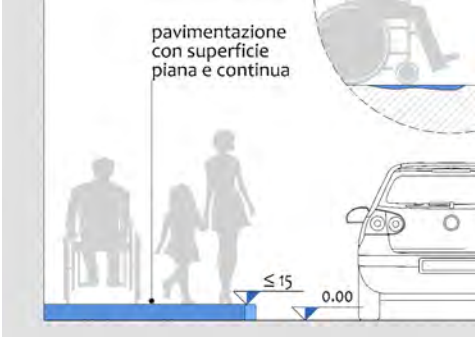
Nota 1:	Nota 2:	Priorità	<b>ALTA</b>
Criticità risolta in:	Include:		


<b>PIANO DI ELIMINAZIONE DELLE BARRIERE ARCHITETTONICHE</b> redatto da: arch. Francesco Casola e arch. Erica Gaiatto	Data rilevamento: <b>19/06/2023</b>
---	--



 <b>Comune di RAGOGNA</b>	Ambito	<b>URBANO</b>	Scheda  <b>272</b>	
	Localizzazione	San Giacomo - capoluogo		Civico
	Denominazione	San Daniele, via		Livello


<b>RILIEVO</b>	Criticita'	2.01_Pavimentazione non complanare per: sconnessioni / deformazioni / rotture		
		Quantita'		
		Lunghezza	m 90,00	
		Larghezza	m 1,20	
		Altezza/Dislivello		
		Pend. L	Pend. T	
Annotazioni (max 200 caratteri spazi inclusi)				

<b>PROGETTO</b>	Descrizione intervento (max 400 caratteri spazi inclusi)	Demolizione del marciapiedi e sua ricostruzione, in cls architettonico, delimitato lungo la carreggiata da cordolo a contrasto cromatico, incluse demolizioni e ripristini. Larghezza min 150 cm, p. trasversale max 1,5%, dislivello da sede stradale max 15 cm. Eventuali rampe di raccordo devono essere conformi alle prescrizioni dell'Abaco.	
		Eventuali indicazioni esecutive	Le modalità per il restringimento della carreggiata devono essere valutate anche in relazione al Piano della Mobilità.

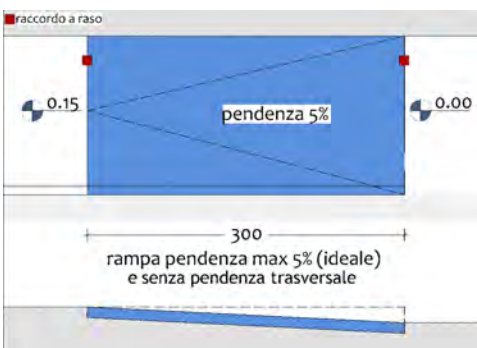
	<b>STRUMENTI DI PIANIFICAZIONE</b>	Costo stimato <b>€ 21.330,00</b>
---	------------------------------------	-------------------------------------

Nota 1:	Nota 2:	Priorità <b>MEDIA</b>
Criticità risolta in:	Include: <b>273, 274, 275, 276</b>	

<b>PIANO DI ELIMINAZIONE DELLE BARRIERE ARCHITETTONICHE</b> redatto da: arch. Francesco Casola e arch. Erica Gaiatto	Data rilevamento: <b>19/06/2023</b>
---	--

 Comune di RAGOGNA	Ambito	<b>URBANO</b>	Scheda  <b>273</b>	
	Localizzazione	San Giacomo - capoluogo		Civico
	Denominazione	San Daniele, via		Livello

<b>RILIEVO</b>	Criticita'	4.01_Breve rampa di raccordo con pendenza compresa tra 5% e 15%	
		Quantita'	
		Lunghezza	m 1,00
		Larghezza	m 1,20
		Altezza/Dislivello	cm 12
Pend. L	11,4 %	Pend. T	
Annotazioni (max 200 caratteri spazi inclusi)			


<b>PROGETTO</b>	Descrizione intervento (max 400 caratteri spazi inclusi)	Rifacimento della rampa di raccordo, in cls architettonico, con riduzione della p. longitudinale in base alle caratteristiche del contesto, da collegare a raso e senza discontinuità alle pavimentazioni adiacenti, con cordolo laterale, incluse demolizioni e ripristini. P. longitudinale max 5% (8% in caso di impossibilità), priva di p. trasversale, h. cordolo 10 cm.	
		Eventuali indicazioni esecutive	



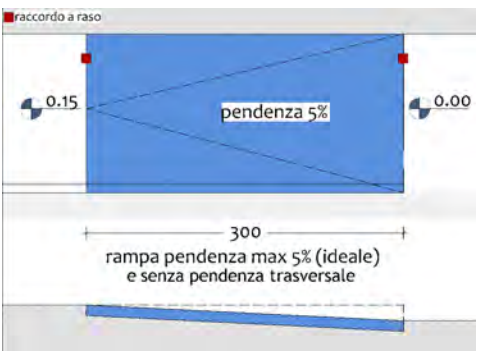
Costo stimato	<b>€ 0,00</b>
---------------	---------------

Nota 1:	Nota 2:	Priorità	<b>MEDIA</b>
Criticità risolta in:	<b>272</b>	Include:	

<b>PIANO DI ELIMINAZIONE DELLE BARRIERE ARCHITETTONICHE</b> redatto da: arch. Francesco Casola e arch. Erica Gaiatto	Data rilevamento: <b>19/06/2023</b>
---	--

 <b>Comune di RAGOGNA</b>	Ambito	<b>URBANO</b>	Scheda  <b>274</b>	
	Localizzazione	San Giacomo - capoluogo		Civico
	Denominazione	San Daniele, via		Livello

<b>RILIEVO</b>	Criticita'	4.01_Breve rampa di raccordo con pendenza compresa tra 5% e 15%	
		Quantita'	
		Lunghezza	m 1,00
		Larghezza	m 0,94
		Altezza/Dislivello	cm 14
Pend. L	13,9 %	Pend. T	
Annotazioni (max 200 caratteri spazi inclusi)			


<b>PROGETTO</b>	Descrizione intervento (max 400 caratteri spazi inclusi)	Rifacimento della rampa di raccordo, in cls architettonico, con riduzione della p. longitudinale in base alle caratteristiche del contesto, da collegare a raso e senza discontinuità alle pavimentazioni adiacenti, con cordolo laterale, incluse demolizioni e ripristini. P. longitudinale max 5% (8% in caso di impossibilità), priva di p. trasversale, h. cordolo 10 cm.	
		Eventuali indicazioni esecutive	




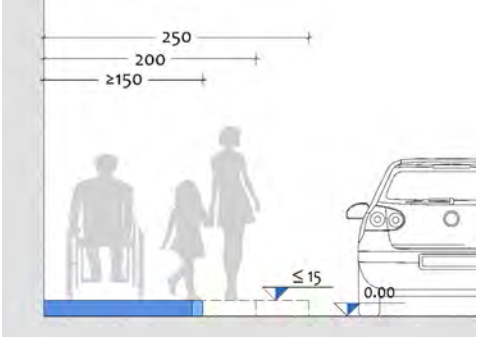
Costo stimato	<b>€ 0,00</b>
---------------	---------------

Nota 1:	Nota 2:	Priorità	<b>MEDIA</b>
Criticità risolta in:	<b>272</b>	Include:	

<b>PIANO DI ELIMINAZIONE DELLE BARRIERE ARCHITETTONICHE</b>	Data rilevamento:
redatto da: arch. Francesco Casola e arch. Erica Gaiatto	<b>19/06/2023</b>

 <b>Comune di RAGOGNA</b>	Ambito	<b>URBANO</b>	Scheda  <b>275</b>	
	Localizzazione	San Giacomo - capoluogo		Civico
	Denominazione	San Daniele, via		Livello


<b>RILIEVO</b>	Criticita'	1.03_Percorso con larghezza inferiore a 90 cm	
		Quantita'	
		Lunghezza	
		Larghezza	m 0,68
		Altezza/Dislivello	
Pend. L	Pend. T		
Annotazioni (max 200 caratteri spazi inclusi)			


<b>PROGETTO</b>	Descrizione intervento (max 400 caratteri spazi inclusi)	<p>Allargamento del marciapiedi o del percorso a raso, da raccordare a raso e senza discontinuità alle pavimentazioni adiacenti, delimitato lungo la carreggiata da cordolo a contrasto cromatico, incluse demolizioni e ripristini. Larghezza min 150 cm, p. trasversale max 1,5%, dislivello da sede stradale max 15 cm.</p>	
		Eventuali indicazioni esecutive	In corrispondenza del restringimento puntuale è ammessa la riduzione della larghezza fino a 90 cm.

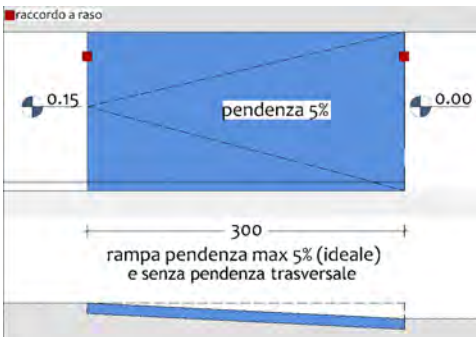


Costo stimato	<b>€ 0,00</b>
---------------	---------------

Nota 1:	Nota 2:	Priorità <b>ALTA</b>
Criticità risolta in: <b>275</b>	Include:	

 Comune di RAGOGNA	Ambito	<b>URBANO</b>	Scheda  <b>276</b>	
	Localizzazione	San Giacomo - capoluogo		Civico
	Denominazione	San Daniele, via		Livello

<b>RILIEVO</b>	Criticita'	3.02_Gradino (dislivello superiore a 2,5 cm)	
		Quantita'	
		Lunghezza	m 1,00
		Larghezza	
		Altezza/Dislivello	cm 4
Pend. L		Pend. T	
Annotazioni (max 200 caratteri spazi inclusi)			


<b>PROGETTO</b>	Descrizione intervento (max 400 caratteri spazi inclusi)	Demolizione di parte del marciapiedi e realizzazione di rampa, in cls architettonico, con eventuale cordolo laterale con altezza 10 cm, da raccordare a raso e senza discontinuità alle pavimentazioni adiacenti, incluse demolizioni e ripristini. Rampa con p. longitudinale max 5% (8% in caso di impossibilità), priva di p. trasversale.	
		Eventuali indicazioni esecutive	




Costo stimato	<b>€ 0,00</b>
---------------	---------------


Nota 1:	Nota 2:	Priorità	<b>MEDIA</b>
Criticità risolta in:	<b>272</b>	Include:	

<b>PIANO DI ELIMINAZIONE DELLE BARRIERE ARCHITETTONICHE</b> redatto da: arch. Francesco Casola e arch. Erica Gaiatto	Data rilevamento: <b>19/06/2023</b>
---	--

 <b>Comune di RAGOGNA</b>	Ambito	<b>URBANO</b>	Scheda  <b>277</b>	
	Localizzazione	San Giacomo - capoluogo		Civico
	Denominazione	San Daniele, via		Livello

<b>RILIEVO</b>	Criticita'	1.01_Percorso o marciapiede non presente o con larghezza inferiore a 40 cm		
		Quantita'		
		Lunghezza	m 30,00	
		Larghezza		
		Altezza/Dislivello		
Pend. L	Pend. T			
Annotazioni (max 200 caratteri spazi inclusi) <b>Si segnala l'alta velocità dei veicoli in transito.</b>				


<b>PROGETTO</b>	Descrizione intervento (max 400 caratteri spazi inclusi)	Realizzazione di percorso pedonale a raso mediante segnaletica orizzontale (linee di margine, simboli, eventuali capiture piene intero percorso) ed eventuale posa di transenne di protezione, obbligatorie nei punti di svolta salvo impossibilità. Larghezza min 150 cm al netto degli elementi di protezione, p. trasversale max 1,5%.	
		Eventuali indicazioni esecutive <b>Compreso rifacimento della pavimentazione in asfalto.</b>	

	Costo stimato <b>€ 2.970,00</b>
---	------------------------------------

Nota 1:	Nota 2:	Priorità <b>ALTA</b>
Criticità risolta in:	Include:	







<b>PIANO DI ELIMINAZIONE DELLE BARRIERE ARCHITETTONICHE</b> redatto da: arch. Francesco Casola e arch. Erica Gaiatto	Data rilevamento: <b>19/06/2023</b>
---	--



 Comune di RAGOGNA	Ambito	<b>URBANO</b>	Scheda  <b>278</b>	
	Localizzazione	San Giacomo - capoluogo		Civico
	Denominazione	San Daniele, via		Livello


<b>RILIEVO</b>	Criticita'	2.01_Pavimentazione non complanare per: sconnessioni / deformazioni / rotture	
		Quantita'	
		Lunghezza	m 2,50
		Larghezza	m 3,00
		Altezza/Dislivello	
		Pend. L	Pend. T
Annotazioni (max 200 caratteri spazi inclusi)			

<b>PROGETTO</b>	Descrizione intervento (max 400 caratteri spazi inclusi)	Demolizione e ricostruzione della pavimentazione, in materiale analogo all'esistente e con piano di posa in cls, per ripristinare la planarità e la continuità del piano di calpestio, da raccordare a raso e senza discontinuità alle pavimentazioni adiacenti, incluse demolizioni e ripristini. P. trasversale max 1,5%. Eventuali rampe di raccordo devono essere conformi alle prescrizioni dell'Abaco.	
		Eventuali indicazioni esecutive	


     	Costo stimato <b>€ 412,00</b>
---	----------------------------------

Nota 1:	Nota 2:	Priorità	<b>MEDIA</b>
Criticità risolta in:	Include:		

<b>PIANO DI ELIMINAZIONE DELLE BARRIERE ARCHITETTONICHE</b> redatto da: arch. Francesco Casola e arch. Erica Gaiatto	Data rilevamento: <b>19/06/2023</b>
---	--

 Comune di RAGOGNA	Ambito	<b>URBANO</b>	Scheda  <b>279</b>	
	Localizzazione	San Giacomo - capoluogo		Civico
	Denominazione	San Daniele, via		Livello

<b>RILIEVO</b>	Criticita'	7.02_Segnaletica tattilo-plantare per attraversamento non presente	
		Quantita'	
		Lunghezza	m 6,00
		Larghezza	
		Altezza/Dislivello	
		Pend. L	Pend. T
Annotazioni (max 200 caratteri spazi inclusi)			


<b>PROGETTO</b>	Descrizione intervento (max 400 caratteri spazi inclusi)	Posa di moduli tattilo-plantari codice "direzione rettilinea" e "pericolo valicabile" (o "arresto pericolo" se concordato con le Associazioni Locali di riferimento) in cls ed a contrasto cromatico rispetto alla pavimentazione, posati a raso e senza discontinuità rispetto alle pavimentazioni adiacenti, incluse demolizioni e ripristini. Larghezza moduli 60/40 cm.	
		Eventuali indicazioni esecutive	
area in piano min 150x150 cm per cambio direzione (in caso di attraversamento ampliare le dimensioni per posare correttamente la segn. tattilo-plantare)			




Costo stimato
<b>€ 540,00</b>

Nota 1:	Nota 2:	Priorità	<b>ALTA</b>
Criticità risolta in:	Include:		

<b>PIANO DI ELIMINAZIONE DELLE BARRIERE ARCHITETTONICHE</b> redatto da: arch. Francesco Casola e arch. Erica Gaiatto	Data rilevamento: <b>19/06/2023</b>
---	--

 Comune di RAGOGNA	Ambito	<b>URBANO</b>	Scheda  <b>280</b>	
	Localizzazione	San Giacomo - capoluogo		Civico
	Denominazione	San Daniele, via		Livello

<b>RILIEVO</b>	Criticita'	10.01_Fermata con banchina non presente o non adeguata	
		Quantita'	
		Lunghezza	
		Larghezza	m 2,40
		Altezza/Dislivello	cm 10
Pend. L	3,0 %	Pend. T	6,3 %
Annotazioni (max 200 caratteri spazi inclusi) Pavimentazione sconnessa.			


<b>PROGETTO</b>	Descrizione intervento (max 400 caratteri spazi inclusi)	Demolizione e ricostruzione della banchina per ottenere un'area piana e continua, in cls, priva di ostacoli, idonea all'impiego della pedana in dotazione al mezzo per la salita e la discesa delle persone con disabilità motorie, e posa di segnaletica tattilo-plantare per la delimitazione dell'area previa consultazione con i portatori di interesse. Dimensioni area min 240x200 cm, h 15 cm.	
		Eventuali indicazioni esecutive	Compreso rimozione e riposizionamento dell'arredo (panchina e pensilina). Rif. "Linee guida per l'idoneità delle fermate del TPL automobilistico al servizio autonomo da parte dei disabili motori" FVG 2022.



Costo stimato
<b>€ 4.250,00</b>







Nota 1:	Nota 2:	Priorità	<b>ALTA</b>
Criticità risolta in:	Include:		

<b>PIANO DI ELIMINAZIONE DELLE BARRIERE ARCHITETTONICHE</b> redatto da: arch. Francesco Casola e arch. Erica Gaiatto	Data rilevamento: <b>19/06/2023</b>
---	--

 Comune di RAGOGNA	Ambito	<b>URBANO</b>	Scheda  <b>281</b>	
	Localizzazione	San Giacomo - capoluogo		Civico
	Denominazione	San Daniele, via		Livello


<b>RILIEVO</b>	Criticita'	6.02_Ostacolo costituito da arredo urbano ancorato (cestino, panchina, paletto, cassetta postale, ecc.)	
		Quantita'	
		Lunghezza	
		Larghezza	
		Altezza/Dislivello	
		Pend. L	Pend. T
Annotazioni (max 200 caratteri spazi inclusi)			

<b>PROGETTO</b>	Descrizione intervento (max 400 caratteri spazi inclusi)	Presegnalazione dell'ostacolo che non può essere rimosso mediante installazione di transenne di protezione realizzate in profilo tubolare metallico a sezione arrotondata, finitura ad alta visibilità. Altezza 90-100 cm, fascia a 30 cm, larghezza in relazione alla dimensione dell'ostacolo e comunque tale da mantenere larghezza libera del percorso min 120 cm.	
		Eventuali indicazioni esecutive	


     	<b>MANUTENZIONE ORDINARIA</b>	Costo stimato <b>€ 800,00</b>
---	-------------------------------	----------------------------------

Nota 1:	Nota 2:	Priorità	<b>MEDIA</b>
Criticità risolta in:	Include:		

<b>PIANO DI ELIMINAZIONE DELLE BARRIERE ARCHITETTONICHE</b> redatto da: arch. Francesco Casola e arch. Erica Gaiatto	Data rilevamento: <b>19/06/2023</b>
---	--

 <b>Comune di RAGOGNA</b>	Ambito	<b>URBANO</b>	Scheda  <b>282</b>	
	Localizzazione	San Giacomo - capoluogo		Civico 2
	Denominazione	San Daniele, via		Livello

<b>RILIEVO</b>	Criticita'	4.01_Breve rampa di raccordo con pendenza compresa tra 5% e 15%	
		Quantita'	
		Lunghezza	m 0,50
		Larghezza	m 1,50
		Altezza/Dislivello	
Pend. L	14,1 %	Pend. T	
Annotazioni (max 200 caratteri spazi inclusi)			


<b>PROGETTO</b>	Descrizione intervento (max 400 caratteri spazi inclusi)	Rifacimento della rampa di raccordo, in cls architettonico, con riduzione della p. longitudinale in base alle caratteristiche del contesto, da collegare a raso e senza discontinuità alle pavimentazioni adiacenti, con cordolo laterale, incluse demolizioni e ripristini. P. longitudinale max 5% (8% in caso di impossibilità), priva di p. trasversale, h. cordolo 10 cm.	
		Eventuali indicazioni esecutive	



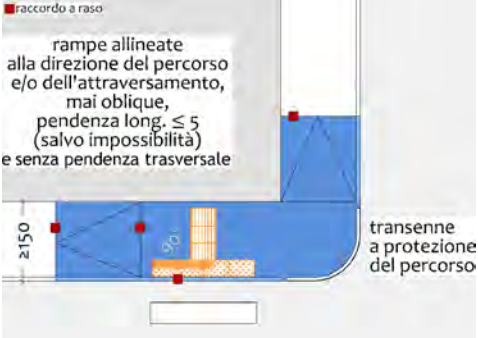
Costo stimato
<b>€ 624,00</b>

Nota 1:	Nota 2:	Priorità	<b>ALTA</b>
Criticità risolta in:	Include:		

<b>PIANO DI ELIMINAZIONE DELLE BARRIERE ARCHITETTONICHE</b> redatto da: arch. Francesco Casola e arch. Erica Gaiatto	Data rilevamento: <b>19/06/2023</b>
---	--

 Comune di RAGOGNA	Ambito	<b>URBANO</b>	Scheda  <b>283</b>	
	Localizzazione	San Giacomo - capoluogo		Civico
	Denominazione	San Daniele, via		Livello

<b>RILIEVO</b>	Criticita'	8.01_Attraversamento pedonale non presente	
		Quantita'	
		Lunghezza	m 6,00
		Larghezza	
		Altezza/Dislivello	cm 15
Pend. L	Pend. T		
Annotazioni (max 200 caratteri spazi inclusi) Intersezione con via Dalla Chiesa. Larghezza strada esclusi marciapiedi.			

<b>PROGETTO</b>	Descrizione intervento (max 400 caratteri spazi inclusi) Realizzazione di attraversamento pedonale a raso, ortogonale o parallelo ai percorsi pedonali e raccordato a raso e senza discontinuità ai marciapiedi mediante rampe in cls architettonico conformi all'Abaco, con segnaletica tattilo-plantare conforme all'Abaco e segnaletica verticale ed orizzontale conformi al Codice della Strada ed al suo R., incluse demolizioni e ripristini.	
		Eventuali indicazioni esecutive




Costo stimato
<b>€ 4.228,00</b>

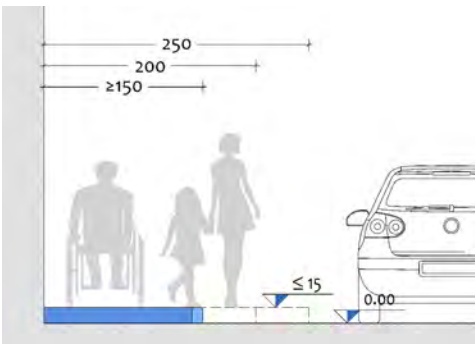
Nota 1:	Nota 2:	Priorità <b>ALTA</b>
Criticità risolta in:	Include:	


<b>PIANO DI ELIMINAZIONE DELLE BARRIERE ARCHITETTONICHE</b> redatto da: arch. Francesco Casola e arch. Erica Gaiatto	Data rilevamento: <b>23/06/2023</b>
---	--



 Comune di RAGOGNA	Ambito	<b>URBANO</b>	Scheda  <b>284</b>	
	Localizzazione	San Giacomo - capoluogo		Civico
	Denominazione	San Daniele, via		Livello


<b>RILIEVO</b>	Criticita'	1.03_Percorso con larghezza inferiore a 90 cm	
		Quantita'	
		Lunghezza	m 6,00
		Larghezza	m 0,60
		Altezza/Dislivello	
		Pend. L	Pend. T
Annotazioni (max 200 caratteri spazi inclusi)			

<b>PROGETTO</b>	Descrizione intervento (max 400 caratteri spazi inclusi)	Allargamento del marciapiedi o del percorso a raso, da raccordare a raso e senza discontinuità alle pavimentazioni adiacenti, delimitato lungo la carreggiata da cordolo a contrasto cromatico, incluse demolizioni e ripristini. Larghezza min 150 cm, p. trasversale max 1,5%, dislivello da sede stradale max 15 cm.	
		Eventuali indicazioni esecutive	Considerata la larghezza della sede stradale è ammessa, ove necessario, la riduzione della larghezza fino a 120 cm. Le modalità per il restringimento della carreggiata devono essere valutate anche in relazione al Piano della Mobilità.

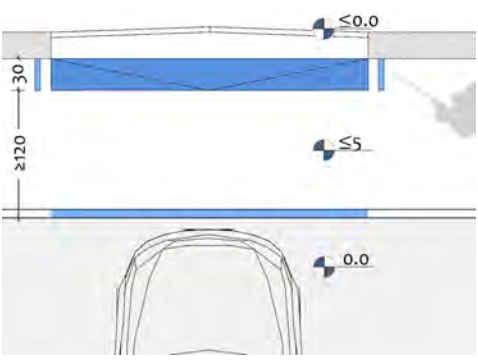
	<b>STRUMENTI DI PIANIFICAZIONE</b>	Costo stimato <b>€ 2.637,00</b>
---	------------------------------------	------------------------------------

Nota 1:	Nota 2:	Priorità <b>ALTA</b>
Criticità risolta in:	Include:	

<b>PIANO DI ELIMINAZIONE DELLE BARRIERE ARCHITETTONICHE</b> redatto da: arch. Francesco Casola e arch. Erica Gaiatto	Data rilevamento: <b>23/06/2023</b>
---	--

 <b>Comune di RAGOGNA</b>	Ambito	<b>URBANO</b>	Scheda  <b>285</b>	
	Localizzazione	San Giacomo - capoluogo		Civico
	Denominazione	San Daniele, via		Livello

<b>RILIEVO</b>	Criticita'	2.01_Pavimentazione non complanare per: sconnessioni / deformazioni / rotture	
		Quantita'	
		Lunghezza	m 12,00
		Larghezza	m 1,30
		Altezza/Dislivello	
Pend. L	16,2 %	Pend. T	14,8 %
Annotazioni (max 200 caratteri spazi inclusi)			


<b>PROGETTO</b>	Descrizione intervento (max 400 caratteri spazi inclusi)	Demolizione del marciapiedi e sua ricostruzione, in cls architettonico, delimitato lungo la carreggiata da cordolo a contrasto cromatico, incluse demolizioni e ripristini. Larghezza min 150 cm, p. trasversale max 1,5%, dislivello da sede stradale max 15 cm. Eventuali rampe di raccordo devono essere conformi alle prescrizioni dell'Abaco.	
		Eventuali indicazioni esecutive	Ripristinare la planarità del tratto di percorso lungo la strada per una larghezza non inferiore a 120 cm, a contrasto cromatico rispetto alle aree in pendenza.



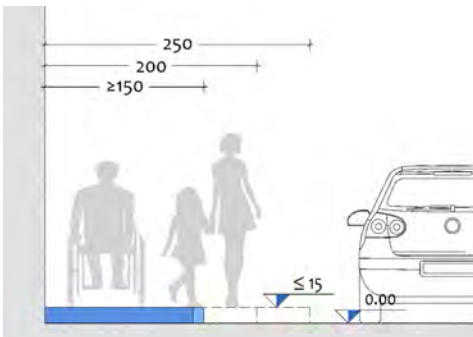
Costo stimato
<b>€ 2.854,00</b>

Nota 1:	Nota 2:	Priorità	<b>ALTA</b>
Criticità risolta in:	Include:		

<b>PIANO DI ELIMINAZIONE DELLE BARRIERE ARCHITETTONICHE</b>	Data rilevamento:
redatto da: arch. Francesco Casola e arch. Erica Gaiatto	<b>23/06/2023</b>

 Comune di RAGOGNA	Ambito	<b>URBANO</b>	Scheda  <b>286</b>	
	Localizzazione	San Giacomo - capoluogo		Civico
	Denominazione	San Daniele, via		Livello


<b>RILIEVO</b>	Criticita'	1.03_Percorso con larghezza inferiore a 90 cm	
		Quantita'	
		Lunghezza	m 6,00
		Larghezza	m 0,75
		Altezza/Dislivello	
Pend. L		Pend. T	
Annotazioni (max 200 caratteri spazi inclusi) Larghezza strada muro-muro 7,55 m.			

<b>PROGETTO</b>	Descrizione intervento (max 400 caratteri spazi inclusi)	Allargamento del marciapiedi o del percorso a raso, da raccordare a raso e senza discontinuità alle pavimentazioni adiacenti, delimitato lungo la carreggiata da cordolo a contrasto cromatico, incluse demolizioni e ripristini. Larghezza min 150 cm, p. trasversale max 1,5%, dislivello da sede stradale max 15 cm.	
		Eventuali indicazioni esecutive	Considerata la larghezza della sede stradale è ammessa, ove necessario, la riduzione della larghezza fino a 120 cm. Le modalità per il restringimento della carreggiata devono essere valutate anche in relazione al Piano della Mobilità.

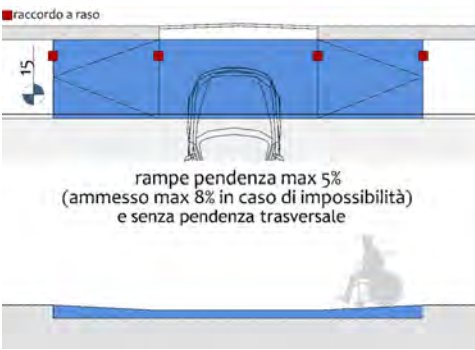
     	STRUMENTI DI PIANIFICAZIONE	Costo stimato <b>€ 879,00</b>
---	-----------------------------	----------------------------------

Nota 1:	Nota 2:	Priorità <b>ALTA</b>
Criticità risolta in:	Include:	

<b>PIANO DI ELIMINAZIONE DELLE BARRIERE ARCHITETTONICHE</b> redatto da: arch. Francesco Casola e arch. Erica Gaiatto	Data rilevamento: <b>23/06/2023</b>
---	--

 Comune di RAGOGNA	Ambito	<b>URBANO</b>	Scheda  <b>287</b>	
	Localizzazione	San Giacomo - capoluogo		Civico
	Denominazione	San Daniele, via		Livello


<b>RILIEVO</b>	Criticita'	4.01_Breve rampa di raccordo con pendenza compresa tra 5% e 15%	
		Quantita'	
		Lunghezza	m 2,00
		Larghezza	m 1,00
		Altezza/Dislivello	
Pend. L	10,4 %	Pend. T	
Annotazioni (max 200 caratteri spazi inclusi) Anche dislivello longitudinale.			

<b>PROGETTO</b>	Descrizione intervento (max 400 caratteri spazi inclusi)	Demolizione del tratto di percorso con gradini dovuti a passo carraio e realizzazione, in cls architettonico, di area in piano posta alla quota stradale e di 2 rampe laterali, da raccordare a raso e senza discontinuità alle pavimentazioni adiacenti, incluse demolizioni e ripristini. Rampe con p. long. max 5% (8% in caso di impossibilità), prive di p. trasversale.	
		Eventuali indicazioni esecutive	

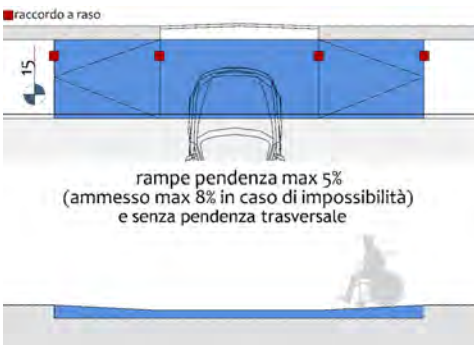
					
---	---	---	---	---	---

Costo stimato	<b>€ 0,00</b>
---------------	---------------

Nota 1:	Nota 2:	Priorità	<b>MEDIA</b>
Criticità risolta in:	<b>288</b>	Include:	

 Comune di RAGOGNA	Ambito	<b>URBANO</b>	Scheda  <b>288</b>	
	Localizzazione	San Giacomo - capoluogo		Civico
	Denominazione	San Daniele, via		Livello

<b>RILIEVO</b>	Criticita'	3.05_Gradini dovuti a passo carraio	
		Quantita'	
		Lunghezza	m 9,00
		Larghezza	m 1,40
		Altezza/Dislivello	cm 5
Pend. L		Pend. T	
Annotazioni (max 200 caratteri spazi inclusi) <b>Anche per sconnessioni.</b>			


<b>PROGETTO</b>	Descrizione intervento (max 400 caratteri spazi inclusi) <b>Demolizione del tratto di percorso con gradini dovuti a passo carraio e realizzazione, in cls architettonico, di area in piano posta alla quota stradale e di 2 rampe laterali, da raccordare a raso e senza discontinuità alle pavimentazioni adiacenti, incluse demolizioni e ripristini. Rampe con p. long. max 5% (8% in caso di impossibilità), prive di p. trasversale.</b>	
		Eventuali indicazioni esecutive



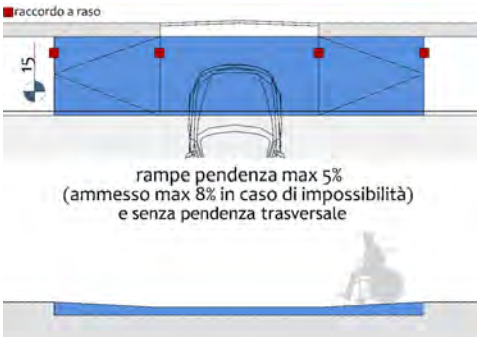
Costo stimato
<b>€ 4.117,00</b>

Nota 1:	Nota 2:	Priorità <b>ALTA</b>
Criticità risolta in:	Include: <b>287, 289</b>	

<b>PIANO DI ELIMINAZIONE DELLE BARRIERE ARCHITETTONICHE</b> redatto da: arch. Francesco Casola e arch. Erica Gaiatto	Data rilevamento: <b>23/06/2023</b>
---	--

 <b>Comune di RAGOGNA</b>	Ambito	<b>URBANO</b>	Scheda  <b>289</b>	
	Localizzazione	San Giacomo - capoluogo		Civico
	Denominazione	San Daniele, via		Livello

<b>RILIEVO</b>	Criticita'	4.01_Breve rampa di raccordo con pendenza compresa tra 5% e 15%		
		Quantita'		
		Lunghezza	m 1,30	
		Larghezza	m 1,40	
		Altezza/Dislivello		
		Pend. L	14,0 %	Pend. T
Annotazioni (max 200 caratteri spazi inclusi)				


<b>PROGETTO</b>	Descrizione intervento (max 400 caratteri spazi inclusi)	Demolizione del tratto di percorso con gradini dovuti a passo carraio e realizzazione, in cls architettonico, di area in piano posta alla quota stradale e di 2 rampe laterali, da raccordare a raso e senza discontinuità alle pavimentazioni adiacenti, incluse demolizioni e ripristini. Rampe con p. long. max 5% (8% in caso di impossibilità), prive di p. trasversale.	
	 <p>rampes pendenza max 5% (ammesso max 8% in caso di impossibilità) e senza pendenza trasversale</p>	Eventuali indicazioni esecutive	

					
---	---	---	---	---	---

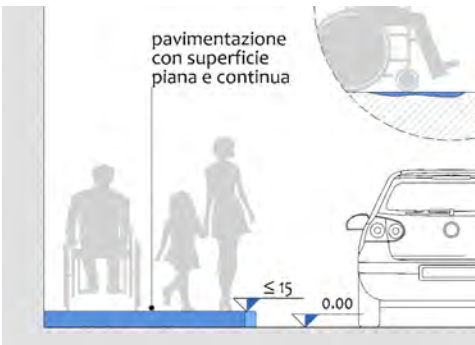
Costo stimato	<b>€ 0,00</b>
---------------	---------------

Nota 1:	Nota 2:	Priorità <b>MEDIA</b>
Criticità risolta in: <b>288</b>	Include:	



 Comune di RAGOGNA	Ambito	<b>URBANO</b>	Scheda  <b>290</b>	
	Localizzazione	San Giacomo - capoluogo		Civico
	Denominazione	San Daniele, via		Livello

<b>RILIEVO</b>	Criticità' 2.01_Pavimentazione non complanare per: sconnessioni / deformazioni / rotture		
		Quantità'	
		Lunghezza	m 24,00
		Larghezza	m 1,40
		Altezza/Dislivello	
Pend. L	Pend. T		
Annotazioni (max 200 caratteri spazi inclusi)			


<b>PROGETTO</b>	Descrizione intervento (max 400 caratteri spazi inclusi) Demolizione del marciapiedi e sua ricostruzione, in cls architettonico, delimitato lungo la carreggiata da cordolo a contrasto cromatico, incluse demolizioni e ripristini. Larghezza min 150 cm, p. trasversale max 1,5%, dislivello da sede stradale max 15 cm. Eventuali rampe di raccordo devono essere conformi alle prescrizioni dell'Abaco.		
		Eventuali indicazioni esecutive	



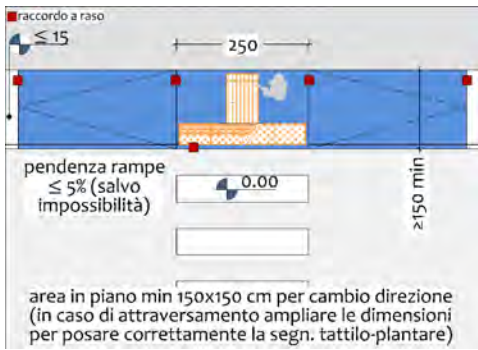
Costo stimato
<b>€ 6.588,00</b>

Nota 1:	Nota 2:	Priorità <b>MEDIA</b>
Criticità risolta in:	Include:	

<b>PIANO DI ELIMINAZIONE DELLE BARRIERE ARCHITETTONICHE</b> redatto da: arch. Francesco Casola e arch. Erica Gaiatto	Data rilevamento: <b>23/06/2023</b>
---	--

 Comune di RAGOGNA	Ambito	<b>URBANO</b>	Scheda  <b>291</b>	
	Localizzazione	San Giacomo - capoluogo		Civico
	Denominazione	San Daniele, via		Livello

<b>RILIEVO</b>	Criticita'	3.02_Gradino (dislivello superiore a 2,5 cm)	
		Quantita'	
		Lunghezza	m 2,50
		Larghezza	
		Altezza/Dislivello	cm 18
Pend. L		Pend. T	
Annotazioni (max 200 caratteri spazi inclusi)			


<b>PROGETTO</b>	Descrizione intervento (max 400 caratteri spazi inclusi)	Demolizione di parte del marciapiedi e realizzazione, in cls architettonico, di area in piano antistante l'attraversamento, posta alla medesima quota e con pari larghezza, e di rampe laterali, da raccordare a raso e senza discontinuità alle pavimentazioni adiacenti, incluse demolizioni e ripristini. Rampe con p. longitudinale max 5% (8% in caso di impossibilità), prive di p. trasversale.	
		Eventuali indicazioni esecutive	Adeguare la posizione dell'attraversamento per allontanarlo dal margine arrotondato.



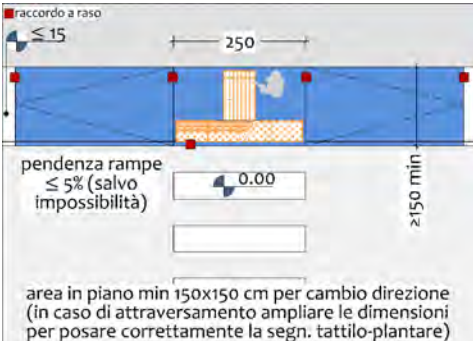
Costo stimato
<b>€ 2.808,00</b>

Nota 1:	Nota 2:	Priorità	<b>ALTA</b>
Criticità risolta in:	Include:		

<b>PIANO DI ELIMINAZIONE DELLE BARRIERE ARCHITETTONICHE</b> redatto da: arch. Francesco Casola e arch. Erica Gaiatto	Data rilevamento: <b>23/06/2023</b>
---	--

 Comune di RAGOGNA	Ambito	<b>URBANO</b>	Scheda  <b>292</b>	
	Localizzazione	San Giacomo - capoluogo		Civico
	Denominazione	San Daniele, via		Livello


<b>RILIEVO</b>	Criticita'	7.02_Segnaletica tattilo-plantare per attraversamento non presente	
		Quantita'	
		Lunghezza	m 4,00
		Larghezza	
		Altezza/Dislivello	
		Pend. L	Pend. T
Annotazioni (max 200 caratteri spazi inclusi)			

<b>PROGETTO</b>	Descrizione intervento (max 400 caratteri spazi inclusi)	Posa di moduli tattilo-plantari codice "direzione rettilinea" e "pericolo valicabile" (o "arresto pericolo" se concordato con le Associazioni Locali di riferimento) in cls ed a contrasto cromatico rispetto alla pavimentazione, posati a raso e senza discontinuità rispetto alle pavimentazioni adiacenti, incluse demolizioni e ripristini. Larghezza moduli 60/40 cm.	
		Eventuali indicazioni esecutive Adeguare la posizione dell'attraversamento per allontanarlo dal margine arrotondato.	

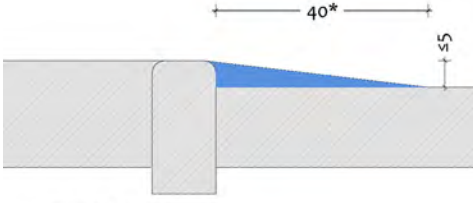
     	Costo stimato <b>€ 360,00</b>
---	----------------------------------

Nota 1:	Nota 2:	Priorità <b>ALTA</b>
Criticità risolta in:	Include:	

<b>PIANO DI ELIMINAZIONE DELLE BARRIERE ARCHITETTONICHE</b> redatto da: arch. Francesco Casola e arch. Erica Gaiatto	Data rilevamento: <b>23/06/2023</b>
---	--

 Comune di RAGOGNA	Ambito	<b>URBANO</b>	Scheda  <b>293</b>	
	Localizzazione	San Giacomo - capoluogo		Civico
	Denominazione	San Daniele, via		Livello

<b>RILIEVO</b>	Criticita'	3.02_Gradino (dislivello superiore a 2,5 cm)	
		Quantita'	
		Lunghezza	m 1,40
		Larghezza	
		Altezza/Dislivello	cm 3,5
		Pend. L	Pend. T
Annotazioni (max 200 caratteri spazi inclusi)			


<b>PROGETTO</b>	Descrizione intervento (max 400 caratteri spazi inclusi)	Realizzazione di raccordo tra le pavimentazioni mediante rifacimento, in medesimo materiale, della fascia di contatto per collegare a raso e senza discontinuità le pavimentazioni adiacenti, incluse demolizioni e ripristini. Lunghezza come intera fascia di contatto, larghezza min 40 cm o secondo le caratteristiche del contesto, privo di p. trasversale.	
	 <p>*misura indicativa</p>	Eventuali indicazioni esecutive	



Costo stimato
<b>€ 150,00</b>







Nota 1:	Nota 2:	Priorità	<b>MEDIA</b>
Criticità risolta in:	Include:		

<b>PIANO DI ELIMINAZIONE DELLE BARRIERE ARCHITETTONICHE</b> redatto da: arch. Francesco Casola e arch. Erica Gaiatto	Data rilevamento: <b>23/06/2023</b>
---	--

 Comune di RAGOGNA	Ambito	<b>URBANO</b>	Scheda  <b>294</b>	
	Localizzazione	San Giacomo - capoluogo		Civico
	Denominazione	San Daniele, via		Livello


<b>RILIEVO</b>	Criticita'	8.01_Attraversamento pedonale non presente	
		Quantita'	
		Lunghezza	m 7,00
		Larghezza	
		Altezza/Dislivello	
		Pend. L	Pend. T
Annotazioni (max 200 caratteri spazi inclusi)	Intersezione con via Ca Buttazoni.		

<b>PROGETTO</b>	Descrizione intervento (max 400 caratteri spazi inclusi)	Realizzazione di attraversamento pedonale a raso, ortogonale o parallelo ai percorsi pedonali, mediante area in piano per cambio di direzione in cls, segnaletica tattilo-plantare conforme all'Abaco e segnaletica verticale ed orizzontale conformi al Codice della Strada ed al suo Regolamento, incluse demolizioni e ripristini.	
		Eventuali indicazioni esecutive	
area in piano min 150x150 cm per cambio direzione (in caso di attraversamento ampliare le dimensioni per posare correttamente la segn. tattilo-plantare)			

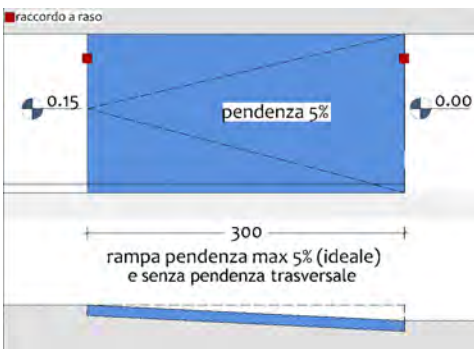
     	<b>STRUMENTI DI PIANIFICAZIONE</b>	Costo stimato <b>€ 3.220,00</b>
---	------------------------------------	------------------------------------

Nota 1:	Nota 2:	Priorità <b>ALTA</b>
Criticità risolta in:	Include:	

<b>PIANO DI ELIMINAZIONE DELLE BARRIERE ARCHITETTONICHE</b> redatto da: arch. Francesco Casola e arch. Erica Gaiatto	Data rilevamento: <b>23/06/2023</b>
---	--

 <b>Comune di RAGOGNA</b>	Ambito	<b>URBANO</b>	Scheda  <b>295</b>	
	Localizzazione	San Giacomo - capoluogo		Civico
	Denominazione	San Daniele, via		Livello

<b>RILIEVO</b>	Criticita'	4.02_Breve rampa di raccordo con pendenza superiore a 15%		
		Quantita'		
		Lunghezza	m 1,50	
		Larghezza	m 1,50	
		Altezza/Dislivello	cm 20	
Pend. L		15,9 %	Pend. T	
Annotazioni (max 200 caratteri spazi inclusi)				

<b>PROGETTO</b>	Descrizione intervento (max 400 caratteri spazi inclusi)	Rifacimento della rampa di raccordo, in cls architettonico, con riduzione della p. longitudinale in base alle caratteristiche del contesto, da collegare a raso e senza discontinuità alle pavimentazioni adiacenti, con cordolo laterale, incluse demolizioni e ripristini. P. longitudinale max 5% (8% in caso di impossibilità), priva di p. trasversale, h. cordolo 10 cm.	
		Eventuali indicazioni esecutive Il dislivello è superiore a quello ammesso da normativa per le brevi rampe (max 15 cm).	




Costo stimato
<b>€ 1.248,00</b>

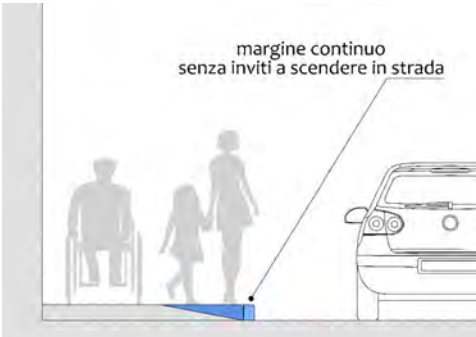
Nota 1:	Nota 2:	Priorità	<b>ALTA</b>
Criticità risolta in:	Include:		

<b>PIANO DI ELIMINAZIONE DELLE BARRIERE ARCHITETTONICHE</b> redatto da: arch. Francesco Casola e arch. Erica Gaiatto	Data rilevamento: <b>23/06/2023</b>
---	--



 <b>Comune di RAGOGNA</b>	Ambito	<b>URBANO</b>	Scheda  <b>296</b>	
	Localizzazione	San Giacomo - capoluogo		Civico 28
	Denominazione	San Daniele, via		Livello


<b>RILIEVO</b>	Criticita'	4.03_Breve rampa di raccordo non coerente con i percorsi		
		Quantita'		
		Lunghezza	m 4,00	
		Larghezza	m 1,50	
		Altezza/Dislivello		
		Pend. L	Pend. T	6,9 %
Annotazioni (max 200 caratteri spazi inclusi)				


<b>PROGETTO</b>	Descrizione intervento (max 400 caratteri spazi inclusi)	Demolizione della rampa e ricostruzione dell'area alla medesima quota del marciapiedi, in materiale analogo all'esistente, per il ripristino della continuità del percorso, da collegare a raso e senza discontinuità alle pavimentazioni adiacenti, con cordolo di delimitazione, incluse demolizioni e ripristini. P. trasversale max 1,5%.	
	 <p>margine continuo senza inviti a scendere in strada</p>	Eventuali indicazioni esecutive	

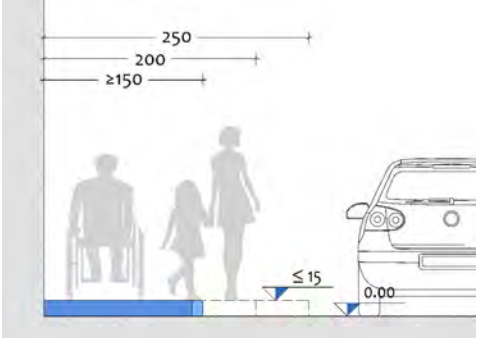


Costo stimato
<b>€ 1.248,00</b>

Nota 1:	Nota 2:	Priorità	<b>ALTA</b>
Criticità risolta in:	Include:		

 <b>Comune di RAGOGNA</b>	Ambito	<b>URBANO</b>	Scheda  <b>297</b>	
	Localizzazione	San Giacomo - capoluogo		Civico
	Denominazione	San Daniele, via		Livello

<b>RILIEVO</b>	Criticita'	1.03_Percorso con larghezza inferiore a 90 cm	
		Quantita'	
		Lunghezza	
		Larghezza	m 0,81
		Altezza/Dislivello	
Pend. L	Pend. T		
Annotazioni (max 200 caratteri spazi inclusi)			


<b>PROGETTO</b>	Descrizione intervento (max 400 caratteri spazi inclusi)	<p>Allargamento del marciapiedi o del percorso a raso, da raccordare a raso e senza discontinuità alle pavimentazioni adiacenti, delimitato lungo la carreggiata da cordolo a contrasto cromatico, incluse demolizioni e ripristini. Larghezza min 150 cm, p. trasversale max 1,5%, dislivello da sede stradale max 15 cm.</p>	
		Eventuali indicazioni esecutive	In corrispondenza del restringimento puntuale è ammessa la riduzione della larghezza fino a 90 cm.



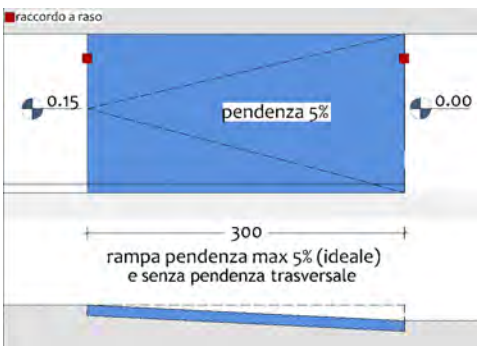
Costo stimato	<b>€ 0,00</b>
---------------	---------------

Nota 1:	Nota 2:	Priorità <b>ALTA</b>
Criticità risolta in: <b>299</b>	Include:	

<b>PIANO DI ELIMINAZIONE DELLE BARRIERE ARCHITETTONICHE</b> redatto da: arch. Francesco Casola e arch. Erica Gaiatto	Data rilevamento: <b>23/06/2023</b>
---	--

 Comune di RAGOGNA	Ambito	<b>URBANO</b>	Scheda  <b>298</b>	
	Localizzazione	San Giacomo - capoluogo		Civico 32
	Denominazione	San Daniele, via		Livello


<b>RILIEVO</b>	Criticita'	4.01_Breve rampa di raccordo con pendenza compresa tra 5% e 15%	
		Quantita'	
		Lunghezza	m 1,00
		Larghezza	m 0,97
		Altezza/Dislivello	cm 10
Pend. L	9,1 %	Pend. T	
Annotazioni (max 200 caratteri spazi inclusi)			


<b>PROGETTO</b>	Descrizione intervento (max 400 caratteri spazi inclusi)	Rifacimento della rampa di raccordo, in cls architettonico, con riduzione della p. longitudinale in base alle caratteristiche del contesto, da collegare a raso e senza discontinuità alle pavimentazioni adiacenti, con cordolo laterale, incluse demolizioni e ripristini. P. longitudinale max 5% (8% in caso di impossibilità), priva di p. trasversale, h. cordolo 10 cm.	
		Eventuali indicazioni esecutive	

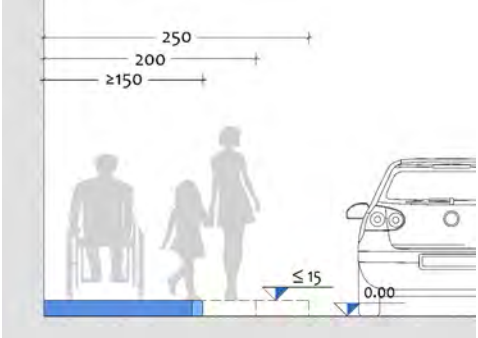


Costo stimato	<b>€ 0,00</b>
---------------	---------------

Nota 1:	Nota 2:	Priorità	<b>MEDIA</b>
Criticità risolta in:	299	Include:	

 Comune di RAGOGNA	Ambito	<b>URBANO</b>	Scheda  <b>299</b>	
	Localizzazione	San Giacomo - capoluogo		Civico
	Denominazione	San Daniele, via		Livello

<b>RILIEVO</b>	Criticita'	1.03_Percorso con larghezza inferiore a 90 cm		
		Quantita'		
		Lunghezza	m 60,00	
		Larghezza	m 0,85	
		Altezza/Dislivello		
Pend. L	Pend. T			
Annotazioni (max 200 caratteri spazi inclusi)				


<b>PROGETTO</b>	Descrizione intervento (max 400 caratteri spazi inclusi)	Demolizione del marciapiedi e sua ricostruzione, in cls architettonico, delimitato lungo la carreggiata da cordolo a contrasto cromatico, incluse demolizioni e ripristini. Larghezza min 150 cm, p. trasversale max 1,5%, dislivello da sede stradale max 15 cm. Eventuali rampe di raccordo per passo carraio o attraversamento devono essere conformi alle prescrizioni dell'Abaco.	
		Eventuali indicazioni esecutive	Si considera l'intero tratto di 105 m corrispondente alla scheda 300. In alternativa all'esecuzione degli interventi previsti, indirizzare i pedoni verso il marciapiedi sul lato opposto con gli opportuni attraversamenti pedonali come raccordo per garantire la continuità del percorso.



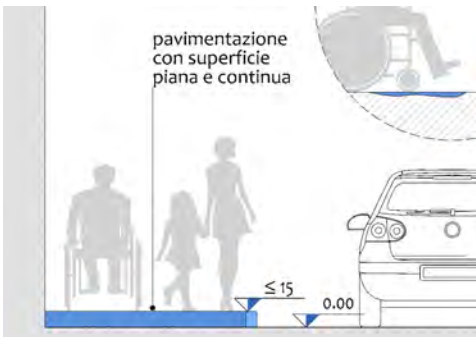
Costo stimato
<b>€ 24.885,00</b>

Nota 1:	Nota 2:	Priorità <b>ALTA</b>
Criticità risolta in:	Include: 297, 298, 300, 302, 303, 304, 305, 306, 307	

<b>PIANO DI ELIMINAZIONE DELLE BARRIERE ARCHITETTONICHE</b> redatto da: arch. Francesco Casola e arch. Erica Gaiatto	Data rilevamento: <b>23/06/2023</b>
---	--

 Comune di RAGOGNA	Ambito	<b>URBANO</b>	Scheda  <b>300</b>	
	Localizzazione	San Giacomo - capoluogo		Civico
	Denominazione	San Daniele, via		Livello

<b>RILIEVO</b>	Criticità' 2.01_Pavimentazione non complanare per: sconnessioni / deformazioni / rotture		
		Quantità'	
		Lunghezza	m 105,00
		Larghezza	
		Altezza/Dislivello	
Pend. L	Pend. T		
Annotazioni (max 200 caratteri spazi inclusi)			


<b>PROGETTO</b>	Descrizione intervento (max 400 caratteri spazi inclusi) Demolizione del marciapiedi e sua ricostruzione, in cls architettonico, delimitato lungo la carreggiata da cordolo a contrasto cromatico, incluse demolizioni e ripristini. Larghezza min 150 cm, p. trasversale max 1,5%, dislivello da sede stradale max 15 cm. Eventuali rampe di raccordo devono essere conformi alle prescrizioni dell'Abaco.		
		Eventuali indicazioni esecutive	



Costo stimato	<b>€ 0,00</b>
---------------	---------------







Nota 1:	Nota 2:	Priorità <b>MEDIA</b>
Criticità risolta in: <b>299</b>	Include:	

<b>PIANO DI ELIMINAZIONE DELLE BARRIERE ARCHITETTONICHE</b> redatto da: arch. Francesco Casola e arch. Erica Gaiatto	Data rilevamento: <b>23/06/2023</b>
---	--

 Comune di RAGOGNA	Ambito	<b>URBANO</b>	Scheda  <b>301</b>	
	Localizzazione	San Giacomo - capoluogo		Civico 34
	Denominazione	San Daniele, via		Livello

<b>RILIEVO</b>	Criticita'	2.05_Caditoia o griglia non conforme per fori: non trasversali / attraversabili da sfera di 2 cm	
	Quantita'	2	
	Lunghezza		
	Larghezza		
	Altezza/Dislivello		
	Pend. L	Pend. T	
			
Annotazioni (max 200 caratteri spazi inclusi)			


<b>PROGETTO</b>	Descrizione intervento (max 400 caratteri spazi inclusi)	Sostituzione della caditoia o della griglia deteriorata con altra avente fori non attraversabili da una sfera di diametro di 2 cm e posti trasversalmente al senso di marcia.	
	Eventuali indicazioni esecutive		
			

						Costo stimato <b>€ 600,00</b>
---	---	---	---	---	---	----------------------------------

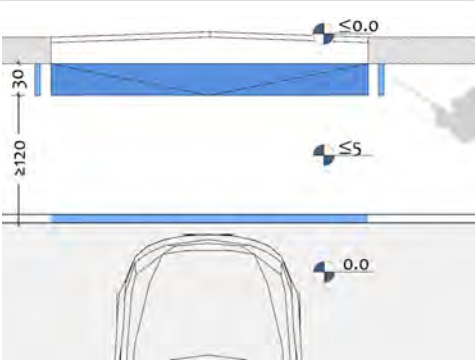
Nota 1:	Nota 2:	Priorità	<b>BASSA</b>
Criticità risolta in:	Include:		

<b>PIANO DI ELIMINAZIONE DELLE BARRIERE ARCHITETTONICHE</b> redatto da: arch. Francesco Casola e arch. Erica Gaiatto	Data rilevamento: <b>23/06/2023</b>
---	--



 Comune di RAGOGNA	Ambito	<b>URBANO</b>	Scheda  <b>302</b>	
	Localizzazione	San Giacomo - capoluogo		Civico 36
	Denominazione	San Daniele, via		Livello

<b>RILIEVO</b>	Criticita'	1.12_Percorso con pendenze dovute a passo carraio	
		Quantita'	
		Lunghezza	m 6,50
		Larghezza	m 0,85
		Altezza/Dislivello	
Pend. L	17,2 %	Pend. T	13,7 %
Annotazioni (max 200 caratteri spazi inclusi)			


<b>PROGETTO</b>	Descrizione intervento (max 400 caratteri spazi inclusi)	Demolizione del tratto di percorso con pendenze dovute al passo carraio, realizzazione, in cls architettonico, di marciapiedi in continuit� con i tratti adiacenti e, in adiacenza all'ingresso carraio, di rampa carrabile con larghezza max 30 cm, incluse demolizioni e ripristini. Larghezza percorso min 120 cm, p. trasversale max 1,5%.	
		Eventuali indicazioni esecutive	



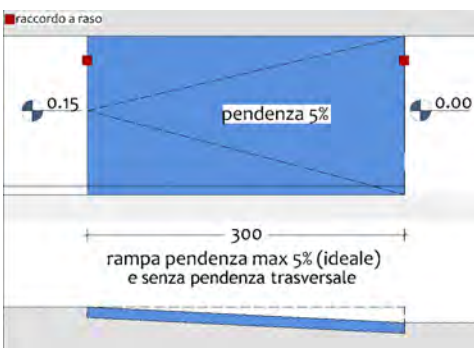
Costo stimato	<b>€ 0,00</b>
---------------	---------------

Nota 1:	Nota 2:	Priorit�	<b>ALTA</b>
Criticita' risolta in:	299	Include:	

<b>PIANO DI ELIMINAZIONE DELLE BARRIERE ARCHITETTONICHE</b> redatto da: arch. Francesco Casola e arch. Erica Gaiatto	Data rilevamento: <b>23/06/2023</b>
---	--

 Comune di RAGOGNA	Ambito	<b>URBANO</b>	Scheda  <b>303</b>	
	Localizzazione	San Giacomo - capoluogo		Civico 38
	Denominazione	San Daniele, via		Livello

<b>RILIEVO</b>	Criticita'	4.02_Breve rampa di raccordo con pendenza superiore a 15%	
		Quantita'	2
		Lunghezza	m 1,00
		Larghezza	m 0,80
		Altezza/Dislivello	
Pend. L	16,2 %	Pend. T	
Annotazioni (max 200 caratteri spazi inclusi)			


<b>PROGETTO</b>	Descrizione intervento (max 400 caratteri spazi inclusi)	Rifacimento della rampa di raccordo, in cls architettonico, con riduzione della p. longitudinale in base alle caratteristiche del contesto, da collegare a raso e senza discontinuità alle pavimentazioni adiacenti, con cordolo laterale, incluse demolizioni e ripristini. P. longitudinale max 5% (8% in caso di impossibilità), priva di p. trasversale, h. cordolo 10 cm.	
		Eventuali indicazioni esecutive	




Costo stimato	<b>€ 0,00</b>
---------------	---------------

Nota 1:	Nota 2:	Priorità	<b>ALTA</b>
Criticità risolta in:	299	Include:	

<b>PIANO DI ELIMINAZIONE DELLE BARRIERE ARCHITETTONICHE</b> redatto da: arch. Francesco Casola e arch. Erica Gaiatto	Data rilevamento: <b>23/06/2023</b>
---	--

 <b>Comune di RAGOGNA</b>	Ambito	<b>URBANO</b>	Scheda  <b>304</b>	
	Localizzazione	San Giacomo - capoluogo		Civico
	Denominazione	San Daniele, via		Livello


<b>RILIEVO</b>	Criticita'	4.02_Breve rampa di raccordo con pendenza superiore a 15%		
		Quantita'		
		Lunghezza	m 1,00	
		Larghezza	m 0,85	
		Altezza/Dislivello	cm 18	
Pend. L.	18,7 %	Pend. T		
Annotazioni (max 200 caratteri spazi inclusi)				

<b>PROGETTO</b>	Descrizione intervento (max 400 caratteri spazi inclusi)	Rifacimento della rampa di raccordo, in cls architettonico, con riduzione della p. longitudinale in base alle caratteristiche del contesto, da collegare a raso e senza discontinuità alle pavimentazioni adiacenti, con cordolo laterale, incluse demolizioni e ripristini. P. longitudinale max 5% (8% in caso di impossibilità), priva di p. trasversale, h. cordolo 10 cm.	
		Eventuali indicazioni esecutive Il dislivello è superiore a quello ammesso da normativa per le brevi rampe (max 15 cm).	

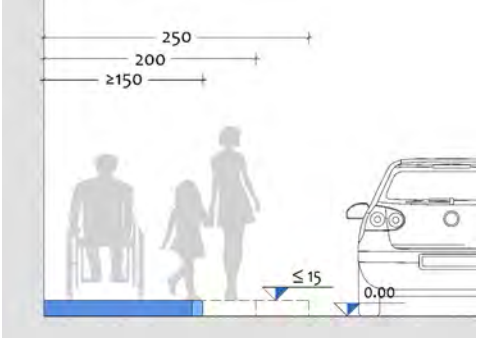


Costo stimato	<b>€ 0,00</b>
---------------	---------------

Nota 1:	Nota 2:	Priorità	<b>ALTA</b>
Criticità risolta in:	299	Include:	

 <b>Comune di RAGOGNA</b>	Ambito	<b>URBANO</b>	Scheda  <b>305</b>	
	Localizzazione	San Giacomo - capoluogo		Civico
	Denominazione	San Daniele, via		Livello


<b>RILIEVO</b>	Criticita'	1.03_Percorso con larghezza inferiore a 90 cm	
		Quantita'	
		Lunghezza	m 6,00
		Larghezza	m 0,85
		Altezza/Dislivello	
Pend. L		Pend. T	
Annotazioni (max 200 caratteri spazi inclusi)			

<b>PROGETTO</b>	Descrizione intervento (max 400 caratteri spazi inclusi)	<p>Allargamento del marciapiedi o del percorso a raso, da raccordare a raso e senza discontinuità alle pavimentazioni adiacenti, delimitato lungo la carreggiata da cordolo a contrasto cromatico, incluse demolizioni e ripristini. Larghezza min 150 cm, p. trasversale max 1,5%, dislivello da sede stradale max 15 cm.</p>	
		Eventuali indicazioni esecutive	




Costo stimato	<b>€ 0,00</b>
---------------	---------------

Nota 1:	Nota 2:	Priorità <b>ALTA</b>
Criticità risolta in: <b>299</b>	Include:	

 <b>Comune di RAGOGNA</b>	Ambito	<b>URBANO</b>	Scheda  <b>306</b>	
	Localizzazione	San Giacomo - capoluogo		Civico
	Denominazione	San Daniele, via		Livello

<b>RILIEVO</b>	Criticita'	4.01_Breve rampa di raccordo con pendenza compresa tra 5% e 15%	
		Quantita'	
		Lunghezza	m 1,00
		Larghezza	m 0,85
		Altezza/Dislivello	cm 13
Pend. L	12,4 %	Pend. T	
Annotazioni (max 200 caratteri spazi inclusi)			


<b>PROGETTO</b>	Descrizione intervento (max 400 caratteri spazi inclusi)	Rifacimento della rampa di raccordo, in cls architettonico, con riduzione della p. longitudinale in base alle caratteristiche del contesto, da collegare a raso e senza discontinuità alle pavimentazioni adiacenti, con cordolo laterale, incluse demolizioni e ripristini. P. longitudinale max 5% (8% in caso di impossibilità), priva di p. trasversale, h. cordolo 10 cm.	
		Eventuali indicazioni esecutive	



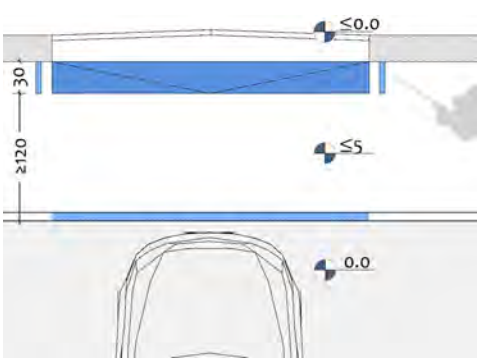
Costo stimato	<b>€ 0,00</b>
---------------	---------------

Nota 1:	Nota 2:	Priorità	<b>MEDIA</b>
Criticità risolta in:	299	Include:	

<b>PIANO DI ELIMINAZIONE DELLE BARRIERE ARCHITETTONICHE</b>	Data rilevamento:
redatto da: arch. Francesco Casola e arch. Erica Gaiatto	<b>23/06/2023</b>

 <b>Comune di RAGOGNA</b>	Ambito	<b>URBANO</b>	Scheda  <b>307</b>	
	Localizzazione	San Giacomo - capoluogo		Civico 44
	Denominazione	San Daniele, via		Livello

<b>RILIEVO</b>	Criticita'	1.12_Percorso con pendenze dovute a passo carraio	
		Quantita'	
		Lunghezza	m 8,00
		Larghezza	
		Altezza/Dislivello	
Pend. L	36,4 %	Pend. T	7,3 %
Annotazioni (max 200 caratteri spazi inclusi)			

<b>PROGETTO</b>	Descrizione intervento (max 400 caratteri spazi inclusi)	<p>Demolizione del tratto di percorso con pendenze dovute al passo carraio, realizzazione, in cls architettonico, di marciapiedi in continuit� con i tratti adiacenti e, in adiacenza all'ingresso carraio, di rampa carrabile con larghezza max 30 cm, incluse demolizioni e ripristini. Larghezza percorso min 120 cm, p. trasversale max 1,5%.</p>	
		Eventuali indicazioni esecutive	




Costo stimato	<b>€ 0,00</b>
---------------	---------------

Nota 1:	Nota 2:	Priorit�	<b>ALTA</b>
Criticita' risolta in:	299	Include:	







<b>PIANO DI ELIMINAZIONE DELLE BARRIERE ARCHITETTONICHE</b>	Data rilevamento:
redatto da: arch. Francesco Casola e arch. Erica Gaiatto	<b>23/06/2023</b>



 Comune di RAGOGNA	Ambito	<b>URBANO</b>	Scheda  <b>308</b>	
	Localizzazione	San Giacomo - capoluogo		Civico
	Denominazione	San Daniele, via		Livello


<b>RILIEVO</b>	Criticita'	2.04_Chiusino, caditoia, griglia, ecc. non a raso rispetto alla pavimentazione	
		Quantita'	
		Lunghezza	
		Larghezza	
		Altezza/Dislivello	
		Pend. L	Pend. T
Annotazioni (max 200 caratteri spazi inclusi)			

<b>PROGETTO</b>	Descrizione intervento (max 400 caratteri spazi inclusi)	Modifica al pozzetto o ad altro manufatto di supporto al fine di riposizionare chiusino, caditoia o griglia a raso rispetto alla quota della pavimentazione, incluso il rifacimento della superficie circostante per il raccordo a raso e senza discontinuità alle pavimentazioni adiacenti.	
		Eventuali indicazioni esecutive	

						<b>MANUTENZIONE ORDINARIA</b>	Costo stimato <b>€ 315,00</b>
---	---	---	---	---	---	-------------------------------	----------------------------------







Nota 1:	Nota 2:	Priorità	<b>BASSA</b>
Criticità risolta in:	Include:		

<b>PIANO DI ELIMINAZIONE DELLE BARRIERE ARCHITETTONICHE</b> redatto da: arch. Francesco Casola e arch. Erica Gaiatto	Data rilevamento: <b>23/06/2023</b>
---	--

 <b>Comune di RAGOGNA</b>	Ambito	<b>URBANO</b>	Scheda  <b>309</b>	
	Localizzazione	San Giacomo - capoluogo		Civico
	Denominazione	San Daniele, via		Livello


<b>RILIEVO</b>	Criticità' <b>2.04_Chiusino, caditoia, griglia, ecc. non a raso rispetto alla pavimentazione</b>		
		Quantità'	
		Lunghezza	
		Larghezza	
		Altezza/Dislivello	
		Pend. L	Pend. T
Annotazioni (max 200 caratteri spazi inclusi)			

<b>PROGETTO</b>	Descrizione intervento (max 400 caratteri spazi inclusi) <b>Modifica al pozzetto o ad altro manufatto di supporto al fine di riposizionare chiusino, caditoia o griglia a raso rispetto alla quota della pavimentazione, incluso il rifacimento della superficie circostante per il raccordo a raso e senza discontinuità alle pavimentazioni adiacenti.</b>		
		Eventuali indicazioni esecutive	

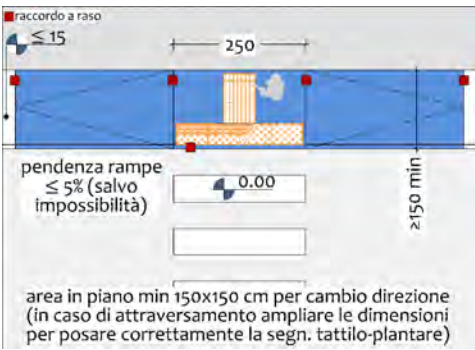
						<b>MANUTENZIONE ORDINARIA</b>	Costo stimato <b>€ 315,00</b>
---	---	---	---	---	---	-------------------------------	----------------------------------

Nota 1:	Nota 2:	Priorità <b>BASSA</b>
Criticità risolta in:	Include:	

<b>PIANO DI ELIMINAZIONE DELLE BARRIERE ARCHITETTONICHE</b> redatto da: arch. Francesco Casola e arch. Erica Gaiatto	Data rilevamento: <b>23/06/2023</b>
---	--

 Comune di RAGOGNA	Ambito	<b>URBANO</b>	Scheda  <b>310</b>	
	Localizzazione	San Giacomo - capoluogo		Civico
	Denominazione	San Daniele, via		Livello

<b>RILIEVO</b>	Criticita'	7.02_Segnaletica tattilo-plantare per attraversamento non presente		
		Quantita'		
		Lunghezza	m 4,00	
		Larghezza		
		Altezza/Dislivello		
		Pend. L	Pend. T	
Annotazioni (max 200 caratteri spazi inclusi)				


<b>PROGETTO</b>	Descrizione intervento (max 400 caratteri spazi inclusi)	Posa di moduli tattilo-plantari codice "direzione rettilinea" e "pericolo valicabile" (o "arresto pericolo" se concordato con le Associazioni Locali di riferimento) in cls ed a contrasto cromatico rispetto alla pavimentazione, posati a raso e senza discontinuità rispetto alle pavimentazioni adiacenti, incluse demolizioni e ripristini. Larghezza moduli 60/40 cm.	
		Eventuali indicazioni esecutive	



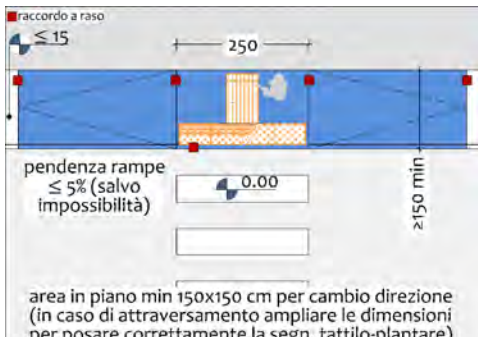
Costo stimato
<b>€ 360,00</b>

Nota 1:	Nota 2:	Priorità	<b>ALTA</b>
Criticità risolta in:	Include:		

<b>PIANO DI ELIMINAZIONE DELLE BARRIERE ARCHITETTONICHE</b> redatto da: arch. Francesco Casola e arch. Erica Gaiatto	Data rilevamento: <b>23/06/2023</b>
---	--

 Comune di RAGOGNA	Ambito	<b>URBANO</b>	Scheda  <b>311</b>	
	Localizzazione	San Giacomo - capoluogo		Civico
	Denominazione	San Daniele, via		Livello

<b>RILIEVO</b>	Criticita'	3.06_Gradino con altezza variabile	
		Quantita'	
		Lunghezza	m 3,00
		Larghezza	
		Altezza/Dislivello	
		Pend. L	Pend. T
Annotazioni (max 200 caratteri spazi inclusi)			


<b>PROGETTO</b>	Descrizione intervento (max 400 caratteri spazi inclusi)	Demolizione di parte del marciapiedi e realizzazione, in cls architettonico, di area in piano antistante l'attraversamento, posta alla medesima quota e con pari larghezza, e di rampe laterali, da raccordare a raso e senza discontinuità alle pavimentazioni adiacenti, incluse demolizioni e ripristini. Rampe con p. longitudinale max 5% (8% in caso di impossibilità), prive di p. trasversale.	
	 <p>           raccordo a raso  <math>\leq 15</math>            250            pendenza rampe <math>\leq 5\%</math> (salvo impossibilità)            0.00  <math>\geq 150</math> min            area in piano min 150x150 cm per cambio direzione (in caso di attraversamento ampliare le dimensioni per posare correttamente la segn. tattilo-plantare)         </p>	Eventuali indicazioni esecutive 1 rampa. Realizzare la rampa lasciando libera l'intera larghezza dell'area in piano antistante l'attraversamento.	




Costo stimato
<b>€ 2.808,00</b>

Nota 1:	Nota 2:	Priorità	<b>ALTA</b>
Criticità risolta in:	Include:		

<b>PIANO DI ELIMINAZIONE DELLE BARRIERE ARCHITETTONICHE</b> redatto da: arch. Francesco Casola e arch. Erica Gaiatto	Data rilevamento: <b>23/06/2023</b>
---	--

 Comune di RAGOGNA	Ambito	<b>URBANO</b>	Scheda  <b>312</b>	
	Localizzazione	San Giacomo - capoluogo		Civico
	Denominazione	San Daniele, via		Livello

<b>RILIEVO</b>	Criticita'	3.02_Gradino (dislivello superiore a 2,5 cm)	
		Quantita'	
		Lunghezza	m 3,00
		Larghezza	
		Altezza/Dislivello	cm 8
Pend. L		Pend. T	
Annotazioni (max 200 caratteri spazi inclusi)			

<b>PROGETTO</b>	Descrizione intervento (max 400 caratteri spazi inclusi)	Demolizione di parte del marciapiedi e realizzazione, in cls architettonico, di area in piano antistante l'attraversamento, posta alla medesima quota e con pari larghezza, e di rampe laterali, da raccordare a raso e senza discontinuità alle pavimentazioni adiacenti, incluse demolizioni e ripristini. Rampe con p. longitudinale max 5% (8% in caso di impossibilità), prive di p. trasversale.	
		Eventuali indicazioni esecutive	




Costo stimato
<b>€ 1.560,00</b>

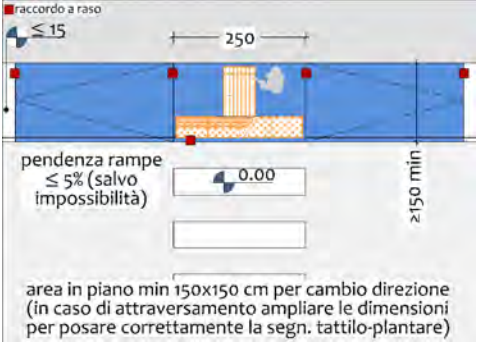
Nota 1:	Nota 2:	Priorità	<b>ALTA</b>
Criticità risolta in:	Include:		

<b>PIANO DI ELIMINAZIONE DELLE BARRIERE ARCHITETTONICHE</b> redatto da: arch. Francesco Casola e arch. Erica Gaiatto	Data rilevamento: <b>23/06/2023</b>
---	--



 Comune di RAGOGNA	Ambito	<b>URBANO</b>	Scheda  <b>313</b>	
	Localizzazione	San Giacomo - capoluogo		Civico
	Denominazione	San Daniele, via		Livello

<b>RILIEVO</b>	Criticita'	7.02_Segnaletica tattilo-plantare per attraversamento non presente	
		Quantita'	
		Lunghezza	m 4,00
		Larghezza	
		Altezza/Dislivello	
		Pend. L	Pend. T
Annotazioni (max 200 caratteri spazi inclusi)			

<b>PROGETTO</b>	Descrizione intervento (max 400 caratteri spazi inclusi)	Posa di moduli tattilo-plantari codice "direzione rettilinea" e "pericolo valicabile" (o "arresto pericolo" se concordato con le Associazioni Locali di riferimento) in cls ed a contrasto cromatico rispetto alla pavimentazione, posati a raso e senza discontinuità rispetto alle pavimentazioni adiacenti, incluse demolizioni e ripristini. Larghezza moduli 60/40 cm.	
		Eventuali indicazioni esecutive	




Costo stimato
<b>€ 360,00</b>

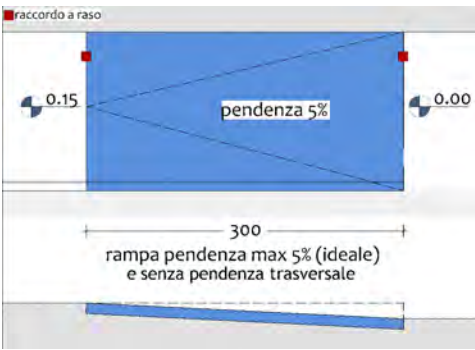
Nota 1:	Nota 2:	Priorità <b>ALTA</b>
Criticità risolta in:	Include:	

<b>PIANO DI ELIMINAZIONE DELLE BARRIERE ARCHITETTONICHE</b> redatto da: arch. Francesco Casola e arch. Erica Gaiatto	Data rilevamento: <b>23/06/2023</b>
---	--



 <b>Comune di RAGOGNA</b>	Ambito	<b>URBANO</b>	Scheda  <b>314</b>	
	Localizzazione	San Giacomo - capoluogo		Civico
	Denominazione	San Daniele, via		Livello


<b>RILIEVO</b>	Criticita'	3.02_Gradino (dislivello superiore a 2,5 cm)		
		Quantita'		
		Lunghezza	m 1,40	
		Larghezza		
		Altezza/Dislivello	cm 8	
Pend. L	Pend. T			
Annotazioni (max 200 caratteri spazi inclusi)				

<b>PROGETTO</b>	Descrizione intervento (max 400 caratteri spazi inclusi)	Demolizione di parte del marciapiedi e realizzazione di rampa, in cls architettonico, con eventuale cordolo laterale con altezza 10 cm, da raccordare a raso e senza discontinuità alle pavimentazioni adiacenti, incluse demolizioni e ripristini. Rampa con p. longitudinale max 5% (8% in caso di impossibilità), priva di p. trasversale.	
		Eventuali indicazioni esecutive	

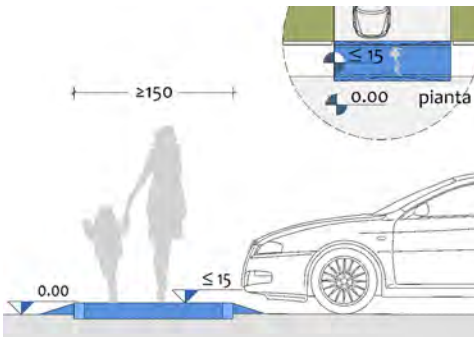


Costo stimato
<b>€ 549,00</b>

Nota 1:	Nota 2:	Priorità <b>ALTA</b>
Criticità risolta in:	Include:	

 Comune di RAGOGNA	Ambito	<b>URBANO</b>	Scheda  <b>315</b>	
	Localizzazione	San Giacomo - capoluogo		Civico
	Denominazione	San Daniele, via		Livello

<b>RILIEVO</b>	Criticita'	1.01_Percorso o marciapiede non presente o con larghezza inferiore a 40 cm		
		Quantita'		
		Lunghezza	m 24,00	
		Larghezza		
		Altezza/Dislivello		
Pend. L	Pend. T			
Annotazioni (max 200 caratteri spazi inclusi) <b>Si segnala l'alta velocità dei veicoli in transito.</b>				


<b>PROGETTO</b>	Descrizione intervento (max 400 caratteri spazi inclusi)	Raccordo dei tratti di percorso o marciapiedi interrotti da passo carraio mediante prolungamento del marciapiedi, in calcestruzzo, eliminazione dell'eventuale margine arrotondato, eventuale realizzazione di rampe carrabili di raccordo alla sede stradale laterali al percorso, incluse demolizioni e ripristini. Larghezza min 150 cm, p. trasversale max 1,5%.	
		Eventuali indicazioni esecutive <b>Compresa segnaletica per attraversamento.</b>	



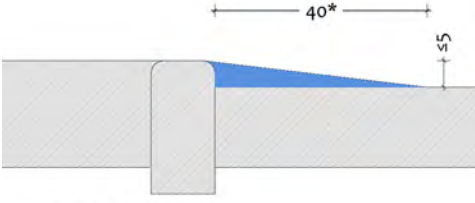
Costo stimato
<b>€ 6.710,00</b>


Nota 1:	Nota 2:	Priorità <b>ALTA</b>
Criticità risolta in:	Include:	

<b>PIANO DI ELIMINAZIONE DELLE BARRIERE ARCHITETTONICHE</b> redatto da: arch. Francesco Casola e arch. Erica Gaiatto	Data rilevamento: <b>23/06/2023</b>
---	--

 Comune di RAGOGNA	Ambito	<b>URBANO</b>	Scheda  <b>316</b>	
	Localizzazione	San Giacomo - capoluogo		Civico
	Denominazione	San Daniele, via		Livello


<b>RILIEVO</b>	Criticita'	3.02_Gradino (dislivello superiore a 2,5 cm)	
		Quantita'	
		Lunghezza	m 1,50
		Larghezza	
		Altezza/Dislivello	cm 4
		Pend. L	Pend. T
Annotazioni (max 200 caratteri spazi inclusi)			

<b>PROGETTO</b>	Descrizione intervento (max 400 caratteri spazi inclusi)	Realizzazione di raccordo tra le pavimentazioni mediante rifacimento, in medesimo materiale, della fascia di contatto per collegare a raso e senza discontinuità le pavimentazioni adiacenti, incluse demolizioni e ripristini. Lunghezza come intera fascia di contatto, larghezza min 40 cm o secondo le caratteristiche del contesto, privo di p. trasversale.	
	 <p>*misura indicativa</p>	Eventuali indicazioni esecutive	

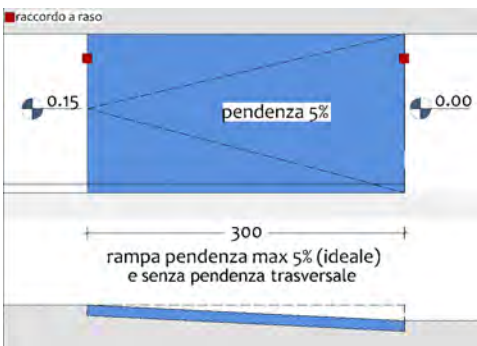
	Costo stimato <b>€ 150,00</b>
---	----------------------------------

Nota 1:	Nota 2:	Priorità	<b>MEDIA</b>
Criticità risolta in:	Include:		

<b>PIANO DI ELIMINAZIONE DELLE BARRIERE ARCHITETTONICHE</b> redatto da: arch. Francesco Casola e arch. Erica Gaiatto	Data rilevamento: <b>23/06/2023</b>
---	--

 Comune di RAGOGNA	Ambito	<b>URBANO</b>	Scheda  <b>317</b>	
	Localizzazione	San Giacomo - capoluogo		Civico
	Denominazione	San Daniele, via		Livello


<b>RILIEVO</b>	Criticita'	4.01_Breve rampa di raccordo con pendenza compresa tra 5% e 15%	
		Quantita'	
		Lunghezza	m 1,00
		Larghezza	m 1,50
		Altezza/Dislivello	cm 14
		Pend. L	12,2 %
Annotazioni (max 200 caratteri spazi inclusi)			

<b>PROGETTO</b>	Descrizione intervento (max 400 caratteri spazi inclusi)	Rifacimento della rampa di raccordo, in cls architettonico, con riduzione della p. longitudinale in base alle caratteristiche del contesto, da collegare a raso e senza discontinuità alle pavimentazioni adiacenti, con cordolo laterale, incluse demolizioni e ripristini. P. longitudinale max 5% (8% in caso di impossibilità), priva di p. trasversale, h. cordolo 10 cm.	
		Eventuali indicazioni esecutive	

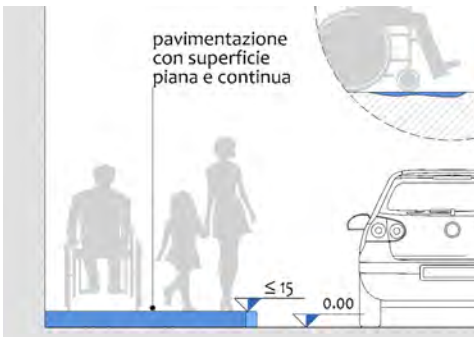








Costo stimato  
**€ 936,00**

Nota 1:	Nota 2:	Priorità	<b>MEDIA</b>
Criticità risolta in:	Include:		


 Comune di RAGOGNA	Ambito	<b>URBANO</b>	Scheda  <b>318</b>	
	Localizzazione	San Giacomo - capoluogo		Civico
	Denominazione	San Daniele, via		Livello

<b>RILIEVO</b>	Criticità' 2.01_Pavimentazione non complanare per: sconnessioni / deformazioni / rotture		
		Quantita'	
		Lunghezza	m 120,00
		Larghezza	m 1,50
		Altezza/Dislivello	
Pend. L		1,5 %	Pend. T
Annotazioni (max 200 caratteri spazi inclusi)			

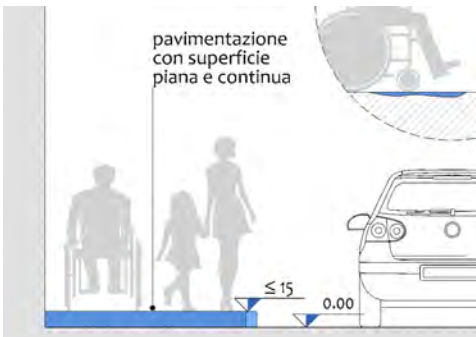
<b>PROGETTO</b>	Descrizione intervento (max 400 caratteri spazi inclusi) Demolizione del marciapiedi e sua ricostruzione, in cls architettonico, delimitato lungo la carreggiata da cordolo a contrasto cromatico, incluse demolizioni e ripristini. Larghezza min 150 cm, p. trasversale max 1,5%, dislivello da sede stradale max 15 cm. Eventuali rampe di raccordo devono essere conformi alle prescrizioni dell'Abaco.	
		Eventuali indicazioni esecutive Valutare, a seguito del rilievo, il ridisegno della sezione longitudinale con livellette ed aree in piano.

     	Costo stimato <b>€ 28.440,00</b>
---	-------------------------------------

Nota 1:	Nota 2:	Priorità <b>BASSA</b>
Criticità risolta in:	Include:	

 Comune di RAGOGNA	Ambito	<b>URBANO</b>	Scheda  <b>319</b>	
	Localizzazione	San Giacomo - capoluogo		Civico
	Denominazione	San Daniele, via		Livello

<b>RILIEVO</b>	Criticità' <b>2.01_Pavimentazione non complanare per: sconnessioni / deformazioni / rotture</b>		
		Quantità'	
		Lunghezza	m 15,00
		Larghezza	m 1,25
		Altezza/Dislivello	
		Pend. L	Pend. T
Annotazioni (max 200 caratteri spazi inclusi)			

<b>PROGETTO</b>	Descrizione intervento (max 400 caratteri spazi inclusi) <b>Demolizione del marciapiedi e sua ricostruzione, in cls architettonico, delimitato lungo la carreggiata da cordolo a contrasto cromatico, incluse demolizioni e ripristini. Larghezza min 150 cm, p. trasversale max 1,5%, dislivello da sede stradale max 15 cm. Eventuali rampe di raccordo devono essere conformi alle prescrizioni dell'Abaco.</b>		
		Eventuali indicazioni esecutive	




Costo stimato
<b>€ 3.825,00</b>

Nota 1:	Nota 2:	Priorità <b>MEDIA</b>
Criticità risolta in:	Include:	







<b>PIANO DI ELIMINAZIONE DELLE BARRIERE ARCHITETTONICHE</b> redatto da: arch. Francesco Casola e arch. Erica Gaiatto	Data rilevamento: <b>23/06/2023</b>
---	--




 Comune di RAGOGNA	Ambito	<b>URBANO</b>	Scheda  <b>320</b>	
	Localizzazione	San Giacomo - capoluogo		Civico
	Denominazione	San Daniele, via		Livello

<b>RILIEVO</b>	Criticita'	6.20_Ostacolo generico	
		Quantita'	
		Lunghezza	
		Larghezza	
		Altezza/Dislivello	
		Pend. L	Pend. T
Annotazioni (max 200 caratteri spazi inclusi)			

<b>PROGETTO</b>	Descrizione intervento (max 400 caratteri spazi inclusi) <b>Attivazione di una procedura di comunicazione al proprietario dell'area privata per sollecitare la pulizia dell'area pubblica.</b>	
		Eventuali indicazioni esecutive




     	<b>MANUTENZIONE ORDINARIA</b>	Costo stimato <b>€ 75,00</b>
---	-------------------------------	---------------------------------

Nota 1:	Nota 2:	Priorità <b>BASSA</b>
Criticità risolta in:	Include:	

 Comune di RAGOGNA	Ambito	<b>URBANO</b>	Scheda  <b>321</b>	
	Localizzazione	San Giacomo - capoluogo		Civico
	Denominazione	San Daniele, via		Livello


<b>RILIEVO</b>	Criticita'	7.02_Segnaletica tattilo-plantare per attraversamento non presente	
		Quantita'	
		Lunghezza	m 4,00
		Larghezza	
		Altezza/Dislivello	
		Pend. L	Pend. T
Annotazioni (max 200 caratteri spazi inclusi)			

<b>PROGETTO</b>	Descrizione intervento (max 400 caratteri spazi inclusi)	Posa di moduli tattilo-plantari codice "direzione rettilinea" e "pericolo valicabile" (o "arresto pericolo" se concordato con le Associazioni Locali di riferimento) in cls ed a contrasto cromatico rispetto alla pavimentazione, posati a raso e senza discontinuità rispetto alle pavimentazioni adiacenti, incluse demolizioni e ripristini. Larghezza moduli 60/40 cm.	
	Eventuali indicazioni esecutive	 <p>area in piano min 150x150 cm per cambio direzione (in caso di attraversamento ampliare le dimensioni per posare correttamente la segn. tattilo-plantare)</p>	

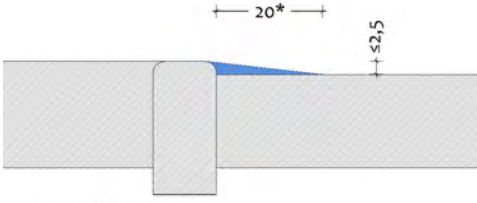
     	Costo stimato <b>€ 360,00</b>
---	----------------------------------

Nota 1:	Nota 2:	Priorità <b>ALTA</b>
Criticità risolta in:	Include:	

<b>PIANO DI ELIMINAZIONE DELLE BARRIERE ARCHITETTONICHE</b> redatto da: arch. Francesco Casola e arch. Erica Gaiatto	Data rilevamento: <b>23/06/2023</b>
---	--

 Comune di RAGOGNA	Ambito	<b>URBANO</b>	Scheda  <b>322</b>	
	Localizzazione	San Giacomo - capoluogo		Civico
	Denominazione	San Daniele, via		Livello


<b>RILIEVO</b>	Criticita'	3.01_Dislivello fino a 2,5 cm		
		Quantita'		
		Lunghezza	m 3,00	
		Larghezza		
		Altezza/Dislivello		
		Pend. L	Pend. T	
Annotazioni (max 200 caratteri spazi inclusi)				


<b>PROGETTO</b>	Descrizione intervento (max 400 caratteri spazi inclusi) Realizzazione di raccordo tra le pavimentazioni mediante rifacimento, in medesimo materiale, della fascia di contatto per collegare a raso e senza discontinuità le pavimentazioni adiacenti, incluse demolizioni e ripristini. Lunghezza come intera fascia di contatto, larghezza min 20 cm, privo di p. trasversale.		
	 <p>*misura indicativa</p>	Eventuali indicazioni esecutive	



Costo stimato
<b>€ 150,00</b>

Nota 1:	Nota 2:	Priorità <b>BASSA</b>
Criticità risolta in:	Include:	

 <b>Comune di RAGOGNA</b>	Ambito	<b>URBANO</b>	Scheda  <b>323</b>	
	Localizzazione	San Giacomo - capoluogo		Civico
	Denominazione	Città di Boves, via		Livello

<b>RILIEVO</b>	Criticita'	1.01_Percorso o marciapiede non presente o con larghezza inferiore a 40 cm		
		Quantita'		
		Lunghezza	m 31,00	
		Larghezza		
		Altezza/Dislivello		
		Pend. L	2,0 %	Pend. T
Annotazioni (max 200 caratteri spazi inclusi)				


<b>PROGETTO</b>	Descrizione intervento (max 400 caratteri spazi inclusi)	Realizzazione di percorso pedonale a raso mediante segnaletica orizzontale (linee di margine, simboli, eventuali capiture piene intero percorso) ed eventuale posa di transenne di protezione, obbligatorie nei punti di svolta salvo impossibilità. Larghezza min 150 cm al netto degli elementi di protezione, p. trasversale max 1,5%.	
		Eventuali indicazioni esecutive	Compreso rifacimento della pavimentazione in asfalto.



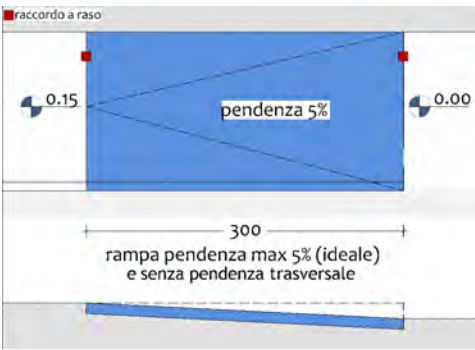
Costo stimato
<b>€ 3.069,00</b>

Nota 1:	Nota 2:	Priorità	<b>ALTA</b>
Criticità risolta in:	Include:		

<b>PIANO DI ELIMINAZIONE DELLE BARRIERE ARCHITETTONICHE</b> redatto da: arch. Francesco Casola e arch. Erica Gaiatto	Data rilevamento: <b>23/06/2023</b>
---	--

 <b>Comune di RAGOGNA</b>	Ambito	<b>URBANO</b>	Scheda  <b>324</b>	
	Localizzazione	San Giacomo - capoluogo		Civico
	Denominazione	Città di Boves, via		Livello

<b>RILIEVO</b>	Criticità' <b>3.02_Gradino (dislivello superiore a 2,5 cm)</b>		
		Quantità'	
		Lunghezza	m 1,20
		Larghezza	
		Altezza/Dislivello	cm 12
		Pend. L	Pend. T
Annotazioni (max 200 caratteri spazi inclusi)			


<b>PROGETTO</b>	Descrizione intervento (max 400 caratteri spazi inclusi) <b>Realizzazione di rampa, in cls architettonico, con eventuale cordolo laterale con altezza 10 cm, da raccordare a raso e senza discontinuità alle pavimentazioni adiacenti, incluse demolizioni e ripristini. Rampa con p. longitudinale max 5% (8% in caso di impossibilità), priva di p. trasversale.</b>	
		Eventuali indicazioni esecutive



Costo stimato
<b>€ 0,00</b>







Nota 1:	Nota 2:	Priorità <b>ALTA</b>
Criticità risolta in: <b>327</b>	Include:	

<b>PIANO DI ELIMINAZIONE DELLE BARRIERE ARCHITETTONICHE</b> redatto da: arch. Francesco Casola e arch. Erica Gaiatto	Data rilevamento: <b>23/06/2023</b>
---	--

 <b>Comune di RAGOGNA</b>	Ambito	<b>URBANO</b>	Scheda  <b>325</b>	
	Localizzazione	San Giacomo - capoluogo		Civico
	Denominazione	Città di Boves, via		Livello

<b>RILIEVO</b>	Criticità' <b>2.01_Pavimentazione non complanare per: sconnessioni / deformazioni / rotture</b>		
		Quantità'	
		Lunghezza	m 2,50
		Larghezza	m 2,00
		Altezza/Dislivello	
		Pend. L	Pend. T
Annotazioni (max 200 caratteri spazi inclusi)			


<b>PROGETTO</b>	Descrizione intervento (max 400 caratteri spazi inclusi) <b>Demolizione e ricostruzione della pavimentazione, in materiale analogo all'esistente e con piano di posa in cls, per ripristinare la planarità e la continuità del piano di calpestio, da raccordare a raso e senza discontinuità alle pavimentazioni adiacenti, incluse demolizioni e ripristini. P. trasversale max 1,5%. Eventuali rampe di raccordo devono essere conformi alle prescrizioni dell'Abaco.</b>		
	 <p>ripristino della continuità della pavimentazione (ammessi risalti &lt; 2 mm)</p>	Eventuali indicazioni esecutive	

     	Costo stimato <b>€ 0,00</b>
---	--------------------------------

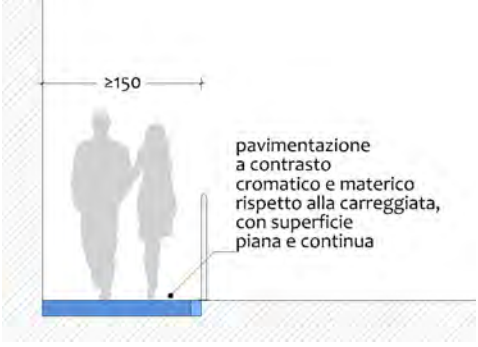
Nota 1:	Nota 2:	Priorità <b>MEDIA</b>
Criticità risolta in: <b>327</b>	Include:	

<b>PIANO DI ELIMINAZIONE DELLE BARRIERE ARCHITETTONICHE</b> redatto da: arch. Francesco Casola e arch. Erica Gaiatto	Data rilevamento: <b>23/06/2023</b>
---	--



 <b>Comune di RAGOGNA</b>	Ambito	<b>URBANO</b>	Scheda  <b>326</b>	
	Localizzazione	San Giacomo - capoluogo		Civico
	Denominazione	Città di Boves, via		Livello


<b>RILIEVO</b>	Criticità' <b>2.01_Pavimentazione non complanare per: sconnessioni / deformazioni / rotture</b>		
		Quantità'	
		Lunghezza	m 80,00
		Larghezza	m 1,80
		Altezza/Dislivello	
		Pend. L	Pend. T
Annotazioni (max 200 caratteri spazi inclusi)			

<b>PROGETTO</b>	Descrizione intervento (max 400 caratteri spazi inclusi) <b>Demolizione del marciapiedi e sua ricostruzione, in cls architettonico, delimitato lungo la carreggiata da cordolo a contrasto cromatico, incluse demolizioni e ripristini. Larghezza min 150 cm, p. trasversale max 1,5%, dislivello da sede stradale max 15 cm. Eventuali rampe di raccordo devono essere conformi alle prescrizioni dell'Abaco.</b>	
		Eventuali indicazioni esecutive

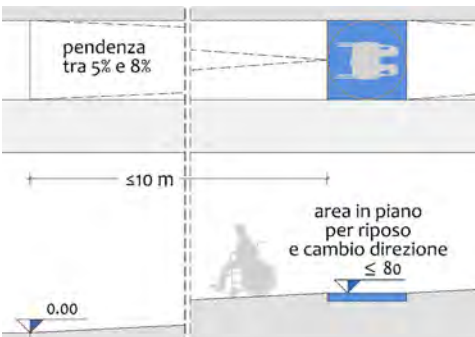
					
---	---	---	---	---	---

Costo stimato
<b>€ 0,00</b>

Nota 1:	Nota 2:	Priorità <b>BASSA</b>
Criticità risolta in: <b>327</b>	Include:	

 <b>Comune di RAGOGNA</b>	Ambito	<b>URBANO</b>	Scheda  <b>327</b>	
	Localizzazione	San Giacomo - capoluogo		Civico
	Denominazione	Città di Boves, via		Livello

<b>RILIEVO</b>	Criticita'	1.11_Percorso con pendenza longitudinale superiore a 5% e lunghezza non conforme a tabella art.8.1.11	
		Quantita'	
		Lunghezza	m 80,00
		Larghezza	m 1,80
		Altezza/Dislivello	
Pend. L	5,2 %	Pend. T	
Annotazioni (max 200 caratteri spazi inclusi)			


<b>PROGETTO</b>	Descrizione intervento (max 400 caratteri spazi inclusi)	Demolizione e ricostruzione del marciapiedi, in cls, previa risagomatura del piano di posa in conformità alla tabella art. 8.1.11 e con area in piano con dimensioni min 150x150 cm almeno ogni 10 m, incluse demolizioni e ripristini. P. longitudinale max 5% e privo di p. trasversale. In caso di impossibilità deve essere individuato un percorso pedonale alternativo da indicare con apposita segnaletica.	
		Eventuali indicazioni esecutive	Modificare la sezione longitudinale con livellette ed aree in piano.



Costo stimato
<b>€ 19.872,00</b>







Nota 1:	Nota 2:	Priorità	<b>ALTA</b>
Criticità risolta in:	Include:	<b>324, 325, 326</b>	

<b>PIANO DI ELIMINAZIONE DELLE BARRIERE ARCHITETTONICHE</b>	Data rilevamento:
redatto da: arch. Francesco Casola e arch. Erica Gaiatto	<b>23/06/2023</b>

 <b>Comune di RAGOGNA</b>	Ambito	<b>URBANO</b>	Scheda  <b>328</b>	
	Localizzazione	San Giacomo - capoluogo		Civico
	Denominazione	Città di Boves, via		Livello


<b>RILIEVO</b>	Criticità' <b>2.01_Pavimentazione non complanare per: sconnessioni / deformazioni / rotture</b>	
		Quantità'
		Lunghezza
		Larghezza
		Altezza/Dislivello
		Pend. L
Annotazioni (max 200 caratteri spazi inclusi)		

<b>PROGETTO</b>	Descrizione intervento (max 400 caratteri spazi inclusi) <b>Demolizione e ricostruzione puntuale della pavimentazione e, quando necessario, del sottofondo, per ripristinare la planarità e la continuità del piano di calpestio, da raccordare a raso e senza discontinuità alle pavimentazioni adiacenti, incluse demolizioni e ripristini.</b>	
		Eventuali indicazioni esecutive

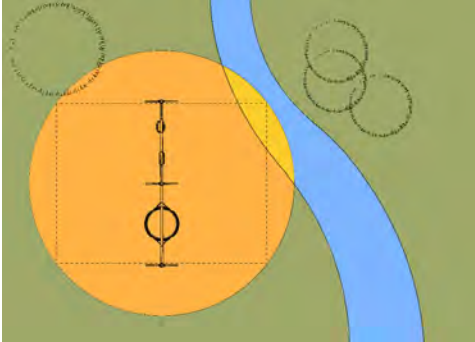
     	<b>MANUTENZIONE ORDINARIA</b>	Costo stimato <b>€ 55,00</b>
---	-------------------------------	---------------------------------

Nota 1:	Nota 2:	Priorità <b>ALTA</b>
Criticità risolta in:	Include:	

<b>PIANO DI ELIMINAZIONE DELLE BARRIERE ARCHITETTONICHE</b> redatto da: arch. Francesco Casola e arch. Erica Gaiatto	Data rilevamento: <b>23/06/2023</b>
---	--

 <b>Comune di RAGOGNA</b>	Ambito	<b>URBANO</b>	Scheda  <b>329</b>	
	Localizzazione	San Giacomo - capoluogo		Civico
	Denominazione	Città di Boves, via		Livello


<b>RILIEVO</b>	Criticita'	14.06_Area gioco priva di giochi accessibili	
		Quantita'	
		Lunghezza	
		Larghezza	
		Altezza/Dislivello	
		Pend. L	Pend. T
Annotazioni (max 200 caratteri spazi inclusi)			

<b>PROGETTO</b>	Descrizione intervento (max 400 caratteri spazi inclusi)	Posa di almeno 1 gioco accessibile anche a bambini con disabilità motoria, da installarsi in area con pavimentazione circostante piana e continua e con percorso di collegamento con analoghe caratteristiche.	
		Eventuali indicazioni esecutive	Considerate le peculiari caratteristiche dell'intervento, la soluzione deve essere oggetto di uno studio progettuale specifico che analizzi anche i percorsi di avvicinamento all'area gioco, redatto nel rispetto dei requisiti prestazionali dell'abaco ed il cui costo non può essere stimato in sede di PEBA.



Costo stimato	<b>€ 0,00</b>
---------------	---------------

Nota 1:	Nota 2:	Priorità <b>ALTA</b>
Criticità risolta in:	Include:	

 Comune di RAGOGNA	Ambito	<b>URBANO</b>	Scheda  <b>330</b>	
	Localizzazione	San Giacomo - capoluogo		Civico
	Denominazione	Città di Boves, via		Livello


<b>RILIEVO</b>	Criticita'	14.02_Arredo privo di adeguato spazio per l'approccio e l'uso	
		Quantita'	
		Lunghezza	
		Larghezza	
		Altezza/Dislivello	
		Pend. L	Pend. T
Annotazioni (max 200 caratteri spazi inclusi)			

<b>PROGETTO</b>	Descrizione intervento (max 400 caratteri spazi inclusi)	Realizzazione di area in piano in calcestruzzo architettonico adiacente al percorso pedonale o ad esso collegata e posta alla medesima quota per permettere la raggiungibilità dell'arredo o dell'attrezzatura e la sua fruizione.	
		Eventuali indicazioni esecutive	Considerate le peculiari caratteristiche dell'intervento, la soluzione deve essere oggetto di uno studio progettuale specifico che analizzi l'intera area (percorsi ed aree attrezzate), redatto nel rispetto dei requisiti prestazionali dell'abaco ed il cui costo non può essere stimato in sede di PEBA.






Costo stimato	<b>€ 0,00</b>
---------------	---------------

Nota 1:	Nota 2:	Priorità	<b>ALTA</b>
Criticità risolta in:	Include:		

 <b>Comune di RAGOGNA</b>	Ambito	<b>URBANO</b>	Scheda  <b>331</b>	
	Localizzazione	San Giacomo - capoluogo		Civico
	Denominazione	Città di Boves, via		Livello

<b>RILIEVO</b>	Criticità' <b>2.01_Pavimentazione non complanare per: sconnessioni / deformazioni / rotture</b>		
		Quantità'	
		Lunghezza	
		Larghezza	
		Altezza/Dislivello	
		Pend. L	Pend. T
Annotazioni (max 200 caratteri spazi inclusi)			


<b>PROGETTO</b>	Descrizione intervento (max 400 caratteri spazi inclusi) <b>Demolizione e ricostruzione puntuale della pavimentazione e, quando necessario, del sottofondo, per ripristinare la planarità e la continuità del piano di calpestio, da raccordare a raso e senza discontinuità alle pavimentazioni adiacenti, incluse demolizioni e ripristini.</b>		
		Eventuali indicazioni esecutive	

     	<b>MANUTENZIONE ORDINARIA</b>	Costo stimato <b>€ 55,00</b>
---	-------------------------------	---------------------------------

Nota 1:	Nota 2:	Priorità <b>ALTA</b>
Criticità risolta in:	Include:	







<b>PIANO DI ELIMINAZIONE DELLE BARRIERE ARCHITETTONICHE</b> redatto da: arch. Francesco Casola e arch. Erica Gaiatto	Data rilevamento: <b>23/06/2023</b>
---	--



 Comune di RAGOGNA	Ambito	<b>URBANO</b>	Scheda  <b>332</b>	
	Localizzazione	San Giacomo - capoluogo		Civico
	Denominazione	Città di Boves, via		Livello


<b>RILIEVO</b>	Criticita'	6.20_Ostacolo generico	
		Quantita'	
		Lunghezza	
		Larghezza	
		Altezza/Dislivello	
		Pend. L	Pend. T
Annotazioni (max 200 caratteri spazi inclusi)			

<b>PROGETTO</b>	Descrizione intervento (max 400 caratteri spazi inclusi) <b>Attivazione di una procedura di comunicazione al proprietario dell'area privata per sollecitare la rimozione dell'elemento che limita l'uso e/o la sicurezza dello spazio pubblico.</b>	
		Eventuali indicazioni esecutive


     	<b>MANUTENZIONE ORDINARIA</b>	Costo stimato <b>€ 75,00</b>
---	-------------------------------	---------------------------------


Nota 1:	Nota 2:	Priorità <b>ALTA</b>
Criticità risolta in:	Include:	

<b>PIANO DI ELIMINAZIONE DELLE BARRIERE ARCHITETTONICHE</b> redatto da: arch. Francesco Casola e arch. Erica Gaiatto	Data rilevamento: <b>23/06/2023</b>
---	--


 <b>Comune di RAGOGNA</b>	Ambito	<b>URBANO</b>	Scheda  <b>333</b>	
	Localizzazione	San Giacomo - capoluogo		Civico
	Denominazione	Città di Boves, via		Livello

<b>RILIEVO</b>	Criticita'	7.06_Percorso pedonale con delimitazione non percepibile o privo di protezione		
		Quantita'		
		Lunghezza	m 5,00	
		Larghezza		
		Altezza/Dislivello		
Pend. L	Pend. T			
Annotazioni (max 200 caratteri spazi inclusi) <b>Dislivello.</b>				


<b>PROGETTO</b>	Descrizione intervento (max 400 caratteri spazi inclusi) <b>Demolizione e ricostruzione della pavimentazione, in cls architettonico, per ripristinare la planarità e la continuità del piano di calpestio, da raccordare a raso e senza discontinuità alle pavimentazioni adiacenti, incluse demolizioni e ripristini. P. trasversale max 1,5%. Eventuali rampe di raccordo devono essere conformi alle prescrizioni dell'Abaco.</b>	
		Eventuali indicazioni esecutive





     	Costo stimato <b>€ 1.830,00</b>
---	------------------------------------

Nota 1:	Nota 2:	Priorità	<b>MEDIA</b>
Criticità risolta in:	Include:		


 <b>Comune di RAGOGNA</b>	Ambito	<b>URBANO</b>	Scheda  <b>334</b>	
	Localizzazione	San Giacomo - capoluogo		Civico
	Denominazione	Città di Boves, via		Livello


<b>RILIEVO</b>	Criticita'	1.01_Percorso o marciapiede non presente o con larghezza inferiore a 40 cm		
		Quantita'		
		Lunghezza	m 35,00	
		Larghezza		
		Altezza/Dislivello		
		Pend. L	Pend. T	
Annotazioni (max 200 caratteri spazi inclusi)				

<b>PROGETTO</b>	Descrizione intervento (max 400 caratteri spazi inclusi) <b>Realizzazione di percorso pedonale a raso mediante segnaletica orizzontale (linee di margine, simboli, eventuali capiture piene intero percorso) ed eventuale posa di transenne di protezione, obbligatorie nei punti di svolta salvo impossibilità. Larghezza min 150 cm al netto degli elementi di protezione, p. trasversale max 1,5%.</b>		
	 <p>pavimentazione a contrasto cromatico e materico rispetto alla carreggiata</p> <p>≥150</p> <p>cordolo fermaruota</p>	Eventuali indicazioni esecutive <b>Compreso rifacimento della pavimentazione in asfalto. Realizzare il percorso verso il parco per facilitare il collegamento all'area verde.</b>	

     	Costo stimato <b>€ 3.465,00</b>
---	------------------------------------

Nota 1:	Nota 2:	Priorità <b>MEDIA</b>
Criticità risolta in:	Include:	

 <b>Comune di RAGOGNA</b>	Ambito	<b>URBANO</b>	Scheda  <b>335</b>	
	Localizzazione	San Giacomo - capoluogo		Civico
	Denominazione	Città di Boves, via		Livello

<b>RILIEVO</b>	Criticita'	9.01_Parcheggio riservato non presente	
		Quantita'	
		Lunghezza	
		Larghezza	
		Altezza/Dislivello	
		Pend. L	Pend. T
Annotazioni (max 200 caratteri spazi inclusi)			


<b>PROGETTO</b>	Descrizione intervento (max 400 caratteri spazi inclusi)	Realizzazione di parcheggio a pettine con pavimentazione piana e continua in asfalto, segnaletica verticale ed orizzontale come da prescrizioni del CdS e del suo Regolamento, collegamento al percorso pedonale a raso o mediante breve rampa di raccordo. Dimensioni minime 320x500 cm.	
		Eventuali indicazioni esecutive	Compreso rifacimento della pavimentazione in asfalto.



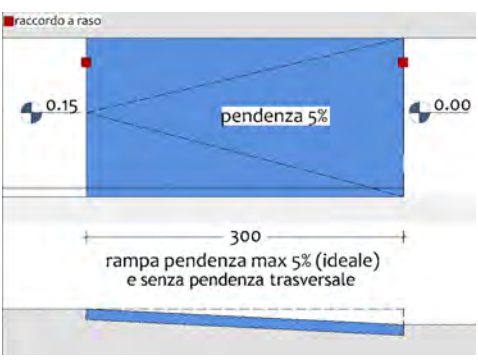
Costo stimato
<b>€ 867,00</b>

Nota 1:	Nota 2:	Priorità	<b>ALTA</b>
Criticità risolta in:	Include:		

<b>PIANO DI ELIMINAZIONE DELLE BARRIERE ARCHITETTONICHE</b> redatto da: arch. Francesco Casola e arch. Erica Gaiatto	Data rilevamento: <b>23/06/2023</b>
---	--

 <b>Comune di RAGOGNA</b>	Ambito	<b>URBANO</b>	Scheda  <b>336</b>	
	Localizzazione	San Giacomo - capoluogo		Civico
	Denominazione	Città di Boves, via		Livello


<b>RILIEVO</b>	Criticita'	3.02_Gradino (dislivello superiore a 2,5 cm)	
		Quantita'	
		Lunghezza	m 1,20
		Larghezza	
		Altezza/Dislivello	cm 13
		Pend. L	Pend. T
Annotazioni (max 200 caratteri spazi inclusi)			

<b>PROGETTO</b>	Descrizione intervento (max 400 caratteri spazi inclusi)	Demolizione di parte del marciapiedi e realizzazione di rampa, in cls architettonico, con eventuale cordolo laterale con altezza 10 cm, da raccordare a raso e senza discontinuità alle pavimentazioni adiacenti, incluse demolizioni e ripristini. Rampa con p. longitudinale max 5% (8% in caso di impossibilità), priva di p. trasversale.	
		Eventuali indicazioni esecutive	

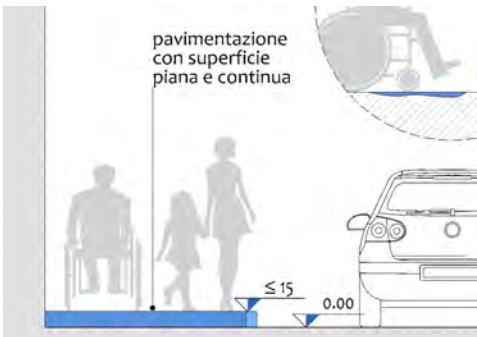
					
---	---	---	---	---	---

Costo stimato	<b>€ 0,00</b>
---------------	---------------

Nota 1:	Nota 2:	Priorità <b>ALTA</b>
Criticità risolta in: <b>337</b>	Include:	

 Comune di RAGOGNA	Ambito	<b>URBANO</b>	Scheda  <b>337</b>	
	Localizzazione	San Giacomo - capoluogo		Civico
	Denominazione	Città di Boves, via		Livello

<b>RILIEVO</b>	Criticita'	2.01_Pavimentazione non complanare per: sconnessioni / deformazioni / rotture		
		Quantita'		
		Lunghezza	m 40,00	
		Larghezza		
		Altezza/Dislivello		
Pend. L	Pend. T			
Annotazioni (max 200 caratteri spazi inclusi)				

<b>PROGETTO</b>	Descrizione intervento (max 400 caratteri spazi inclusi)	Demolizione del marciapiedi e sua ricostruzione, in cls, delimitato lungo la carreggiata da cordolo a contrasto cromatico, incluse demolizioni e ripristini. Larghezza min 150 cm, p. trasversale max 1,5%, dislivello da sede stradale max 15 cm. Eventuali rampe di raccordo per passo carraio o attraversamento devono essere conformi alle prescrizioni dell'Abaco.	
		Eventuali indicazioni esecutive	




Costo stimato
<b>€ 8.280,00</b>

Nota 1:	Nota 2:	Priorità <b>ALTA</b>
Criticità risolta in:	Include: <b>336, 339, 341, 343</b>	







<b>PIANO DI ELIMINAZIONE DELLE BARRIERE ARCHITETTONICHE</b> redatto da: arch. Francesco Casola e arch. Erica Gaiatto	Data rilevamento: <b>23/06/2023</b>
---	--



 Comune di RAGOGNA	Ambito	<b>URBANO</b>	Scheda  <b>338</b>	
	Localizzazione	San Giacomo - capoluogo		Civico
	Denominazione	Città di Boves, via		Livello


<b>RILIEVO</b>	Criticita'	2.04_Chiusino, caditoia, griglia, ecc. non a raso rispetto alla pavimentazione	
		Quantita'	2
		Lunghezza	
		Larghezza	
		Altezza/Dislivello	
		Pend. L	Pend. T
Annotazioni (max 200 caratteri spazi inclusi) <b>MM</b>			


<b>PROGETTO</b>	Descrizione intervento (max 400 caratteri spazi inclusi)	Modifica al pozzetto o ad altro manufatto di supporto al fine di riposizionare chiusino, caditoia o griglia a raso rispetto alla quota della pavimentazione, incluso il rifacimento della superficie circostante per il raccordo a raso e senza discontinuità alle pavimentazioni adiacenti.	
		Eventuali indicazioni esecutive	

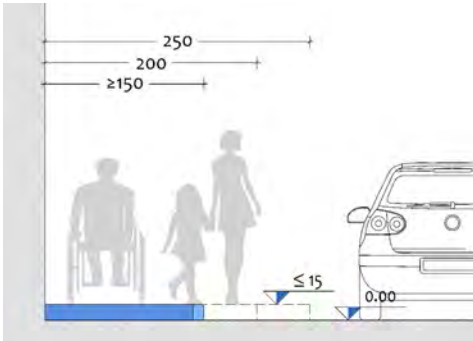
     	<b>MANUTENZIONE ORDINARIA</b>	Costo stimato <b>€ 225,00</b>
---	-------------------------------	----------------------------------

Nota 1:	Nota 2:	Priorità <b>ALTA</b>
Criticità risolta in:	Include:	

<b>PIANO DI ELIMINAZIONE DELLE BARRIERE ARCHITETTONICHE</b> redatto da: arch. Francesco Casola e arch. Erica Gaiatto	Data rilevamento: <b>23/06/2023</b>
---	--

 Comune di RAGOGNA	Ambito	<b>URBANO</b>	Scheda  <b>339</b>	
	Localizzazione	San Giacomo - capoluogo		Civico
	Denominazione	Città di Boves, via		Livello

<b>RILIEVO</b>	Criticita'	1.03_Percorso con larghezza inferiore a 90 cm	
		Quantita'	
		Lunghezza	m 3,50
		Larghezza	m 0,70
		Altezza/Dislivello	
Pend. L		Pend. T	
Annotazioni (max 200 caratteri spazi inclusi)			


<b>PROGETTO</b>	Descrizione intervento (max 400 caratteri spazi inclusi)	Allargamento del marciapiedi o del percorso a raso, da raccordare a raso e senza discontinuità alle pavimentazioni adiacenti, delimitato lungo la carreggiata da cordolo a contrasto cromatico, incluse demolizioni e ripristini. Larghezza min 150 cm, p. trasversale max 1,5%, dislivello da sede stradale max 15 cm.	
		Eventuali indicazioni esecutive	



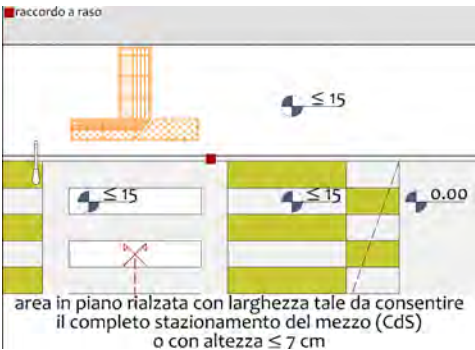
Costo stimato	<b>€ 0,00</b>
---------------	---------------

Nota 1:	Nota 2:	Priorità <b>ALTA</b>
Criticità risolta in: <b>337</b>	Include:	

<b>PIANO DI ELIMINAZIONE DELLE BARRIERE ARCHITETTONICHE</b> redatto da: arch. Francesco Casola e arch. Erica Gaiatto	Data rilevamento: <b>23/06/2023</b>
---	--

 Comune di RAGOGNA	Ambito	<b>URBANO</b>	Scheda  <b>340</b>	
	Localizzazione	San Giacomo - capoluogo		Civico
	Denominazione	Città di Boves, via		Livello

<b>RILIEVO</b>	Criticita'	7.02_Segnaletica tattilo-plantare per attraversamento non presente	
		Quantita'	
		Lunghezza	m 4,00
		Larghezza	
		Altezza/Dislivello	
		Pend. L	Pend. T
Annotazioni (max 200 caratteri spazi inclusi)			


<b>PROGETTO</b>	Descrizione intervento (max 400 caratteri spazi inclusi)	Posa di moduli tattilo-plantari codice "direzione rettilinea" e "pericolo valicabile" (o "arresto pericolo" se concordato con le Associazioni Locali di riferimento) in cls ed a contrasto cromatico rispetto alla pavimentazione, posati a raso e senza discontinuità rispetto alle pavimentazioni adiacenti, incluse demolizioni e ripristini. Larghezza moduli 60/40 cm.	
		Eventuali indicazioni esecutive	




Costo stimato
<b>€ 360,00</b>

Nota 1:	Nota 2:	Priorità <b>ALTA</b>
Criticità risolta in:	Include:	

<b>PIANO DI ELIMINAZIONE DELLE BARRIERE ARCHITETTONICHE</b> redatto da: arch. Francesco Casola e arch. Erica Gaiatto	Data rilevamento: <b>23/06/2023</b>
---	--

 <b>Comune di RAGOGNA</b>	Ambito	<b>URBANO</b>	Scheda  <b>341</b>	
	Localizzazione	San Giacomo - capoluogo		Civico
	Denominazione	Città di Boves, via		Livello

<b>RILIEVO</b>	Criticita'	3.02_Gradino (dislivello superiore a 2,5 cm)		
		Quantita'		
		Lunghezza	m 2,50	
		Larghezza		
		Altezza/Dislivello	cm 12	
		Pend. L	Pend. T	
Annotazioni (max 200 caratteri spazi inclusi)				


<b>PROGETTO</b>	Descrizione intervento (max 400 caratteri spazi inclusi)		
	<p>Realizzazione di attraversamento pedonale rialzato ortogonale ai percorsi pedonali e raccordato a raso e senza discontinuità alle pavimentazioni adiacenti, con segnaletica tattilo-plantare conforme all'Abaco e segnaletica verticale ed orizzontale conformi al Codice della Strada ed al suo R., incluse demolizioni e ripristini. Rampe carrabili con pendenza &lt;7%.</p>		
	Eventuali indicazioni esecutive		



Costo stimato
<b>€ 3.699,00</b>







Nota 1:	Nota 2:	Priorità <b>ALTA</b>
Criticità risolta in:	Include: <b>434, 344</b>	

<b>PIANO DI ELIMINAZIONE DELLE BARRIERE ARCHITETTONICHE</b>	Data rilevamento:
redatto da: arch. Francesco Casola e arch. Erica Gaiatto	<b>23/06/2023</b>

 Comune di RAGOGNA	Ambito	<b>URBANO</b>	Scheda  <b>342</b>	
	Localizzazione	San Giacomo - capoluogo		Civico
	Denominazione	Città di Boves, via		Livello


<b>RILIEVO</b>	Criticita'	1.03_Percorso con larghezza inferiore a 90 cm	
		Quantita'	
		Lunghezza	
		Larghezza	m 0,80
		Altezza/Dislivello	
		Pend. L	Pend. T
Annotazioni (max 200 caratteri spazi inclusi)			

<b>PROGETTO</b>	Descrizione intervento (max 400 caratteri spazi inclusi)	Rimozione del palo e suo riposizionamento in area esterna ai percorsi pedonali, nel rispetto delle prescrizioni del Codice della Strada e del suo Regolamento, inclusa eliminazione e rifacimento del plinto interrato ed adeguamenti alla rete. Quando pertinente, si consiglia di verificare con l'ente proprietario e/o con il gestore l'eliminazione del palo previo interrimento della linea.	
		Eventuali indicazioni esecutive	


     	Costo stimato <b>€ 3.300,00</b>
---	------------------------------------






Nota 1:	Nota 2:	Priorità <b>ALTA</b>
Criticità risolta in:	Include:	

<b>PIANO DI ELIMINAZIONE DELLE BARRIERE ARCHITETTONICHE</b> redatto da: arch. Francesco Casola e arch. Erica Gaiatto	Data rilevamento: <b>23/06/2023</b>
---	--

 Comune di RAGOGNA	Ambito	<b>URBANO</b>	Scheda  <b>343</b>	
	Localizzazione	San Giacomo - capoluogo		Civico
	Denominazione	Città di Boves, via		Livello

<b>RILIEVO</b>	Criticita'	1.13_Percorso con punto di svolta privo di area in piano o di dimensioni inferiori a 150x150 cm	
		Quantita'	
		Lunghezza	m 2,50
		Larghezza	m 1,00
		Altezza/Dislivello	
Pend. L		Pend. T	
Annotazioni (max 200 caratteri spazi inclusi)			


<b>PROGETTO</b>	Descrizione intervento (max 400 caratteri spazi inclusi)	Demolizione di parte del marciapiedi e realizzazione, in calcestruzzo, di area in piano antistante l'attraversamento, posta alla medesima quota e con pari larghezza, e di rampe laterali, con raccordi a raso e senza discontinuità alle pavimentazioni adiacenti, incluse demolizioni e ripristini. Rampe con p. longitudinale max 5% (8% in caso di impossibilità), prive di p. trasversale.	
	 <p>area in piano rialzata con larghezza tale da consentire il completo stazionamento del mezzo (CdS) o con altezza <math>\leq 7</math> cm</p>	Eventuali indicazioni esecutive	

     	Costo stimato  <b>€ 0,00</b>
---	------------------------------------

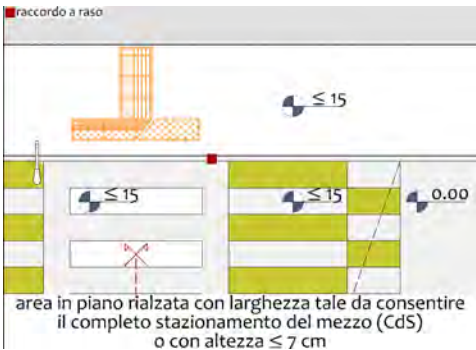
Nota 1:	Nota 2:	Priorità <b>ALTA</b>
Criticità risolta in: <b>341</b>	Include:	

<b>PIANO DI ELIMINAZIONE DELLE BARRIERE ARCHITETTONICHE</b> redatto da: arch. Francesco Casola e arch. Erica Gaiatto	Data rilevamento: <b>23/06/2023</b>
---	--



 <b>Comune di RAGOGNA</b>	Ambito	<b>URBANO</b>	Scheda  <b>344</b>	
	Localizzazione	San Giacomo - capoluogo		Civico
	Denominazione	Città di Boves, via		Livello

<b>RILIEVO</b>	Criticita'	3.02_Gradino (dislivello superiore a 2,5 cm)	
		Quantita'	
		Lunghezza	m 2,50
		Larghezza	
		Altezza/Dislivello	cm 16
Pend. L		Pend. T	
Annotazioni (max 200 caratteri spazi inclusi)			


<b>PROGETTO</b>	Descrizione intervento (max 400 caratteri spazi inclusi)	Realizzazione di attraversamento pedonale rialzato ortogonale ai percorsi pedonali e raccordato a raso e senza discontinuità alle pavimentazioni adiacenti, con segnaletica tattilo-plantare conforme all'Abaco e segnaletica verticale ed orizzontale conformi al Codice della Strada ed al suo R., incluse demolizioni e ripristini. Rampe carrabili con pendenza <7%.	
		Eventuali indicazioni esecutive	



Costo stimato	<b>€ 0,00</b>
---------------	---------------







Nota 1:	Nota 2:	Priorità <b>ALTA</b>
Criticità risolta in: <b>341</b>	Include:	

<b>PIANO DI ELIMINAZIONE DELLE BARRIERE ARCHITETTONICHE</b> redatto da: arch. Francesco Casola e arch. Erica Gaiatto	Data rilevamento: <b>23/06/2023</b>
---	--

 Comune di RAGOGNA	Ambito	<b>URBANO</b>	Scheda  <b>345</b>	
	Localizzazione	San Giacomo - capoluogo		Civico
	Denominazione	Città di Boves, via		Livello


<b>RILIEVO</b>	Criticita'	7.02_Segnaletica tattilo-plantare per attraversamento non presente	
		Quantita'	
		Lunghezza	m 5,00
		Larghezza	
		Altezza/Dislivello	
		Pend. L	Pend. T
Annotazioni (max 200 caratteri spazi inclusi)			

<b>PROGETTO</b>	Descrizione intervento (max 400 caratteri spazi inclusi)	Posa di moduli tattilo-plantari codice "direzione rettilinea" e "pericolo valicabile" (o "arresto pericolo" se concordato con le Associazioni Locali di riferimento) in cls ed a contrasto cromatico rispetto alla pavimentazione, posati a raso e senza discontinuità rispetto alle pavimentazioni adiacenti, incluse demolizioni e ripristini. Larghezza moduli 60/40 cm.	
	Eventuali indicazioni esecutive	 <p>area in piano min 150x150 cm per cambio direzione (in caso di attraversamento ampliare le dimensioni per posare correttamente la segn. tattilo-plantare)</p>	

     	Costo stimato <b>€ 450,00</b>
---	----------------------------------







Nota 1:	Nota 2:	Priorità <b>ALTA</b>
Criticità risolta in:	Include:	

<b>PIANO DI ELIMINAZIONE DELLE BARRIERE ARCHITETTONICHE</b> redatto da: arch. Francesco Casola e arch. Erica Gaiatto	Data rilevamento: <b>23/06/2023</b>
---	--

 Comune di RAGOGNA	Ambito	<b>URBANO</b>	Scheda  <b>346</b>	
	Localizzazione	San Giacomo - capoluogo		Civico
	Denominazione	Città di Boves, via		Livello


<b>RILIEVO</b>	Criticità' <b>2.01_Pavimentazione non complanare per: sconnessioni / deformazioni / rotture</b>	
		Quantità'
		Lunghezza
		Larghezza
		Altezza/Dislivello
		Pend. L
Annotazioni (max 200 caratteri spazi inclusi)		

<b>PROGETTO</b>	Descrizione intervento (max 400 caratteri spazi inclusi) <b>Demolizione e ricostruzione puntuale della pavimentazione e, quando necessario, del sottofondo, per ripristinare la planarità e la continuità del piano di calpestio, da raccordare a raso e senza discontinuità alle pavimentazioni adiacenti, incluse demolizioni e ripristini.</b>	
		Eventuali indicazioni esecutive

     	<b>MANUTENZIONE ORDINARIA</b>	Costo stimato <b>€ 55,00</b>
---	-------------------------------	---------------------------------

Nota 1:	Nota 2:	Priorità <b>ALTA</b>
Criticità risolta in:	Include:	

<b>PIANO DI ELIMINAZIONE DELLE BARRIERE ARCHITETTONICHE</b> redatto da: arch. Francesco Casola e arch. Erica Gaiatto	Data rilevamento: <b>23/06/2023</b>
---	--

 <b>Comune di RAGOGNA</b>	Ambito	<b>URBANO</b>	Scheda  <b>347</b>	
	Localizzazione	San Giacomo - capoluogo		Civico
	Denominazione	Città di Boves, via		Livello

<b>RILIEVO</b>	Criticita'	1.11_Percorso con pendenza longitudinale superiore a 5% e lunghezza non conforme a tabella art.8.1.11	
		Quantita'	
		Lunghezza	m 75,00
		Larghezza	m 1,80
		Altezza/Dislivello	
Pend. L	7,0 %	Pend. T	
Annotazioni (max 200 caratteri spazi inclusi)			


<b>PROGETTO</b>	Descrizione intervento (max 400 caratteri spazi inclusi)	Demolizione e ricostruzione del marciapiedi, in cls, previa risagomatura del piano di posa in conformità alla tabella art. 8.1.11 e con area in piano con dimensioni min 150x150 cm almeno ogni 10 m, incluse demolizioni e ripristini. P. longitudinale max 5% e privo di p. trasversale. In caso di impossibilità deve essere individuato un percorso pedonale alternativo da indicare con apposita segnaletica.	
		Eventuali indicazioni esecutive	Valutare se realizzare come prioritario il percorso lungo il lato opposto del parco in prssimità del quale è previsto il nuovo stallo riservato.




Costo stimato
<b>€ 18.630,00</b>





Nota 1:	Nota 2:	Priorità	<b>ALTA</b>
Criticità risolta in:	Include:	<b>346, 350</b>	

<b>PIANO DI ELIMINAZIONE DELLE BARRIERE ARCHITETTONICHE</b>	Data rilevamento:
redatto da: arch. Francesco Casola e arch. Erica Gaiatto	<b>23/06/2023</b>

 Comune di RAGOGNA	Ambito	<b>URBANO</b>	Scheda  <b>348</b>	
	Localizzazione	San Giacomo - capoluogo		Civico
	Denominazione	Città di Boves, via		Livello


<b>RILIEVO</b>	Criticità' <b>2.01_Pavimentazione non complanare per: sconnessioni / deformazioni / rotture</b>	
		Quantità'
		Lunghezza
		Larghezza
		Altezza/Dislivello
		Pend. L
Annotazioni (max 200 caratteri spazi inclusi)		

<b>PROGETTO</b>	Descrizione intervento (max 400 caratteri spazi inclusi) <b>Demolizione e ricostruzione puntuale della pavimentazione e, quando necessario, del sottofondo, per ripristinare la planarità e la continuità del piano di calpestio, da raccordare a raso e senza discontinuità alle pavimentazioni adiacenti, incluse demolizioni e ripristini.</b>	
	 <p>ripristino della continuità della pavimentazione (ammessi risalti &lt; 2 mm)</p>	Eventuali indicazioni esecutive


     	<b>MANUTENZIONE ORDINARIA</b>	Costo stimato <b>€ 55,00</b>
---	-------------------------------	---------------------------------



Nota 1:	Nota 2:	Priorità <b>ALTA</b>
Criticità risolta in:	Include:	

<b>PIANO DI ELIMINAZIONE DELLE BARRIERE ARCHITETTONICHE</b> redatto da: arch. Francesco Casola e arch. Erica Gaiatto	Data rilevamento: <b>23/06/2023</b>
---	--

 Comune di RAGOGNA	Ambito	<b>URBANO</b>	Scheda  <b>349</b>	
	Localizzazione	San Giacomo - capoluogo		Civico
	Denominazione	Città di Boves, via		Livello

<b>RILIEVO</b>	Criticità' <b>2.01_Pavimentazione non complanare per: sconnessioni / deformazioni / rotture</b>	
		Quantità'
		Lunghezza
		Larghezza
		Altezza/Dislivello
		Pend. L
Annotazioni (max 200 caratteri spazi inclusi)		


<b>PROGETTO</b>	Descrizione intervento (max 400 caratteri spazi inclusi) <b>Demolizione e ricostruzione puntuale della pavimentazione e, quando necessario, del sottofondo, per ripristinare la planarità e la continuità del piano di calpestio, da raccordare a raso e senza discontinuità alle pavimentazioni adiacenti, incluse demolizioni e ripristini.</b>	
	 <p>ripristino della continuità della pavimentazione (ammessi risalti &lt; 2 mm)</p>	Eventuali indicazioni esecutive

     	<b>MANUTENZIONE ORDINARIA</b>	Costo stimato <b>€ 55,00</b>
---	-------------------------------	---------------------------------

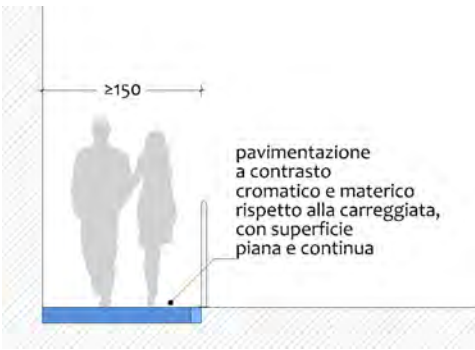
Nota 1:	Nota 2:	Priorità <b>ALTA</b>
Criticità risolta in:	Include:	

<b>PIANO DI ELIMINAZIONE DELLE BARRIERE ARCHITETTONICHE</b> redatto da: arch. Francesco Casola e arch. Erica Gaiatto	Data rilevamento: <b>23/06/2023</b>
---	--



 <b>Comune di RAGOGNA</b>	Ambito	<b>URBANO</b>	Scheda  <b>350</b>	
	Localizzazione	San Giacomo - capoluogo		Civico
	Denominazione	Città di Boves, via		Livello


<b>RILIEVO</b>	Criticità' <b>2.01_Pavimentazione non complanare per: sconnessioni / deformazioni / rotture</b>		
		Quantità'	
		Lunghezza	m 75,00
		Larghezza	m 1,80
		Altezza/Dislivello	
		Pend. L	Pend. T
Annotazioni (max 200 caratteri spazi inclusi)			

<b>PROGETTO</b>	Descrizione intervento (max 400 caratteri spazi inclusi) <b>Demolizione del marciapiedi e sua ricostruzione, in cls architettonico, delimitato lungo la carreggiata da cordolo a contrasto cromatico, incluse demolizioni e ripristini. Larghezza min 150 cm, p. trasversale max 1,5%, dislivello da sede stradale max 15 cm. Eventuali rampe di raccordo devono essere conformi alle prescrizioni dell'Abaco.</b>	
		Eventuali indicazioni esecutive


					
---	---	---	---	---	---

Costo stimato	<b>€ 0,00</b>
---------------	---------------

Nota 1:	Nota 2:	Priorità <b>BASSA</b>
Criticità risolta in: <b>347</b>	Include:	

 <b>Comune di RAGOGNA</b>	Ambito	<b>URBANO</b>	Scheda  <b>351</b>	
	Localizzazione	San Giacomo - capoluogo		Civico
	Denominazione	Città di Boves, via		Livello

<b>RILIEVO</b>	Criticità' <b>7.06_Percorso pedonale con delimitazione non percepibile o privo di protezione</b>		
		Quantità'	
		Lunghezza	m 5,00
		Larghezza	
		Altezza/Dislivello	
		Pend. L	Pend. T
Annotazioni (max 200 caratteri spazi inclusi)			


<b>PROGETTO</b>	Descrizione intervento (max 400 caratteri spazi inclusi) <b>Demolizione e ricostruzione della pavimentazione, in cls architettonico, per ripristinare la planarità e la continuità del piano di calpestio, da raccordare a raso e senza discontinuità alle pavimentazioni adiacenti, incluse demolizioni e ripristini. P. trasversale max 1,5%. Eventuali rampe di raccordo devono essere conformi alle prescrizioni dell'Abaco.</b>	
		Eventuali indicazioni esecutive




Costo stimato
<b>€ 1.830,00</b>







Nota 1:	Nota 2:	Priorità <b>MEDIA</b>
Criticità risolta in:	Include:	

<b>PIANO DI ELIMINAZIONE DELLE BARRIERE ARCHITETTONICHE</b> redatto da: arch. Francesco Casola e arch. Erica Gaiatto	Data rilevamento: <b>23/06/2023</b>
---	--


 <b>Comune di RAGOGNA</b>	Ambito	<b>URBANO</b>	Scheda  <b>352</b>	
	Localizzazione	San Giacomo - capoluogo		Civico
	Denominazione	Città di Boves, via		Livello

<b>RILIEVO</b>	Criticita'	7.02_Segnaletica tattilo-plantare per attraversamento non presente	
		Quantita'	
		Lunghezza	m 5,00
		Larghezza	
		Altezza/Dislivello	
		Pend. L	Pend. T
Annotazioni (max 200 caratteri spazi inclusi)			

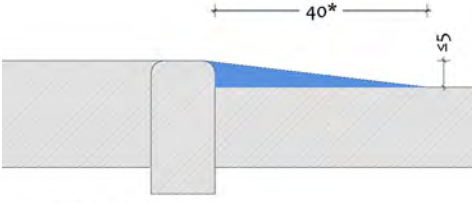
<b>PROGETTO</b>	Descrizione intervento (max 400 caratteri spazi inclusi)	Posa di moduli tattilo-plantari codice "direzione rettilinea" e "pericolo valicabile" (o "arresto pericolo" se concordato con le Associazioni Locali di riferimento) in cls ed a contrasto cromatico rispetto alla pavimentazione, posati a raso e senza discontinuità rispetto alle pavimentazioni adiacenti, incluse demolizioni e ripristini. Larghezza moduli 60/40 cm.	
		Eventuali indicazioni esecutive	
area in piano min 150x150 cm per cambio direzione (in caso di attraversamento ampliare le dimensioni per posare correttamente la segn. tattilo-plantare)			

     	Costo stimato <b>€ 450,00</b>
---	----------------------------------

Nota 1:	Nota 2:	Priorità <b>ALTA</b>
Criticità risolta in:	Include:	

 <b>Comune di RAGOGNA</b>	Ambito	<b>URBANO</b>	Scheda  <b>353</b>	
	Localizzazione	San Giacomo - capoluogo		Civico
	Denominazione	Città di Boves, via		Livello


<b>RILIEVO</b>	Criticita'	3.02_Gradino (dislivello superiore a 2,5 cm)	
		Quantita'	
		Lunghezza	m 2,50
		Larghezza	
		Altezza/Dislivello	cm 5
Pend. L		Pend. T	
Annotazioni (max 200 caratteri spazi inclusi)			

<b>PROGETTO</b>	Descrizione intervento (max 400 caratteri spazi inclusi)	Realizzazione di raccordo tra le pavimentazioni mediante rifacimento, in medesimo materiale, della fascia di contatto per collegare a raso e senza discontinuità le pavimentazioni adiacenti, incluse demolizioni e ripristini. Lunghezza come intera fascia di contatto, larghezza min 40 cm o secondo le caratteristiche del contesto, privo di p. trasversale.	
	 <p>*misura indicativa</p>	Eventuali indicazioni esecutive	




Costo stimato
<b>€ 150,00</b>

Nota 1:	Nota 2:	Priorità	<b>ALTA</b>
Criticità risolta in:	Include:		

 <b>Comune di RAGOGNA</b>	Ambito	<b>URBANO</b>	Scheda  <b>354</b>	
	Localizzazione	San Giacomo - capoluogo		Civico
	Denominazione	Città di Boves, via		Livello


<b>RILIEVO</b>	Criticita'	4.05_Serie di brevi rampe di raccordo ravvicinate	
		Quantita'	4
		Lunghezza	
		Larghezza	m 0,90
		Altezza/Dislivello	
Pend. L	41,4 %	Pend. T	
Annotazioni (max 200 caratteri spazi inclusi)			

<b>PROGETTO</b>	Descrizione intervento (max 400 caratteri spazi inclusi)	Demolizione del tratto rialzato e delle rampe e realizzazione, in cls, di percorso a raso a quota stradale, da collegare senza discontinuità alle pavimentazioni adiacenti, incluse demolizioni e ripristini, tracciamento di segnaletica orizzontale (linee di margine, simboli, ecc) ed eventuale posa di transenne di protezione. Larghezza min 150 cm al netto degli elementi di protezione.	
		Eventuali indicazioni esecutive	




Costo stimato	<b>€ 0,00</b>
---------------	---------------

Nota 1:	Nota 2:	Priorità	<b>ALTA</b>
Criticità risolta in:	<b>359</b>	Include:	

 <b>Comune di RAGOGNA</b>	Ambito	<b>URBANO</b>	Scheda  <b>355</b>	
	Localizzazione	San Giacomo - capoluogo		Civico
	Denominazione	Città di Boves, via		Livello

<b>RILIEVO</b>	Criticita'	7.02_Segnaletica tattilo-plantare per attraversamento non presente	
		Quantita'	
		Lunghezza	m 4,00
		Larghezza	
		Altezza/Dislivello	
		Pend. L	Pend. T
Annotazioni (max 200 caratteri spazi inclusi)			


<b>PROGETTO</b>	Descrizione intervento (max 400 caratteri spazi inclusi)	Posa di moduli tattilo-plantari codice "direzione rettilinea" e "pericolo valicabile" (o "arresto pericolo" se concordato con le Associazioni Locali di riferimento) in cls ed a contrasto cromatico rispetto alla pavimentazione, posati a raso e senza discontinuità rispetto alle pavimentazioni adiacenti, incluse demolizioni e ripristini. Larghezza moduli 60/40 cm.	
		Eventuali indicazioni esecutive	




Costo stimato
<b>€ 360,00</b>

Nota 1:	Nota 2:	Priorità <b>ALTA</b>
Criticità risolta in:	Include:	



 Comune di RAGOGNA	Ambito	<b>URBANO</b>	Scheda  <b>356</b>	
	Localizzazione	San Giacomo - capoluogo		Civico
	Denominazione	Città di Boves, via		Livello

<b>RILIEVO</b>	Criticita'	3.02_Gradino (dislivello superiore a 2,5 cm)	
		Quantita'	
		Lunghezza	m 1,50
		Larghezza	
		Altezza/Dislivello	cm 15
Pend. L		Pend. T	
Annotazioni (max 200 caratteri spazi inclusi)			


<b>PROGETTO</b>	Descrizione intervento (max 400 caratteri spazi inclusi)	Demolizione di parte del marciapiedi e realizzazione, in calcestruzzo, di area in piano antistante l'attraversamento, posta alla medesima quota e con pari larghezza, e di rampe laterali, con raccordi a raso e senza discontinuità alle pavimentazioni adiacenti, incluse demolizioni e ripristini. Rampe con p. longitudinale max 5% (8% in caso di impossibilità), prive di p. trasversale.	
		Eventuali indicazioni esecutive	




Costo stimato	<b>€ 0,00</b>
---------------	---------------

Nota 1:	Nota 2:	Priorità
Criticità risolta in: <b>359</b>	Include:	

<b>PIANO DI ELIMINAZIONE DELLE BARRIERE ARCHITETTONICHE</b> redatto da: arch. Francesco Casola e arch. Erica Gaiatto	Data rilevamento: <b>23/06/2023</b>
---	--

 Comune di RAGOGNA	Ambito	<b>URBANO</b>	Scheda  <b>357</b>	
	Localizzazione	San Giacomo - capoluogo		Civico
	Denominazione	Città di Boves, via		Livello

<b>RILIEVO</b>	Criticita'	1.13_Percorso con punto di svolta privo di area in piano o di dimensioni inferiori a 150x150 cm	
		Quantita'	
		Lunghezza	
		Larghezza	m 0,78
		Altezza/Dislivello	
		Pend. L	Pend. T
Annotazioni (max 200 caratteri spazi inclusi)			


<b>PROGETTO</b>	Descrizione intervento (max 400 caratteri spazi inclusi)	Demolizione di parte del marciapiedi e realizzazione, in calcestruzzo, di area in piano antistante l'attraversamento, posta alla medesima quota e con pari larghezza, e di rampe laterali, con raccordi a raso e senza discontinuità alle pavimentazioni adiacenti, incluse demolizioni e ripristini. Rampe con p. longitudinale max 5% (8% in caso di impossibilità), prive di p. trasversale.	
		Eventuali indicazioni esecutive	




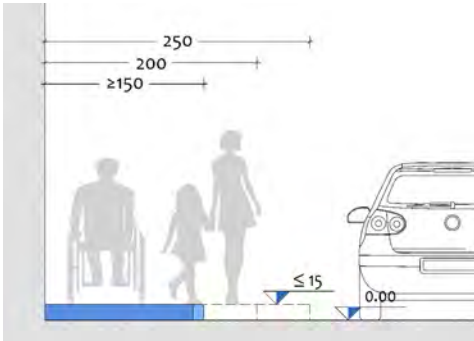
Costo stimato	<b>€ 0,00</b>
---------------	---------------

Nota 1:	Nota 2:	Priorità <b>ALTA</b>
Criticità risolta in: <b>359</b>	Include:	

<b>PIANO DI ELIMINAZIONE DELLE BARRIERE ARCHITETTONICHE</b> redatto da: arch. Francesco Casola e arch. Erica Gaiatto	Data rilevamento: <b>23/06/2023</b>
---	--

 <b>Comune di RAGOGNA</b>	Ambito	<b>URBANO</b>	Scheda  <b>358</b>	
	Localizzazione	San Giacomo - capoluogo		Civico
	Denominazione	Città di Boves, via		Livello

<b>RILIEVO</b>	Criticita'	1.03_Percorso con larghezza inferiore a 90 cm	
		Quantita'	
		Lunghezza	m 6,50
		Larghezza	m 0,70
		Altezza/Dislivello	
Pend. L		Pend. T	
Annotazioni (max 200 caratteri spazi inclusi)			


<b>PROGETTO</b>	Descrizione intervento (max 400 caratteri spazi inclusi)	Allargamento del marciapiedi o del percorso a raso, da raccordare a raso e senza discontinuità alle pavimentazioni adiacenti, delimitato lungo la carreggiata da cordolo a contrasto cromatico, incluse demolizioni e ripristini. Larghezza min 150 cm, p. trasversale max 1,5%, dislivello da sede stradale max 15 cm.	
		Eventuali indicazioni esecutive	



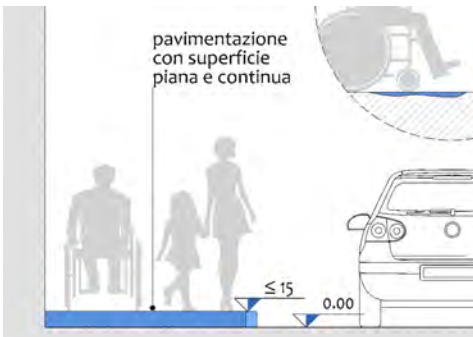
Costo stimato	<b>€ 0,00</b>
---------------	---------------

Nota 1:	Nota 2:	Priorità <b>ALTA</b>
Criticità risolta in: <b>359</b>	Include:	

<b>PIANO DI ELIMINAZIONE DELLE BARRIERE ARCHITETTONICHE</b> redatto da: arch. Francesco Casola e arch. Erica Gaiatto	Data rilevamento: <b>23/06/2023</b>
---	--

 Comune di RAGOGNA	Ambito	<b>URBANO</b>	Scheda  <b>359</b>	
	Localizzazione	San Giacomo - capoluogo		Civico
	Denominazione	Città di Boves, via		Livello


<b>RILIEVO</b>	Criticità' <b>2.01_Pavimentazione non complanare per: sconnessioni / deformazioni / rotture</b>		
		Quantità'	
		Lunghezza	m 115,00
		Larghezza	m 1,00
		Altezza/Dislivello	
Pend. L		Pend. T	
Annotazioni (max 200 caratteri spazi inclusi)			


<b>PROGETTO</b>	Descrizione intervento (max 400 caratteri spazi inclusi) <b>Demolizione del marciapiedi e sua ricostruzione, in cls, delimitato lungo la carreggiata da cordolo a contrasto cromatico, incluse demolizioni e ripristini. Larghezza min 150 cm, p. trasversale max 1,5%, dislivello da sede stradale max 15 cm. Eventuali rampe di raccordo devono essere conformi alle prescrizioni dell'Abaco.</b>		
		Eventuali indicazioni esecutive <b>Le modalità per il restringimento della carreggiata devono essere valutate anche in relazione al Piano della Mobilità.</b>	

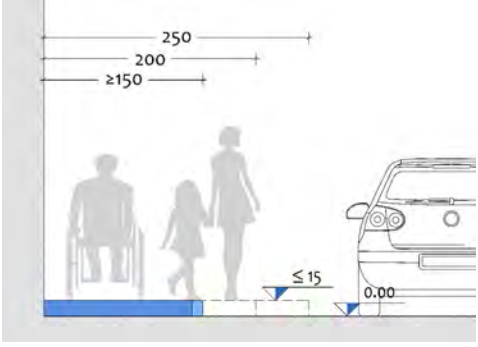
     	<b>STRUMENTI DI PIANIFICAZIONE</b>	Costo stimato <b>€ 23.805,00</b>
---	------------------------------------	-------------------------------------

Nota 1:	Nota 2:	Priorità <b>ALTA</b>
Criticità risolta in:	Include: <b>354, 356, 357, 358, 361, 362, 363, 364, 365</b>	

<b>PIANO DI ELIMINAZIONE DELLE BARRIERE ARCHITETTONICHE</b> redatto da: arch. Francesco Casola e arch. Erica Gaiatto	Data rilevamento: <b>23/06/2023</b>
---	--

 <b>Comune di RAGOGNA</b>	Ambito	<b>URBANO</b>	Scheda  <b>360</b>	
	Localizzazione	San Giacomo - capoluogo		Civico
	Denominazione	Città di Boves, via		Livello

<b>RILIEVO</b>	Criticita'	1.03_Percorso con larghezza inferiore a 90 cm	
		Quantita'	
		Lunghezza	m 5,00
		Larghezza	m 0,60
		Altezza/Dislivello	
Pend. L		Pend. T	
Annotazioni (max 200 caratteri spazi inclusi)			


<b>PROGETTO</b>	Descrizione intervento (max 400 caratteri spazi inclusi)	Allargamento del marciapiedi o del percorso a raso, da raccordare a raso e senza discontinuità alle pavimentazioni adiacenti, delimitato lungo la carreggiata da cordolo a contrasto cromatico, incluse demolizioni e ripristini. Larghezza min 150 cm, p. trasversale max 1,5%, dislivello da sede stradale max 15 cm.	
		Eventuali indicazioni esecutive	



Costo stimato	<b>€ 0,00</b>
---------------	---------------

Nota 1:	Nota 2:	Priorità <b>ALTA</b>
Criticità risolta in: <b>359</b>	Include:	

<b>PIANO DI ELIMINAZIONE DELLE BARRIERE ARCHITETTONICHE</b> redatto da: arch. Francesco Casola e arch. Erica Gaiatto	Data rilevamento: <b>23/06/2023</b>
---	--

 <b>Comune di RAGOGNA</b>	Ambito	<b>URBANO</b>	Scheda  <b>361</b>	
	Localizzazione	San Giacomo - capoluogo		Civico
	Denominazione	Città di Boves, via		Livello

<b>RILIEVO</b>	Criticità' <b>2.01_Pavimentazione non complanare per: sconnessioni / deformazioni / rotture</b>		
		Quantità'	
		Lunghezza	m 4,00
		Larghezza	m 1,00
		Altezza/Dislivello	
		Pend. L	Pend. T
Annotazioni (max 200 caratteri spazi inclusi)			


<b>PROGETTO</b>	Descrizione intervento (max 400 caratteri spazi inclusi) <b>Demolizione e ricostruzione della pavimentazione, in materiale analogo all'esistente e con piano di posa in cls, per ripristinare la planarità e la continuità del piano di calpestio, da raccordare a raso e senza discontinuità alle pavimentazioni adiacenti, incluse demolizioni e ripristini. P. trasversale max 1,5%. Eventuali rampe di raccordo devono essere conformi alle prescrizioni dell'Abaco.</b>		
		Eventuali indicazioni esecutive	

	Costo stimato <b>€ 0,00</b>
---	--------------------------------

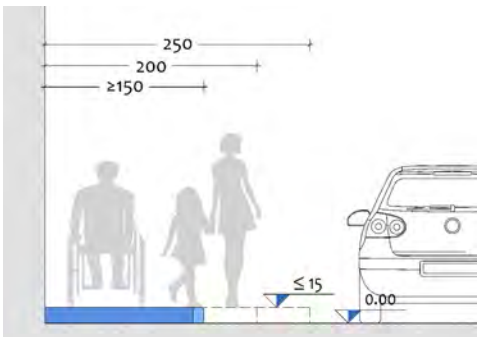
Nota 1:	Nota 2:	Priorità <b>ALTA</b>
Criticità risolta in: <b>359</b>	Include:	



<b>PIANO DI ELIMINAZIONE DELLE BARRIERE ARCHITETTONICHE</b> redatto da: arch. Francesco Casola e arch. Erica Gaiatto	Data rilevamento: <b>23/06/2023</b>
---	--




 Comune di RAGOGNA	Ambito	<b>URBANO</b>	Scheda  <b>362</b>	
	Localizzazione	San Giacomo - capoluogo		Civico
	Denominazione	Città di Boves, via		Livello

<b>RILIEVO</b>	Criticita'	1.03_Percorso con larghezza inferiore a 90 cm	
		Quantita'	
		Lunghezza	
		Larghezza	m 0,80
		Altezza/Dislivello	
		Pend. L	Pend. T
Annotazioni (max 200 caratteri spazi inclusi)			

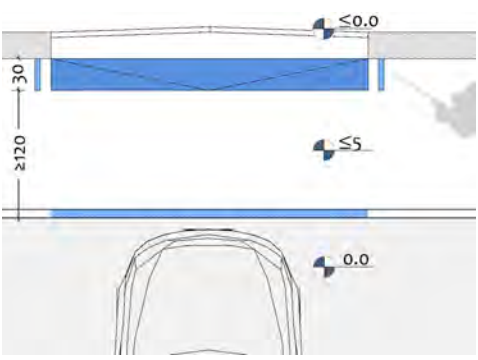
<b>PROGETTO</b>	Descrizione intervento (max 400 caratteri spazi inclusi)	Allargamento del marciapiedi o del percorso a raso, da raccordare a raso e senza discontinuità alle pavimentazioni adiacenti, delimitato lungo la carreggiata da cordolo a contrasto cromatico, incluse demolizioni e ripristini. Larghezza min 150 cm, p. trasversale max 1,5%, dislivello da sede stradale max 15 cm.	
		Eventuali indicazioni esecutive	In corrispondenza del restringimento puntuale è ammessa la riduzione della larghezza fino a 90 cm.

     	Costo stimato <b>€ 0,00</b>
---	--------------------------------

Nota 1:	Nota 2:	Priorità <b>ALTA</b>
Criticità risolta in: <b>359</b>	Include:	

 <b>Comune di RAGOGNA</b>	Ambito	<b>URBANO</b>	Scheda  <b>363</b>	
	Localizzazione	San Giacomo - capoluogo		Civico
	Denominazione	Città di Boves, via		Livello

<b>RILIEVO</b>	Criticita'	1.12_Percorso con pendenze dovute a passo carraio	
		Quantita'	
		Lunghezza	m 3,50
		Larghezza	m 1,00
		Altezza/Dislivello	
Pend. L	36,3 %	Pend. T	9,1 %
Annotazioni (max 200 caratteri spazi inclusi)			


<b>PROGETTO</b>	Descrizione intervento (max 400 caratteri spazi inclusi)	Demolizione del tratto di percorso con pendenze dovute al passo carraio, realizzazione, in cls architettonico, di marciapiedi in continuità con i tratti adiacenti e, in adiacenza all'ingresso carraio, di rampa carrabile con larghezza max 30 cm, incluse demolizioni e ripristini. Larghezza percorso min 120 cm, p. trasversale max 1,5%.	
		Eventuali indicazioni esecutive	



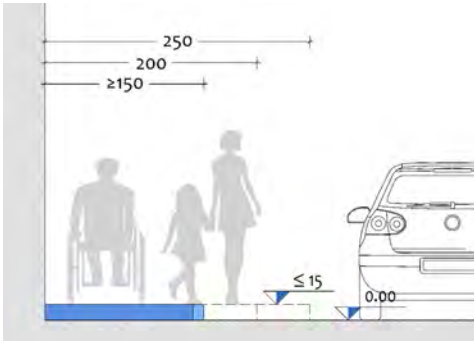
Costo stimato	<b>€ 0,00</b>
---------------	---------------

Nota 1:	Nota 2:	Priorità	<b>ALTA</b>
Criticità risolta in:	<b>359</b>	Include:	

<b>PIANO DI ELIMINAZIONE DELLE BARRIERE ARCHITETTONICHE</b> redatto da: arch. Francesco Casola e arch. Erica Gaiatto	Data rilevamento: <b>23/06/2023</b>
---	--

 <b>Comune di RAGOGNA</b>	Ambito	<b>URBANO</b>	Scheda  <b>364</b>	
	Localizzazione	San Giacomo - capoluogo		Civico
	Denominazione	Città di Boves, via		Livello

<b>RILIEVO</b>	Criticità' 1.05_Percorso privo di area in piano min 150x150 cm almeno ogni 10 m per cambio di direzione		
		Quantità'	
		Lunghezza	m 55,00
		Larghezza	m 1,05
		Altezza/Dislivello	
	Pend. L	4,0 %	Pend. T
Annotazioni (max 200 caratteri spazi inclusi)			


<b>PROGETTO</b>	Descrizione intervento (max 400 caratteri spazi inclusi) Demolizione del marciapiedi e sua ricostruzione, in cls, delimitato lungo la carreggiata da cordolo a contrasto cromatico, incluse demolizioni e ripristini. Larghezza min 150 cm, p. trasversale max 1,5%, dislivello da sede stradale max 15 cm. Eventuali rampe di raccordo per passo carraio o attraversamento devono essere conformi alle prescrizioni dell'Abaco.	
		Eventuali indicazioni esecutive



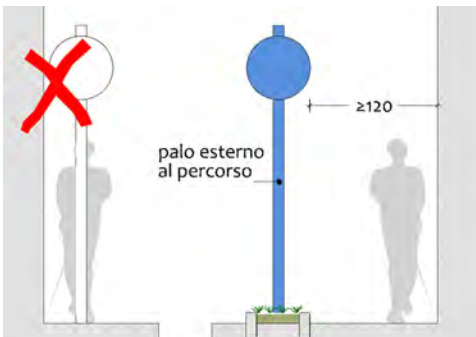
Costo stimato	<b>€ 0,00</b>
---------------	---------------

Nota 1:	Nota 2:	Priorità	<b>MEDIA</b>
Criticità risolta in:	<b>359</b>	Include:	

<b>PIANO DI ELIMINAZIONE DELLE BARRIERE ARCHITETTONICHE</b> redatto da: arch. Francesco Casola e arch. Erica Gaiatto	Data rilevamento: <b>23/06/2023</b>
---	--

 <b>Comune di RAGOGNA</b>	Ambito	<b>URBANO</b>	Scheda  <b>365</b>	
	Localizzazione	San Giacomo - capoluogo		Civico
	Denominazione	Città di Boves, via		Livello


<b>RILIEVO</b>	Criticita'	1.03_Percorso con larghezza inferiore a 90 cm	
		Quantita'	
		Lunghezza	
		Larghezza	m 0,87
		Altezza/Dislivello	
		Pend. L	Pend. T
Annotazioni (max 200 caratteri spazi inclusi)			

<b>PROGETTO</b>	Descrizione intervento (max 400 caratteri spazi inclusi)	Rimozione del palo di segnaletica verticale e suo riposizionamento in area esterna ai percorsi pedonali, nel rispetto delle prescrizioni del Codice della Strada e del suo Regolamento, inclusa eliminazione e rifacimento del plinto interrato.	
		Eventuali indicazioni esecutive	




Costo stimato	<b>€ 0,00</b>
---------------	---------------

Nota 1:	Nota 2:	Priorità <b>ALTA</b>
Criticità risolta in: <b>359</b>	Include:	

 <b>Comune di RAGOGNA</b>	Ambito	<b>URBANO</b>	Scheda  <b>366</b>	
	Localizzazione	San Giacomo - capoluogo		Civico
	Denominazione	Città di Boves, via		Livello

<b>RILIEVO</b>	Criticita'	8.01_Attraversamento pedonale non presente	
		Quantita'	
		Lunghezza	m 5,50
		Larghezza	
		Altezza/Dislivello	cm 15
Pend. L		Pend. T	
Annotazioni (max 200 caratteri spazi inclusi) <b>Larghezza strada esclusi marciapiedi.</b>			


<b>PROGETTO</b>	Descrizione intervento (max 400 caratteri spazi inclusi)	Realizzazione di attraversamento pedonale rialzato ortogonale ai percorsi pedonali e raccordato a raso e senza discontinuità alle pavimentazioni adiacenti, con segnaletica tattilo-plantare conforme all'Abaco e segnaletica verticale ed orizzontale conformi al Codice della Strada ed al suo R., incluse demolizioni e ripristini. Rampe carrabili con pendenza <7%.	
		Eventuali indicazioni esecutive Definire la posizione dell'attraversamento anche per la corretta realizzazione delle rampe carrabili.	
area in piano rialzata con larghezza tale da consentire il completo stazionamento del mezzo (CdS) o con altezza ≤ 7 cm			



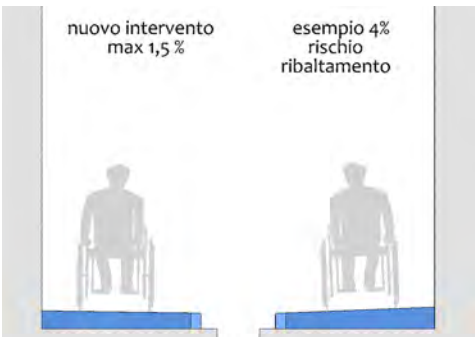
Costo stimato
<b>€ 6.856,00</b>


Nota 1:	Nota 2:	Priorità <b>ALTA</b>
Criticità risolta in:	Include:	

<b>PIANO DI ELIMINAZIONE DELLE BARRIERE ARCHITETTONICHE</b> redatto da: arch. Francesco Casola e arch. Erica Gaiatto	Data rilevamento: <b>23/06/2023</b>
---	--

 Comune di RAGOGNA	Ambito	<b>URBANO</b>	Scheda  <b>367</b>	
	Localizzazione	San Giacomo - capoluogo		Civico
	Denominazione	Città di Boves, via		Livello

<b>RILIEVO</b>	Criticita'	1.06_Percorso con pendenza trasversale superiore a 1% (tolleranza fino a 3%)	
		Quantita'	
		Lunghezza	m 1,50
		Larghezza	m 1,00
		Altezza/Dislivello	
Pend. L	Pend. T	19,1 %	
Annotazioni (max 200 caratteri spazi inclusi)			


<b>PROGETTO</b>	Descrizione intervento (max 400 caratteri spazi inclusi)	Demolizione del marciapiedi o del percorso a raso e sua ricostruzione con riduzione della pendenza trasversale, da raccordare a raso e senza discontinuità alle pavimentazioni adiacenti, incluse demolizioni e ripristini. Larghezza min 150 cm, p. trasversale max 1,5%, dislivello da sede stradale max 15 cm. Eventuali rampe di raccordo conformi alle prescrizioni dell'Abaco.	
		Eventuali indicazioni esecutive	Contabilizzata lunghezza 5 m.

	Costo stimato <b>€ 1.410,00</b>
---	------------------------------------

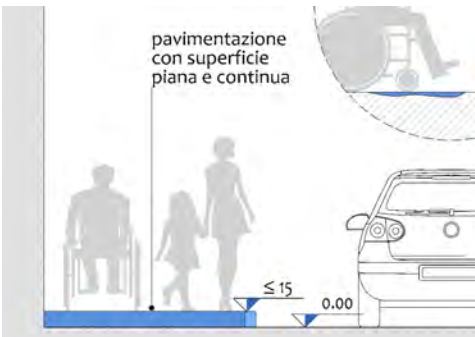
Nota 1:	Nota 2:	Priorità	<b>ALTA</b>
Criticità risolta in:	Include:		

<b>PIANO DI ELIMINAZIONE DELLE BARRIERE ARCHITETTONICHE</b> redatto da: arch. Francesco Casola e arch. Erica Gaiatto	Data rilevamento: <b>23/06/2023</b>
---	--



 Comune di RAGOGNA	Ambito	<b>URBANO</b>	Scheda  <b>368</b>	
	Localizzazione	San Giacomo - capoluogo		Civico
	Denominazione	Città di Boves, via		Livello

<b>RILIEVO</b>	Criticità' <b>2.01_Pavimentazione non complanare per: sconnessioni / deformazioni / rotture</b>		
		Quantità'	
		Lunghezza	m 90,00
		Larghezza	m 1,50
		Altezza/Dislivello	
Pend. L	4,2 %	Pend. T	
Annotazioni (max 200 caratteri spazi inclusi)			


<b>PROGETTO</b>	Descrizione intervento (max 400 caratteri spazi inclusi) <b>Demolizione del marciapiedi e sua ricostruzione, in cls architettonico, delimitato lungo la carreggiata da cordolo a contrasto cromatico, incluse demolizioni e ripristini. Larghezza min 150 cm, p. trasversale max 1,5%, dislivello da sede stradale max 15 cm. Eventuali rampe di raccordo devono essere conformi alle prescrizioni dell'Abaco.</b>	
		Eventuali indicazioni esecutive



Costo stimato <b>€ 21.330,00</b>
-------------------------------------


Nota 1:	Nota 2:	Priorità <b>MEDIA</b>
Criticità risolta in:	Include:	

<b>PIANO DI ELIMINAZIONE DELLE BARRIERE ARCHITETTONICHE</b> redatto da: arch. Francesco Casola e arch. Erica Gaiatto	Data rilevamento: <b>23/06/2023</b>
---	--

 <b>Comune di RAGOGNA</b>	Ambito	<b>URBANO</b>	Scheda  <b>369</b>	
	Localizzazione	San Giacomo - capoluogo		Civico
	Denominazione	Città di Boves, via		Livello


<b>RILIEVO</b>	Criticità' <b>2.01_Pavimentazione non complanare per: sconnessioni / deformazioni / rotture</b>		
		Quantità'	
		Lunghezza	m 1,00
		Larghezza	m 1,50
		Altezza/Dislivello	
		Pend. L	Pend. T
Annotazioni (max 200 caratteri spazi inclusi)			

<b>PROGETTO</b>	Descrizione intervento (max 400 caratteri spazi inclusi) <b>Demolizione e ricostruzione puntuale della pavimentazione e, quando necessario, del sottofondo, per ripristinare la planarità e la continuità del piano di calpestio, da raccordare a raso e senza discontinuità alle pavimentazioni adiacenti, incluse demolizioni e ripristini.</b>		
	 <p>ripristino della continuità della pavimentazione (ammessi risalti &lt; 2 mm)</p>	Eventuali indicazioni esecutive	

	<b>MANUTENZIONE ORDINARIA</b>	Costo stimato <b>€ 55,00</b>
---	-------------------------------	---------------------------------







Nota 1:	Nota 2:	Priorità <b>ALTA</b>
Criticità risolta in:	Include:	

<b>PIANO DI ELIMINAZIONE DELLE BARRIERE ARCHITETTONICHE</b> redatto da: arch. Francesco Casola e arch. Erica Gaiatto	Data rilevamento: <b>23/06/2023</b>
---	--

 Comune di RAGOGNA	Ambito	<b>URBANO</b>	Scheda  <b>370</b>	
	Localizzazione	San Giacomo - capoluogo		Civico 1
	Denominazione	Città di Boves, via		Livello


<b>RILIEVO</b>	Criticita'	2.04_Chiusino, caditoia, griglia, ecc. non a raso rispetto alla pavimentazione	
		Quantita'	
		Lunghezza	
		Larghezza	
		Altezza/Dislivello	
		Pend. L	Pend. T
Annotazioni (max 200 caratteri spazi inclusi)			

<b>PROGETTO</b>	Descrizione intervento (max 400 caratteri spazi inclusi)	Modifica al pozzetto o ad altro manufatto di supporto al fine di riposizionare chiusino, caditoia o griglia a raso rispetto alla quota della pavimentazione, incluso il rifacimento della superficie circostante per il raccordo a raso e senza discontinuità alle pavimentazioni adiacenti.	
		Eventuali indicazioni esecutive	

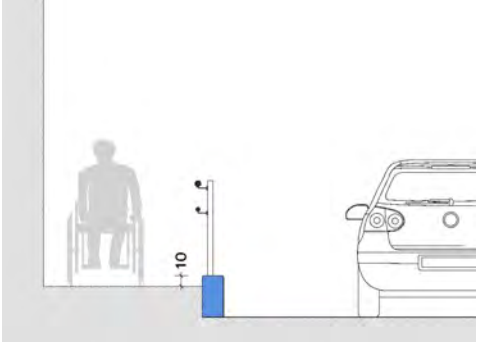
     	<b>MANUTENZIONE ORDINARIA</b>	Costo stimato <b>€ 225,00</b>
---	-------------------------------	----------------------------------

Nota 1:	Nota 2:	Priorità	<b>BASSA</b>
Criticità risolta in:	Include:		

<b>PIANO DI ELIMINAZIONE DELLE BARRIERE ARCHITETTONICHE</b> redatto da: arch. Francesco Casola e arch. Erica Gaiatto	Data rilevamento: <b>23/06/2023</b>
---	--

 Comune di RAGOGNA	Ambito	<b>URBANO</b>	Scheda  <b>371</b>	
	Localizzazione	San Giacomo - capoluogo		Civico
	Denominazione	Città di Boves, via		Livello


<b>RILIEVO</b>	Criticita'	1.11_Percorso con pendenza longitudinale superiore a 5% e lunghezza non conforme a tabella art.8.1.11	
		Quantita'	
		Lunghezza	m 115,00
		Larghezza	m 1,50
		Altezza/Dislivello	
Pend. L	10,0 %	Pend. T	
Annotazioni (max 200 caratteri spazi inclusi)			

<b>PROGETTO</b>	Descrizione intervento (max 400 caratteri spazi inclusi)	Criticità non risolvibile a causa delle caratteristiche del contesto. Le aree di interesse pubblico raggiungibili attraverso il percorso oggetto della scheda devono essere dotate di stallo riservato ai veicoli con contrassegno.	
		Eventuali indicazioni esecutive	Si stima il costo per la posa di corrimano in acciaio inox.

					
---	---	---	---	---	---

Costo stimato
<b>€ 10.925,00</b>

Nota 1:	Nota 2:	Priorità <b>ALTA</b>
Criticità risolta in:	Include:	

 <b>Comune di RAGOGNA</b>	Ambito	<b>URBANO</b>	Scheda  <b>372</b>	
	Localizzazione	San Giacomo - capoluogo		Civico
	Denominazione	Città di Boves, via		Livello


<b>RILIEVO</b>	Criticita'	4.03_Breve rampa di raccordo non coerente con i percorsi	
		Quantita'	
		Lunghezza	m 4,50
		Larghezza	
		Altezza/Dislivello	
		Pend. L	Pend. T
Annotazioni (max 200 caratteri spazi inclusi)			

<b>PROGETTO</b>	Descrizione intervento (max 400 caratteri spazi inclusi)	Demolizione della rampa e ricostruzione dell'area alla medesima quota del marciapiedi, in materiale analogo all'esistente, per il ripristino della continuità del percorso, da collegare a raso e senza discontinuità alle pavimentazioni adiacenti, con cordolo di delimitazione, incluse demolizioni e ripristini. P. trasversale max 1,5%.	
	 <p>margine continuo senza inviti a scendere in strada</p>	Eventuali indicazioni esecutive	

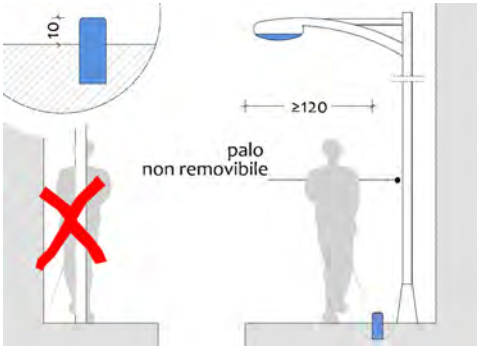
	Costo stimato <b>€ 275,00</b>
---	----------------------------------


Nota 1:	Nota 2:	Priorità <b>MEDIA</b>
Criticità risolta in:	Include:	

<b>PIANO DI ELIMINAZIONE DELLE BARRIERE ARCHITETTONICHE</b> redatto da: arch. Francesco Casola e arch. Erica Gaiatto	Data rilevamento: <b>23/06/2023</b>
---	--

 Comune di RAGOGNA	Ambito	<b>URBANO</b>	Scheda  <b>373</b>	
	Localizzazione	San Giacomo - capoluogo		Civico
	Denominazione	Città di Boves, via		Livello

<b>RILIEVO</b>	Criticità' <b>6.07_Ostacolo costituito da palo della pubblica illuminazione, palo di reti tecnologiche o impianto semaforico</b>	
		Quantità'
		Lunghezza
		Larghezza
		Altezza/Dislivello
		Pend. L
Annotazioni (max 200 caratteri spazi inclusi)		


<b>PROGETTO</b>	Descrizione intervento (max 400 caratteri spazi inclusi) <b>Presegnalazione dell'ostacolo che non può essere rimosso mediante posa di cordolo in pietra a contrasto cromatico rispetto alla pavimentazione, incluse demolizioni e ripristini. Altezza 10 cm dalla quota della pavimentazione, larghezza libera del percorso min 120 cm.</b>	
		Eventuali indicazioni esecutive

	Costo stimato <b>€ 435,00</b>
---	----------------------------------

Nota 1:	Nota 2:	Priorità <b>MEDIA</b>
Criticità risolta in:	Include:	







<b>PIANO DI ELIMINAZIONE DELLE BARRIERE ARCHITETTONICHE</b> redatto da: arch. Francesco Casola e arch. Erica Gaiatto	Data rilevamento: <b>23/06/2023</b>
---	--



 <b>Comune di RAGOGNA</b>	Ambito	<b>URBANO</b>	Scheda  <b>374</b>	
	Localizzazione	San Giacomo - capoluogo		Civico
	Denominazione	Città di Boves, via		Livello


<b>RILIEVO</b>	Criticità' <b>2.04_Chiusino, caditoia, griglia, ecc. non a raso rispetto alla pavimentazione</b>	
		Quantità'
		Lunghezza
		Larghezza
		Altezza/Dislivello
		Pend. L
Annotazioni (max 200 caratteri spazi inclusi)		

<b>PROGETTO</b>	Descrizione intervento (max 400 caratteri spazi inclusi) <b>Modifica al pozzetto o ad altro manufatto di supporto al fine di riposizionare chiusino, caditoia o griglia a raso rispetto alla quota della pavimentazione, incluso il rifacimento della superficie circostante per il raccordo a raso e senza discontinuità alle pavimentazioni adiacenti.</b>	
		Eventuali indicazioni esecutive

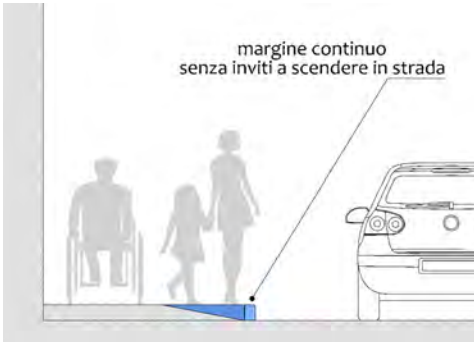
     	<b>MANUTENZIONE ORDINARIA</b>	Costo stimato <b>€ 225,00</b>
---	-------------------------------	----------------------------------

Nota 1:	Nota 2:	Priorità <b>BASSA</b>
Criticità risolta in:	Include:	

<b>PIANO DI ELIMINAZIONE DELLE BARRIERE ARCHITETTONICHE</b> redatto da: arch. Francesco Casola e arch. Erica Gaiatto	Data rilevamento: <b>23/06/2023</b>
---	--

 <b>Comune di RAGOGNA</b>	Ambito	<b>URBANO</b>	Scheda  <b>375</b>	
	Localizzazione	San Giacomo - capoluogo		Civico
	Denominazione	Città di Boves, via		Livello


<b>RILIEVO</b>	Criticita'	4.03_Breve rampa di raccordo non coerente con i percorsi	
		Quantita'	
		Lunghezza	m 4,00
		Larghezza	
		Altezza/Dislivello	
Pend. L	Pend. T		
Annotazioni (max 200 caratteri spazi inclusi)			

<b>PROGETTO</b>	Descrizione intervento (max 400 caratteri spazi inclusi)	Demolizione della rampa e ricostruzione dell'area alla medesima quota del marciapiedi, in materiale analogo all'esistente, per il ripristino della continuità del percorso, da collegare a raso e senza discontinuità alle pavimentazioni adiacenti, con cordolo di delimitazione, incluse demolizioni e ripristini. P. trasversale max 1,5%.	
		Eventuali indicazioni esecutive	

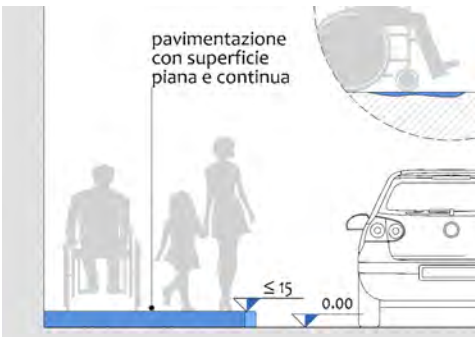







Costo stimato
<b>€ 275,00</b>

Nota 1:	Nota 2:	Priorità	<b>MEDIA</b>
Criticità risolta in:	Include:		


 <b>Comune di RAGOGNA</b>	Ambito	<b>URBANO</b>	Scheda  <b>376</b>	
	Localizzazione	San Giacomo - capoluogo		Civico
	Denominazione	Città di Boves, via		Livello

<b>RILIEVO</b>	Criticita'	2.01_Pavimentazione non complanare per: sconnessioni / deformazioni / rotture	
		Quantita'	
		Lunghezza	m 8,00
		Larghezza	m 1,50
		Altezza/Dislivello	
Pend. L		Pend. T	
Annotazioni (max 200 caratteri spazi inclusi)			


<b>PROGETTO</b>	Descrizione intervento (max 400 caratteri spazi inclusi)	Demolizione e ricostruzione della pavimentazione, in cls architettonico, per ripristinare la planarità e la continuità del piano di calpestio, da raccordare a raso e senza discontinuità alle pavimentazioni adiacenti, incluse demolizioni e ripristini. P. trasversale max 1,5%. Eventuali rampe di raccordo devono essere conformi alle prescrizioni dell'Abaco.	
		Eventuali indicazioni esecutive	

     	Costo stimato <b>€ 2.040,00</b>
---	------------------------------------

Nota 1:	Nota 2:	Priorità <b>ALTA</b>
Criticità risolta in:	Include:	

 Comune di RAGOGNA	Ambito	<b>URBANO</b>	Scheda  <b>377</b>	
	Localizzazione	San Giacomo - capoluogo		Civico
	Denominazione	San Daniele, via		Livello

<b>RILIEVO</b>	Criticita'	7.02_Segnaletica tattilo-plantare per attraversamento non presente	
		Quantita'	
		Lunghezza	m 4,00
		Larghezza	
		Altezza/Dislivello	
		Pend. L	Pend. T
Annotazioni (max 200 caratteri spazi inclusi)			


<b>PROGETTO</b>	Descrizione intervento (max 400 caratteri spazi inclusi)	Posa di moduli tattilo-plantari codice "direzione rettilinea" e "pericolo valicabile" (o "arresto pericolo" se concordato con le Associazioni Locali di riferimento) in cls ed a contrasto cromatico rispetto alla pavimentazione, posati a raso e senza discontinuità rispetto alle pavimentazioni adiacenti, incluse demolizioni e ripristini. Larghezza moduli 60/40 cm.	
	Eventuali indicazioni esecutive	 <p>area in piano min 150x150 cm per cambio direzione (in caso di attraversamento ampliare le dimensioni per posare correttamente la segn. tattilo-plantare)</p>	



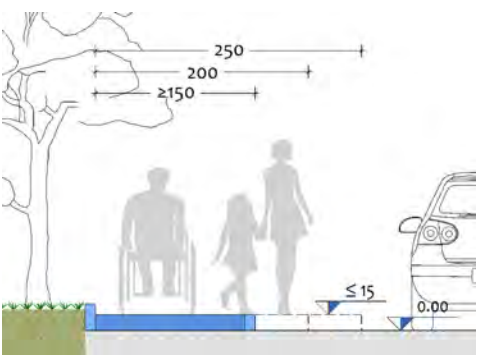
Costo stimato
<b>€ 360,00</b>

Nota 1:	Nota 2:	Priorità	<b>ALTA</b>
Criticità risolta in:	Include:		

<b>PIANO DI ELIMINAZIONE DELLE BARRIERE ARCHITETTONICHE</b> redatto da: arch. Francesco Casola e arch. Erica Gaiatto	Data rilevamento: <b>23/06/2023</b>
---	--

 <b>Comune di RAGOGNA</b>	Ambito	<b>URBANO</b>	Scheda  <b>378</b>	
	Localizzazione	San Giacomo - capoluogo		Civico
	Denominazione	San Daniele, via		Livello

<b>RILIEVO</b>	Criticita'	1.01_Percorso o marciapiede non presente o con larghezza inferiore a 40 cm		
		Quantita'		
		Lunghezza	m 45,00	
		Larghezza		
		Altezza/Dislivello		
Pend. L	Pend. T			
Annotazioni (max 200 caratteri spazi inclusi) <b>Si segnala l'alta velocità dei veicoli in transito.</b>				


<b>PROGETTO</b>	Descrizione intervento (max 400 caratteri spazi inclusi) <b>Realizzazione di marciapiedi, in cls architettonico, delimitato lungo la carreggiata da cordolo a contrasto cromatico, incluse demolizioni e ripristini. Larghezza min 150 cm, p. trasversale max 1,5%, dislivello da sede stradale max 15 cm. Eventuali rampe di raccordo per passo carraio o attraversamento devono essere conformi alle prescrizioni dell'Abaco.</b>		
		Eventuali indicazioni esecutive <b>Valutare l'eventuale esproprio.</b>	



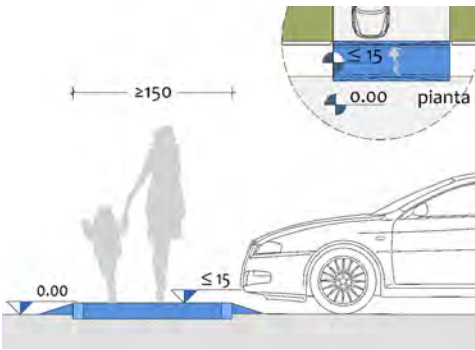
Costo stimato
<b>€ 7.425,00</b>

Nota 1: <b>Proprietà privata ad uso pubblico</b>	Nota 2:	Priorità <b>ALTA</b>
Criticità risolta in:	Include:	

<b>PIANO DI ELIMINAZIONE DELLE BARRIERE ARCHITETTONICHE</b> redatto da: arch. Francesco Casola e arch. Erica Gaiatto	Data rilevamento: <b>23/06/2023</b>
---	--

 Comune di RAGOGNA	Ambito	<b>URBANO</b>	Scheda  <b>379</b>	
	Localizzazione	San Giacomo - capoluogo		Civico
	Denominazione	San Daniele, via		Livello

<b>RILIEVO</b>	Criticita'	7.06_Percorso pedonale con delimitazione non percepibile o privo di protezione	
		Quantita'	
		Lunghezza	m 50,00
		Larghezza	
		Altezza/Dislivello	
Pend. L	Pend. T		
Annotazioni (max 200 caratteri spazi inclusi)			

<b>PROGETTO</b>	Descrizione intervento (max 400 caratteri spazi inclusi)	Demolizione del tratto di percorso con pendenze dovute a passo carraio, realizzazione, in cls., di marciapiedi in continuità con i tratti adiacenti e, lungo la carreggiata ed in adiacenza all'ingresso carraio, di 2 rampe carrabili con larghezza max 30 cm, incluse demolizioni e ripristini. Larghezza percorso min 150 cm, p. trasversale max 1,5%.	
		Eventuali indicazioni esecutive	





Costo stimato	<b>€ 0,00</b>
---------------	---------------

Nota 1:	Nota 2:	Priorità <b>ALTA</b>
Criticità risolta in: <b>380</b>	Include:	

<b>PIANO DI ELIMINAZIONE DELLE BARRIERE ARCHITETTONICHE</b> redatto da: arch. Francesco Casola e arch. Erica Gaiatto	Data rilevamento: <b>23/06/2023</b>
---	--



 Comune di RAGOGNA	Ambito	<b>URBANO</b>	Scheda  <b>380</b>	
	Localizzazione	San Giacomo - capoluogo		Civico
	Denominazione	San Daniele, via		Livello

<b>RILIEVO</b>	Criticita'	2.01_Pavimentazione non complanare per: sconnessioni / deformazioni / rotture	
		Quantita'	
		Lunghezza	m 50,00
		Larghezza	
		Altezza/Dislivello	
Pend. L	Pend. T		
Annotazioni (max 200 caratteri spazi inclusi)			


<b>PROGETTO</b>	Descrizione intervento (max 400 caratteri spazi inclusi)	Demolizione del tratto di percorso con pendenze dovute a passo carraio, realizzazione, in cls., di marciapiedi in continuit� con i tratti adiacenti e, lungo la carreggiata ed in adiacenza all'ingresso carraio, di 2 rampe carrabili con larghezza max 30 cm, incluse demolizioni e ripristini. Larghezza percorso min 150 cm, p. trasversale max 1,5%.	
		Eventuali indicazioni esecutive	



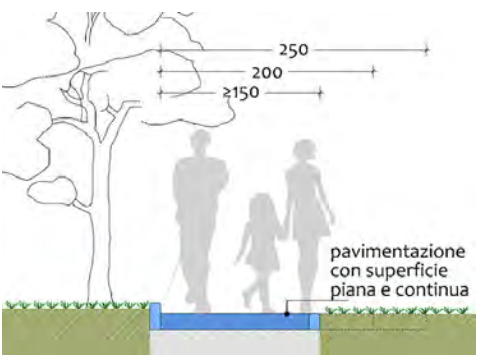
Costo stimato
<b>€ 13.800,00</b>

Nota 1:	Nota 2:	Priorit�	<b>MEDIA</b>
Criticita' risolta in:	Include:	<b>379</b>	

<b>PIANO DI ELIMINAZIONE DELLE BARRIERE ARCHITETTONICHE</b> redatto da: arch. Francesco Casola e arch. Erica Gaiatto	Data rilevamento: <b>23/06/2023</b>
---	--

 Comune di RAGOGNA	Ambito	<b>URBANO</b>	Scheda  <b>381</b>	
	Localizzazione	San Giacomo - capoluogo		Civico
	Denominazione	San Daniele, via		Livello

<b>RILIEVO</b>	Criticita'	1.01_Percorso o marciapiede non presente o con larghezza inferiore a 40 cm		
		Quantita'		
		Lunghezza	m 50,00	
		Larghezza		
		Altezza/Dislivello		
Pend. L	Pend. T			
Annotazioni (max 200 caratteri spazi inclusi) <b>Si segnala l'alta velocità dei veicoli in transito.</b>				


<b>PROGETTO</b>	Descrizione intervento (max 400 caratteri spazi inclusi)	Realizzazione di marciapiedi, in cls architettonico, delimitato lungo la carreggiata da cordolo a contrasto cromatico, incluse demolizioni e ripristini. Larghezza min 150 cm, p. trasversale max 1,5%, dislivello da sede stradale max 15 cm. Eventuali rampe di raccordo per passo carraio o attraversamento devono essere conformi alle prescrizioni dell'Abaco.	
		Eventuali indicazioni esecutive	Realizzare il marciapiedi oltre gli alberi senza abatterli; la stima del costo non considera le opere di livellamento del terreno. Soluzione alternativa: realizzare un marciapiedi lungo il lato opposto (a sinistra nella foto) valutando eventuale esproprio.




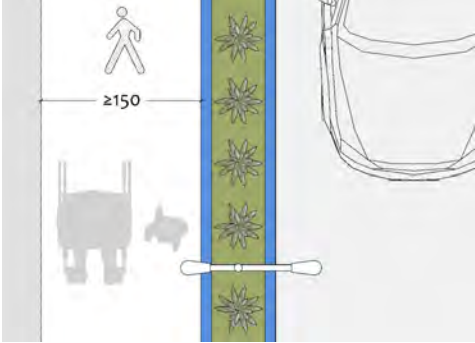
Costo stimato
<b>€ 8.750,00</b>

Nota 1:	Nota 2:	Priorità <b>ALTA</b>
Criticità risolta in:	Include:	

<b>PIANO DI ELIMINAZIONE DELLE BARRIERE ARCHITETTONICHE</b> redatto da: arch. Francesco Casola e arch. Erica Gaiatto	Data rilevamento: <b>23/06/2023</b>
---	--

 Comune di RAGOGNA	Ambito	<b>URBANO</b>	Scheda  <b>382</b>	
	Localizzazione	San Giacomo - capoluogo		Civico
	Denominazione	San Daniele, via		Livello


<b>RILIEVO</b>	Criticita'	2.01_Pavimentazione non complanare per: sconnessioni / deformazioni / rotture	
		Quantita'	
		Lunghezza	m 9,00
		Larghezza	m 2,50
		Altezza/Dislivello	
		Pend. L	Pend. T
Annotazioni (max 200 caratteri spazi inclusi)			

<b>PROGETTO</b>	Descrizione intervento (max 400 caratteri spazi inclusi)	Demolizione del marciapiedi e sua ricostruzione, in cls architettonico, delimitato lungo la carreggiata da cordolo a contrasto cromatico, incluse demolizioni e ripristini. Larghezza min 150 cm, p. trasversale max 1,5%, dislivello da sede stradale max 15 cm. Eventuali rampe di raccordo devono essere conformi alle prescrizioni dell'Abaco.	
		Eventuali indicazioni esecutive	Compresa la realizzazione di aiuola per la protezione del percorso.

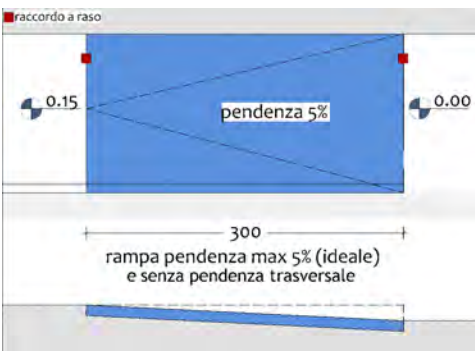


Costo stimato
<b>€ 4.825,00</b>

Nota 1:	Nota 2:	Priorità	<b>BASSA</b>
Criticità risolta in:	Include:		

 Comune di RAGOGNA	Ambito	<b>URBANO</b>	Scheda  <b>383</b>	
	Localizzazione	San Giacomo - capoluogo		Civico
	Denominazione	San Daniele, via		Livello


<b>RILIEVO</b>	Criticità' <b>3.02_Gradino (dislivello superiore a 2,5 cm)</b>		
		Quantità'	
		Lunghezza	m 3,00
		Larghezza	
		Altezza/Dislivello	cm 6
		Pend. L	Pend. T
Annotazioni (max 200 caratteri spazi inclusi)			

<b>PROGETTO</b>	Descrizione intervento (max 400 caratteri spazi inclusi) <b>Demolizione di parte del marciapiedi e realizzazione di rampa, in cls architettonico, con eventuale cordolo laterale con altezza 10 cm, da raccordare a raso e senza discontinuità alle pavimentazioni adiacenti, incluse demolizioni e ripristini. Rampa con p. longitudinale max 5% (8% in caso di impossibilità), priva di p. trasversale.</b>		
		Eventuali indicazioni esecutive	









Costo stimato
<b>€ 936,00</b>

Nota 1:	Nota 2:	Priorità <b>ALTA</b>
Criticità risolta in:	Include:	

 <b>Comune di RAGOGNA</b>	Ambito	<b>URBANO</b>	Scheda  <b>384</b>	
	Localizzazione	San Giacomo - capoluogo		Civico
	Denominazione	San Daniele, via		Livello


<b>RILIEVO</b>	Criticità' <b>2.01_Pavimentazione non complanare per: sconnessioni / deformazioni / rotture</b>		
		Quantità'	
		Lunghezza	m 4,00
		Larghezza	m 1,50
		Altezza/Dislivello	
		Pend. L	Pend. T
Annotazioni (max 200 caratteri spazi inclusi)			


<b>PROGETTO</b>	Descrizione intervento (max 400 caratteri spazi inclusi) <b>Demolizione e ricostruzione della pavimentazione, in materiale analogo all'esistente e con piano di posa in cls, per ripristinare la planarità e la continuità del piano di calpestio, da raccordare a raso e senza discontinuità alle pavimentazioni adiacenti, incluse demolizioni e ripristini. P. trasversale max 1,5%. Eventuali rampe di raccordo devono essere conformi alle prescrizioni dell'Abaco.</b>	
	 <p>ripristino della continuità della pavimentazione (ammessi risalti &lt; 2 mm)</p>	Eventuali indicazioni esecutive

     	Costo stimato <b>€ 978,00</b>
---	----------------------------------

Nota 1:	Nota 2:	Priorità <b>MEDIA</b>
Criticità risolta in:	Include:	

<b>PIANO DI ELIMINAZIONE DELLE BARRIERE ARCHITETTONICHE</b> redatto da: arch. Francesco Casola e arch. Erica Gaiatto	Data rilevamento: <b>23/06/2023</b>
---	--

 <b>Comune di RAGOGNA</b>	Ambito	<b>URBANO</b>	Scheda  <b>385</b>	
	Localizzazione	San Giacomo - capoluogo		Civico
	Denominazione	Dalla Chiesa, via		Livello

<b>RILIEVO</b>	Criticita'	8.01_Attraversamento pedonale non presente		
		Quantita'		
		Lunghezza	m 7,00	
		Larghezza		
		Altezza/Dislivello		
Pend. L		Pend. T		
Annotazioni (max 200 caratteri spazi inclusi)				

<b>PROGETTO</b>	Descrizione intervento (max 400 caratteri spazi inclusi)	Realizzazione di attraversamento pedonale a raso, ortogonale o parallelo ai percorsi pedonali, mediante area in piano per cambio di direzione in cls, segnaletica tattilo-plantare conforme all'Abaco e segnaletica verticale ed orizzontale conformi al Codice della Strada ed al suo Regolamento, incluse demolizioni e ripristini.	
	 <p>area in piano min 150x150 cm per cambio direzione (in caso di attraversamento ampliare le dimensioni per posare correttamente la segn. tattilo-plantare)</p>	Eventuali indicazioni esecutive	




Costo stimato
<b>€ 2.801,00</b>

Nota 1:	Nota 2:	Priorità <b>ALTA</b>
Criticità risolta in:	Include:	







<b>PIANO DI ELIMINAZIONE DELLE BARRIERE ARCHITETTONICHE</b> redatto da: arch. Francesco Casola e arch. Erica Gaiatto	Data rilevamento: <b>23/06/2023</b>
---	--



 Comune di RAGOGNA	Ambito	<b>URBANO</b>	Scheda  <b>386</b>	
	Localizzazione	San Giacomo - capoluogo		Civico
	Denominazione	I Maggio, via		Livello


<b>RILIEVO</b>	Criticita'	1.01_Percorso o marciapiede non presente o con larghezza inferiore a 40 cm		
		Quantita'		
		Lunghezza	m 282,00	
		Larghezza		
		Altezza/Dislivello		
		Pend. L	Pend. T	
Annotazioni (max 200 caratteri spazi inclusi)	Larghezza strada muro-muro 6,5 m.			

<b>PROGETTO</b>	Descrizione intervento (max 400 caratteri spazi inclusi)	Realizzazione di percorso pedonale a raso mediante segnaletica orizzontale (linee di margine, simboli, eventuali capiture piene intero percorso) ed eventuale posa di transenne di protezione, obbligatorie nei punti di svolta salvo impossibilità. Larghezza min 150 cm al netto degli elementi di protezione, p. trasversale max 1,5%.	
		Eventuali indicazioni esecutive	Compresa realizzazione della pavimentazione in asfalto. Valutare l'eventuale esproprio.

     	<b>STRUMENTI DI PIANIFICAZIONE</b>	Costo stimato <b>€ 50.760,00</b>
---	------------------------------------	-------------------------------------

Nota 1:	Nota 2:	Priorità <b>ALTA</b>
Criticità risolta in:	Include:	

<b>PIANO DI ELIMINAZIONE DELLE BARRIERE ARCHITETTONICHE</b> redatto da: arch. Francesco Casola e arch. Erica Gaiatto	Data rilevamento: <b>23/06/2023</b>
---	--

 <b>Comune di RAGOGNA</b>	Ambito	<b>URBANO</b>	Scheda  <b>387</b>	
	Localizzazione	San Giacomo - capoluogo		Civico
	Denominazione	Aonedis, via		Livello


<b>RILIEVO</b>	Criticita'	8.01_Attraversamento pedonale non presente		
		Quantita'		
		Lunghezza	m 6,50	
		Larghezza		
		Altezza/Dislivello		
		Pend. L	Pend. T	
Annotazioni (max 200 caratteri spazi inclusi)	Larghezza strada muro-muro.			

<b>PROGETTO</b>	Descrizione intervento (max 400 caratteri spazi inclusi)	Realizzazione di attraversamento pedonale a raso, ortogonale o parallelo ai percorsi pedonali, mediante area in piano per cambio di direzione in cls, segnaletica tattilo-plantare conforme all'Abaco e segnaletica verticale ed orizzontale conformi al Codice della Strada ed al suo Regolamento, incluse demolizioni e ripristini.	
		Eventuali indicazioni esecutive	
area in piano min 150x150 cm per cambio direzione (in caso di attraversamento ampliare le dimensioni per posare correttamente la segn. tattilo-plantare)			

	Costo stimato <b>€ 2.801,00</b>
---	------------------------------------



Nota 1:	Nota 2:	Priorità <b>ALTA</b>
Criticità risolta in:	Include:	

<b>PIANO DI ELIMINAZIONE DELLE BARRIERE ARCHITETTONICHE</b> redatto da: arch. Francesco Casola e arch. Erica Gaiatto	Data rilevamento: <b>23/06/2023</b>
---	--

 <b>Comune di RAGOGNA</b>	Ambito	<b>URBANO</b>	Scheda  <b>388</b>	
	Localizzazione	San Giacomo - capoluogo		Civico
	Denominazione	Aonedis, via		Livello

<b>RILIEVO</b>	Criticita'	1.01_Percorso o marciapiede non presente o con larghezza inferiore a 40 cm		
		Quantita'		
		Lunghezza	m 130,00	
		Larghezza		
		Altezza/Dislivello		
		Pend. L	8,2 %	Pend. T
Annotazioni (max 200 caratteri spazi inclusi)				

<b>PROGETTO</b>	Descrizione intervento (max 400 caratteri spazi inclusi)		
	Realizzazione di percorso pedonale a raso mediante segnaletica orizzontale (linee di margine, simboli, eventuali capiture piene intero percorso) ed eventuale posa di transenne di protezione, obbligatorie nei punti di svolta salvo impossibilità. Larghezza min 150 cm al netto degli elementi di protezione, p. trasversale max 1,5%.		
	Eventuali indicazioni esecutive		
	Compreso rifacimento della pavimentazione in asfalto. Valutare, a seguito del rilievo, il ridisegno della sezione longitudinale con livellette ed aree in piano nel tratto con pendenza longitudinale.		




     	Costo stimato <b>€ 12.870,00</b>
---	-------------------------------------

Nota 1:	Nota 2:	Priorità <b>ALTA</b>
Criticità risolta in:	Include:	

 <b>Comune di RAGOGNA</b>	Ambito	<b>URBANO</b>	Scheda  <b>389</b>	
	Localizzazione	San Giacomo - capoluogo		Civico
	Denominazione	Ca' Buttazzoni, via		Livello

<b>RILIEVO</b>	Criticita'	8.01_Attraversamento pedonale non presente	
		Quantita'	
		Lunghezza	m 7,00
		Larghezza	
		Altezza/Dislivello	
Pend. L	Pend. T		
Annotazioni (max 200 caratteri spazi inclusi)			

<b>PROGETTO</b>	Descrizione intervento (max 400 caratteri spazi inclusi)	Realizzazione di attraversamento pedonale a raso, ortogonale o parallelo ai percorsi pedonali, mediante area in piano per cambio di direzione in cls, segnaletica tattilo-plantare conforme all'Abaco e segnaletica verticale ed orizzontale conformi al Codice della Strada ed al suo Regolamento, incluse demolizioni e ripristini.	
	 <p>area in piano min 150x150 cm per cambio direzione (in caso di attraversamento ampliare le dimensioni per posare correttamente la segn. tattilo-plantare)</p>	Eventuali indicazioni esecutive	







     	Costo stimato <b>€ 2.801,00</b>
---	------------------------------------

Nota 1:	Nota 2:	Priorità <b>ALTA</b>
Criticità risolta in:	Include:	


 <b>Comune di RAGOGNA</b>	Ambito	<b>URBANO</b>	Scheda  <b>390</b>	
	Localizzazione	San Giacomo - capoluogo		Civico
	Denominazione	Ca' Buttazzoni, via		Livello


<b>RILIEVO</b>	Criticita'	1.01_Percorso o marciapiede non presente o con larghezza inferiore a 40 cm		
		Quantita'		
		Lunghezza	m 235,00	
		Larghezza		
		Altezza/Dislivello		
		Pend. L	Pend. T	
Annotazioni (max 200 caratteri spazi inclusi)				

<b>PROGETTO</b>	Descrizione intervento (max 400 caratteri spazi inclusi)	Realizzazione di percorso pedonale a raso mediante segnaletica orizzontale (linee di margine, simboli, eventuali capiture piene intero percorso) ed eventuale posa di transenne di protezione, obbligatorie nei punti di svolta salvo impossibilità. Larghezza min 150 cm al netto degli elementi di protezione, p. trasversale max 1,5%.	
		Eventuali indicazioni esecutive	

     	Costo stimato <b>€ 8.812,00</b>
---	------------------------------------

Nota 1:	Nota 2:	Priorità <b>ALTA</b>
Criticità risolta in:	Include:	

 Comune di RAGOGNA	Ambito	<b>URBANO</b>	Scheda  <b>391</b>	
	Localizzazione	San Giacomo - capoluogo		Civico
	Denominazione	Ca' Buttazzoni, via		Livello

<b>RILIEVO</b>	Criticita'	8.01_Attraversamento pedonale non presente	
		Quantita'	
		Lunghezza	m 8,00
		Larghezza	
		Altezza/Dislivello	
Pend. L	Pend. T		
Annotazioni (max 200 caratteri spazi inclusi)			

<b>PROGETTO</b>	Descrizione intervento (max 400 caratteri spazi inclusi)	Realizzazione di attraversamento pedonale a raso, ortogonale o parallelo ai percorsi pedonali, mediante area in piano per cambio di direzione in cls, segnaletica tattilo-plantare conforme all'Abaco e segnaletica verticale ed orizzontale conformi al Codice della Strada ed al suo Regolamento, incluse demolizioni e ripristini.	
		Eventuali indicazioni esecutive	
area in piano min 150x150 cm per cambio direzione (in caso di attraversamento ampliare le dimensioni per posare correttamente la segn. tattilo-plantare)			




Costo stimato
<b>€ 2.826,00</b>

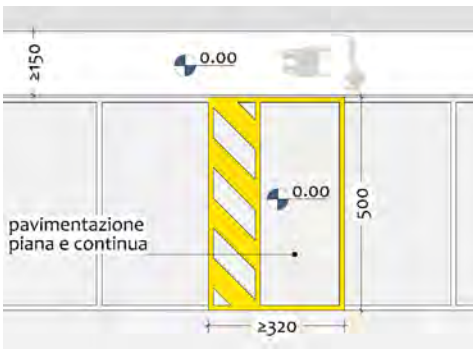
Nota 1:	Nota 2:	Priorità <b>ALTA</b>
Criticità risolta in:	Include:	

<b>PIANO DI ELIMINAZIONE DELLE BARRIERE ARCHITETTONICHE</b> redatto da: arch. Francesco Casola e arch. Erica Gaiatto	Data rilevamento: <b>23/06/2023</b>
---	--



 Comune di RAGOGNA	Ambito	<b>URBANO</b>	Scheda  <b>392</b>	
	Localizzazione	San Giacomo - capoluogo		Civico
	Denominazione	Ca' Buttazzoni, via		Livello

<b>RILIEVO</b>	Criticita'	9.01_Parcheggio riservato non presente	
		Quantita'	
		Lunghezza	
		Larghezza	
		Altezza/Dislivello	
		Pend. L	Pend. T
Annotazioni (max 200 caratteri spazi inclusi)			


<b>PROGETTO</b>	Descrizione intervento (max 400 caratteri spazi inclusi)	Realizzazione di parcheggio a pettine con pavimentazione piana e continua in asfalto, segnaletica verticale ed orizzontale come da prescrizioni del CdS e del suo Regolamento, collegamento al percorso pedonale a raso o mediante breve rampa di raccordo. Dimensioni minime 320x500 cm.	
		Eventuali indicazioni esecutive	Il nuovo stallo deve essere realizzato all'interno dell'area sportiva, posta a quota inferiore rispetto al parcheggio e raggiungibile attraverso un percorso non accessibile (pendenza longitudinale 8,8%) .



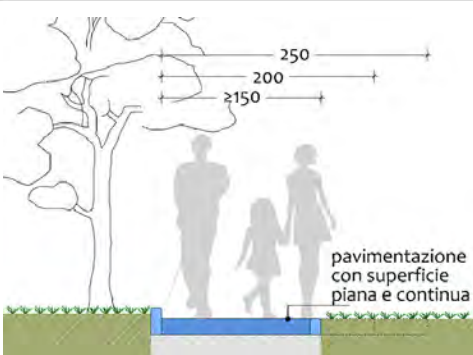
Costo stimato
<b>€ 867,00</b>

Nota 1:	Nota 2:	Priorità <b>ALTA</b>
Criticità risolta in:	Include:	

<b>PIANO DI ELIMINAZIONE DELLE BARRIERE ARCHITETTONICHE</b> redatto da: arch. Francesco Casola e arch. Erica Gaiatto	Data rilevamento: <b>23/06/2023</b>
---	--

 Comune di RAGOGNA	Ambito	<b>URBANO</b>	Scheda  <b>393</b>	
	Localizzazione	San Giacomo - capoluogo		Civico
	Denominazione	Bastian, via		Livello


<b>RILIEVO</b>	Criticita'	2.06_Percorso sterrato	
		Quantita'	
		Lunghezza	m 150,00
		Larghezza	
		Altezza/Dislivello	
Pend. L	Pend. T		
Annotazioni (max 200 caratteri spazi inclusi)			

<b>PROGETTO</b>	Descrizione intervento (max 400 caratteri spazi inclusi)	Realizzazione di percorso in calcestruzzo architettonico, delimitato da cordoli a contrasto cromatico con funzione di guida naturale se le condizioni di contesto lo richiedono, raccordato a raso alle pavimentazioni adiacenti, inclusa la preparazione del fondo. Larghezza min 150 cm, eventuale p. longitudinale max 3%, privo di p. trasversale.	
		Eventuali indicazioni esecutive	

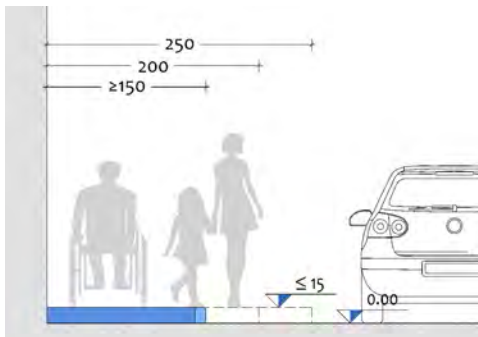


Costo stimato  
**€ 24.750,00**

Nota 1: <b>Proprietà privata ad uso pubblico</b>	Nota 2:	Priorità <b>ALTA</b>
Criticità risolta in:	Include:	

 Comune di RAGOGNA	Ambito	<b>URBANO</b>	Scheda  <b>394</b>	
	Localizzazione	Frazione di Muris		Civico
	Denominazione	Vittorio Veneto, via		Livello

<b>RILIEVO</b>	Criticita'	1.01_Percorso o marciapiede non presente o con larghezza inferiore a 40 cm		
		Quantita'		
		Lunghezza	m 85,00	
		Larghezza	m 7,00	
		Altezza/Dislivello		
Pend. L	Pend. T			
Annotazioni (max 200 caratteri spazi inclusi) <b>Larghezza strada muro-muro 7 m. Si segnala l'alta velocità dei veicoli in transito.</b>				

<b>PROGETTO</b>	Descrizione intervento (max 400 caratteri spazi inclusi) <b>Realizzazione di marciapiedi, in cls architettonico, delimitato lungo la carreggiata da cordolo a contrasto cromatico, incluse demolizioni e ripristini. Larghezza min 150 cm, p. trasversale max 1,5%, dislivello da sede stradale max 15 cm. Eventuali rampe di raccordo per passo carraio o attraversamento devono essere conformi alle prescrizioni dell'Abaco.</b>	
		Eventuali indicazioni esecutive <b>Considerata la larghezza della sede stradale è ammessa, ove necessario, la riduzione della larghezza fino a 120 cm. Le modalità per il restringimento della carreggiata devono essere valutate anche in relazione al Piano della Mobilità.</b>

	<b>STRUMENTI DI PIANIFICAZIONE</b>	Costo stimato <b>€ 15.300,00</b>
---	------------------------------------	-------------------------------------

Nota 1:	Nota 2:	Priorità <b>ALTA</b>
Criticità risolta in:	Include:	

<b>PIANO DI ELIMINAZIONE DELLE BARRIERE ARCHITETTONICHE</b> redatto da: arch. Francesco Casola e arch. Erica Gaiatto	Data rilevamento: <b>25/06/2023</b>
---	--

 <b>Comune di RAGOGNA</b>	Ambito	<b>URBANO</b>	Scheda  <b>395</b>	
	Localizzazione	Frazione di Muris		Civico
	Denominazione	Vittorio Veneto, via		Livello

<b>RILIEVO</b>	Criticita'	8.01_Attraversamento pedonale non presente	
		Quantita'	
		Lunghezza	m 9,45
		Larghezza	
		Altezza/Dislivello	
		Pend. L	Pend. T
Annotazioni (max 200 caratteri spazi inclusi)	Larghezza strada muro-muro.		


<b>PROGETTO</b>	Descrizione intervento (max 400 caratteri spazi inclusi)	Realizzazione di attraversamento pedonale a raso, ortogonale o parallelo ai percorsi pedonali, mediante area in piano per cambio di direzione in cls, segnaletica tattilo-plantare conforme all'Abaco e segnaletica verticale ed orizzontale conformi al Codice della Strada ed al suo Regolamento, incluse demolizioni e ripristini.	
		Eventuali indicazioni esecutive	Realizzare l'area per cambio direzione in corrispondenza dell'area in primo piano nella foto.
area in piano min 150x150 cm per cambio direzione (in caso di attraversamento ampliare le dimensioni per posare correttamente la segn. tattilo-plantare)			



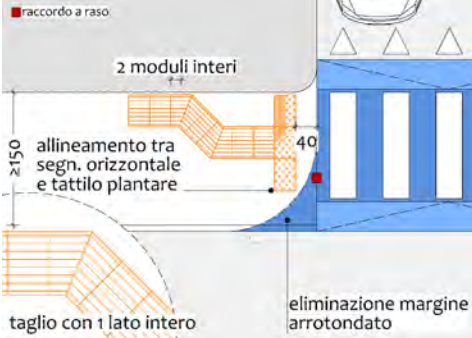
Costo stimato
<b>€ 2.876,00</b>

Nota 1: <b>Proprietà privata ad uso pubblico</b>	Nota 2:	Priorità <b>ALTA</b>
Criticità risolta in:	Include:	

<b>PIANO DI ELIMINAZIONE DELLE BARRIERE ARCHITETTONICHE</b> redatto da: arch. Francesco Casola e arch. Erica Gaiatto	Data rilevamento: <b>25/06/2023</b>
---	--

 Comune di RAGOGNA	Ambito	<b>URBANO</b>	Scheda  <b>396</b>	
	Localizzazione	Frazione di Muris		Civico
	Denominazione	Vittorio Veneto, via		Livello

<b>RILIEVO</b>	Criticita'	8.01_Attraversamento pedonale non presente	
		Quantita'	
		Lunghezza	m 7,00
		Larghezza	
		Altezza/Dislivello	
Pend. L		Pend. T	
Annotazioni (max 200 caratteri spazi inclusi) <b>Larghezza strada muro-muro.</b>			


<b>PROGETTO</b>	Descrizione intervento (max 400 caratteri spazi inclusi) <b>Realizzazione di attraversamento pedonale rialzato allineato ai percorsi pedonali e raccordato a raso e senza discontinuità alle pavimentazioni adiacenti, con segnaletica tattilo-plantare conforme all'Abaco e segnaletica verticale ed orizzontale conformi al Codice della Strada ed al suo R., incluse demolizioni e ripristini. Verificare in fase di progettazione la pendenza ammissibile per le rampe carrabili.</b>		
		Eventuali indicazioni esecutive	



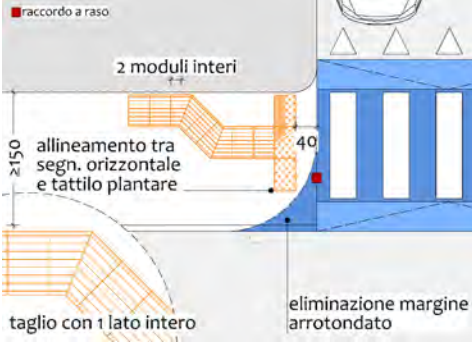
Costo stimato
<b>€ 4.317,00</b>

Nota 1:	Nota 2:	Priorità <b>ALTA</b>
Criticità risolta in:	Include: <b>397</b>	

<b>PIANO DI ELIMINAZIONE DELLE BARRIERE ARCHITETTONICHE</b> redatto da: arch. Francesco Casola e arch. Erica Gaiatto	Data rilevamento: <b>25/06/2023</b>
---	--

 Comune di RAGOGNA	Ambito	<b>URBANO</b>	Scheda  <b>397</b>	
	Localizzazione	Frazione di Muris		Civico
	Denominazione	Vittorio Veneto, via		Livello

<b>RILIEVO</b>	Criticita'	3.02_Gradino (dislivello superiore a 2,5 cm)	
		Quantita'	
		Lunghezza	
		Larghezza	
		Altezza/Dislivello	cm 19
		Pend. L	Pend. T
Annotazioni (max 200 caratteri spazi inclusi)			

<b>PROGETTO</b>	Descrizione intervento (max 400 caratteri spazi inclusi)	Realizzazione di attraversamento pedonale rialzato allineato ai percorsi pedonali e raccordato a raso e senza discontinuità alle pavimentazioni adiacenti, con segnaletica tattilo-plantare conforme all'Abaco e segnaletica verticale ed orizzontale conformi al Codice della Strada ed al suo R., incluse demolizioni e ripristini. Verificare in fase di progettazione la pendenza ammissibile per le rampe carrabili.	
		Eventuali indicazioni esecutive	

					
---	---	---	---	---	---

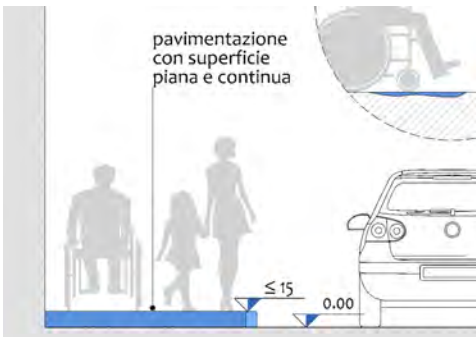
Costo stimato	<b>€ 0,00</b>
---------------	---------------

Nota 1:	Nota 2:	Priorità <b>ALTA</b>
Criticità risolta in: <b>396</b>	Include:	



 Comune di RAGOGNA	Ambito	<b>URBANO</b>	Scheda  <b>398</b>	
	Localizzazione	Frazione di Muris		Civico
	Denominazione	Vittorio Veneto, via		Livello

<b>RILIEVO</b>	Criticita'	2.01_Pavimentazione non complanare per: sconnessioni / deformazioni / rotture	
		Quantita'	
		Lunghezza	m 10,00
		Larghezza	m 1,00
		Altezza/Dislivello	
		Pend. L	Pend. T
Annotazioni (max 200 caratteri spazi inclusi)		Pendenza longitudinale 7% su ultimi 2 metri.	


<b>PROGETTO</b>	Descrizione intervento (max 400 caratteri spazi inclusi)	Demolizione del marciapiedi e sua ricostruzione, in cls architettonico, delimitato lungo la carreggiata da cordolo a contrasto cromatico, incluse demolizioni e ripristini. Larghezza min 150 cm, p. trasversale max 1,5%, dislivello da sede stradale max 15 cm. Eventuali rampe di raccordo devono essere conformi alle prescrizioni dell'Abaco.	
		Eventuali indicazioni esecutive	Percorso con pendenza. Valutare, a seguito del rilievo, il ridisegno della sezione longitudinale con livellette ed aree in piano.



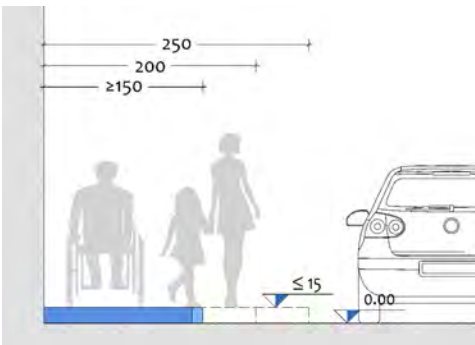
Costo stimato	<b>€ 0,00</b>
---------------	---------------







Nota 1:	Nota 2:	Priorità	<b>ALTA</b>
Criticità risolta in:	<b>399</b>	Include:	

<b>PIANO DI ELIMINAZIONE DELLE BARRIERE ARCHITETTONICHE</b> redatto da: arch. Francesco Casola e arch. Erica Gaiatto	Data rilevamento: <b>25/06/2023</b>
---	--

 Comune di RAGOGNA	Ambito	<b>URBANO</b>	Scheda  <b>399</b>	
	Localizzazione	Frazione di Muris		Civico
	Denominazione	Vittorio Veneto, via		Livello

<b>RILIEVO</b>	Criticita'	1.05_Percorso privo di area in piano min 150x150 cm almeno ogni 10 m per cambio di direzione	
		Quantita'	
		Lunghezza	m 45,00
		Larghezza	m 1,00
		Altezza/Dislivello	
		Pend. L	Pend. T
Annotazioni (max 200 caratteri spazi inclusi)			

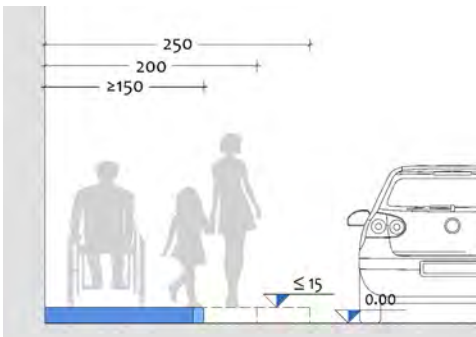
<b>PROGETTO</b>	Descrizione intervento (max 400 caratteri spazi inclusi)	Demolizione del marciapiedi e sua ricostruzione, in cls, delimitato lungo la carreggiata da cordolo a contrasto cromatico, incluse demolizioni e ripristini. Larghezza min 150 cm, p. trasversale max 1,5%, dislivello da sede stradale max 15 cm. Eventuali rampe di raccordo per passo carraio o attraversamento devono essere conformi alle prescrizioni dell'Abaco.	
		Eventuali indicazioni esecutive	Le modalità per il restringimento della carreggiata devono essere valutate anche in relazione al Piano della Mobilità.


     	<b>STRUMENTI DI PIANIFICAZIONE</b>	Costo stimato <b>€ 10.665,00</b>
---	------------------------------------	-------------------------------------

Nota 1:	Nota 2:	Priorità <b>ALTA</b>
Criticità risolta in:	Include: <b>398, 400, 401</b>	

 Comune di RAGOGNA	Ambito	<b>URBANO</b>	Scheda  <b>400</b>	
	Localizzazione	Frazione di Muris		Civico
	Denominazione	Vittorio Veneto, via		Livello

<b>RILIEVO</b>	Criticita'	1.03_Percorso con larghezza inferiore a 90 cm	
		Quantita'	
		Lunghezza	
		Larghezza	m 0,80
		Altezza/Dislivello	
		Pend. L	Pend. T
Annotazioni (max 200 caratteri spazi inclusi)			

<b>PROGETTO</b>	Descrizione intervento (max 400 caratteri spazi inclusi)	Allargamento del marciapiedi o del percorso a raso, da raccordare a raso e senza discontinuità alle pavimentazioni adiacenti, delimitato lungo la carreggiata da cordolo a contrasto cromatico, incluse demolizioni e ripristini. Larghezza min 150 cm, p. trasversale max 1,5%, dislivello da sede stradale max 15 cm.	
		Eventuali indicazioni esecutive	In corrispondenza del restringimento puntuale è ammessa la riduzione della larghezza fino a 90 cm.

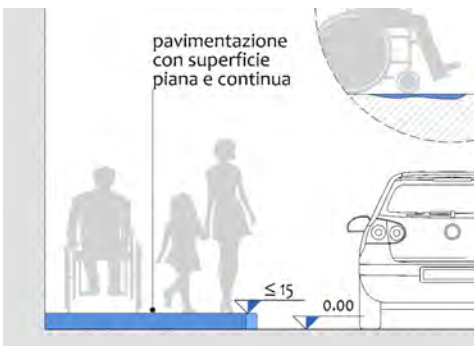
     	Costo stimato  <b>€ 0,00</b>
---	------------------------------------

Nota 1:	Nota 2:	Priorità	<b>ALTA</b>
Criticità risolta in:	<b>399</b>	Include:	

<b>PIANO DI ELIMINAZIONE DELLE BARRIERE ARCHITETTONICHE</b> redatto da: arch. Francesco Casola e arch. Erica Gaiatto	Data rilevamento: <b>25/06/2023</b>
---	--

 Comune di RAGOGNA	Ambito	<b>URBANO</b>	Scheda  <b>401</b>	
	Localizzazione	Frazione di Muris		Civico
	Denominazione	Vittorio Veneto, via		Livello

<b>RILIEVO</b>	Criticità' <b>2.01_Pavimentazione non complanare per: sconnessioni / deformazioni / rotture</b>		
		Quantità'	
		Lunghezza	m 35,00
		Larghezza	m 1,00
		Altezza/Dislivello	
		Pend. L	Pend. T
Annotazioni (max 200 caratteri spazi inclusi)			


<b>PROGETTO</b>	Descrizione intervento (max 400 caratteri spazi inclusi) <b>Demolizione del marciapiedi e sua ricostruzione, in cls architettonico, delimitato lungo la carreggiata da cordolo a contrasto cromatico, incluse demolizioni e ripristini. Larghezza min 150 cm, p. trasversale max 1,5%, dislivello da sede stradale max 15 cm. Eventuali rampe di raccordo devono essere conformi alle prescrizioni dell'Abaco.</b>	
		Eventuali indicazioni esecutive



Costo stimato
<b>€ 0,00</b>






Nota 1:	Nota 2:	Priorità <b>MEDIA</b>
Criticità risolta in: <b>399</b>	Include:	

<b>PIANO DI ELIMINAZIONE DELLE BARRIERE ARCHITETTONICHE</b> redatto da: arch. Francesco Casola e arch. Erica Gaiatto	Data rilevamento: <b>25/06/2023</b>
---	--

 Comune di RAGOGNA	Ambito	<b>URBANO</b>	Scheda  <b>402</b>	
	Localizzazione	Frazione di Muris		Civico
	Denominazione	Vittorio Veneto, via		Livello


<b>RILIEVO</b>	Criticita'	6.04_Ostacolo costituito da vegetazione	
		Quantita'	
		Lunghezza	
		Larghezza	
		Altezza/Dislivello	
		Pend. L	Pend. T
Annotazioni (max 200 caratteri spazi inclusi)			

<b>PROGETTO</b>	Descrizione intervento (max 400 caratteri spazi inclusi)	Potatura delle fronde che valicano il bordo delle aiuole o l'area di pertinenza degli edifici, pubblici o privati, invadendo il percorso pedonale e riducendone la larghezza. Si suggerisce l'attivazione di una procedura di monitoraggio periodico con comunicazione al proprietario per sollecitare l'esecuzione dell'intervento.	
		Eventuali indicazioni esecutive	

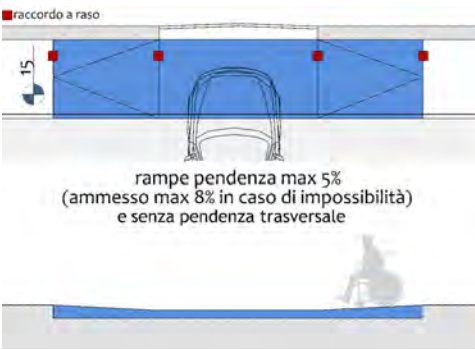
     	<b>MANUTENZIONE ORDINARIA</b>	Costo stimato <b>€ 75,00</b>
---	-------------------------------	---------------------------------

Nota 1: <b>Proprietà privata ad uso pubblico</b>	Nota 2:	Priorità <b>MEDIA</b>
Criticità risolta in:	Include:	

<b>PIANO DI ELIMINAZIONE DELLE BARRIERE ARCHITETTONICHE</b> redatto da: arch. Francesco Casola e arch. Erica Gaiatto	Data rilevamento: <b>25/06/2023</b>
---	--

 <b>Comune di RAGOGNA</b>	Ambito	<b>URBANO</b>	Scheda  <b>403</b>	
	Localizzazione	Frazione di Muris		Civico
	Denominazione	Vittorio Veneto, via		Livello

<b>RILIEVO</b>	Criticita'	1.12_Percorso con pendenze dovute a passo carraio	
		Quantita'	
		Lunghezza	m 6,00
		Larghezza	m 1,50
		Altezza/Dislivello	
		Pend. L	16,3 %
Annotazioni (max 200 caratteri spazi inclusi)			


<b>PROGETTO</b>	Descrizione intervento (max 400 caratteri spazi inclusi)	<p>Demolizione del tratto di percorso con pendenze dovute a passo carraio e realizzazione, in cls architettonico, di area in piano posta alla quota stradale e di 2 rampe laterali, da raccordare a raso e senza discontinuità alle pavimentazioni adiacenti, incluse demolizioni e ripristini. Rampe con p. long. max 5% (8% in caso di impossibilità), prive di p. trasversale.</p>	
	 <p>rampe pendenza max 5% (ammesso max 8% in caso di impossibilità) e senza pendenza trasversale</p>	Eventuali indicazioni esecutive	



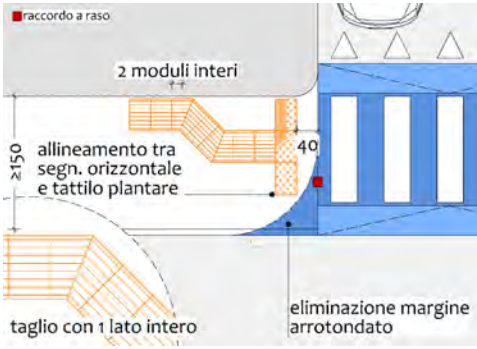
Costo stimato
<b>€ 2.745,00</b>

Nota 1:	Nota 2:	Priorità	<b>ALTA</b>
Criticità risolta in:	Include:		



 Comune di RAGOGNA	Ambito	<b>URBANO</b>	Scheda  <b>404</b>	
	Localizzazione	Frazione di Muris		Civico
	Denominazione	Vittorio Veneto, via		Livello

<b>RILIEVO</b>	Criticita'	8.01_Attraversamento pedonale non presente	
		Quantita'	
		Lunghezza	m 9,00
		Larghezza	
		Altezza/Dislivello	cm 15
Pend. L	Pend. T		
Annotazioni (max 200 caratteri spazi inclusi)			


<b>PROGETTO</b>	Descrizione intervento (max 400 caratteri spazi inclusi)	Realizzazione di attraversamento pedonale rialzato allineato ai percorsi pedonali e raccordato a raso e senza discontinuità alle pavimentazioni adiacenti, con segnaletica tattilo-plantare conforme all'Abaco e segnaletica verticale ed orizzontale conformi al Codice della Strada ed al suo R., incluse demolizioni e ripristini. Verificare in fase di progettazione la pendenza ammissibile per le rampe carrabili.	
		Eventuali indicazioni esecutive	



Costo stimato
<b>€ 3.683,00</b>






Nota 1:	Nota 2:	Priorità <b>ALTA</b>
Criticità risolta in:	Include:	

<b>PIANO DI ELIMINAZIONE DELLE BARRIERE ARCHITETTONICHE</b> redatto da: arch. Francesco Casola e arch. Erica Gaiatto	Data rilevamento: <b>25/06/2023</b>
---	--

 <b>Comune di RAGOGNA</b>	Ambito	<b>URBANO</b>	Scheda  <b>405</b>	
	Localizzazione	Frazione di Muris		Civico
	Denominazione	Vittorio Veneto, via		Livello


<b>RILIEVO</b>	Criticità' <b>2.01_Pavimentazione non complanare per: sconnessioni / deformazioni / rotture</b>		
		Quantità'	
		Lunghezza	m 3,00
		Larghezza	m 1,00
		Altezza/Dislivello	
		Pend. L	Pend. T
Annotazioni (max 200 caratteri spazi inclusi)			

<b>PROGETTO</b>	Descrizione intervento (max 400 caratteri spazi inclusi) <b>Demolizione e ricostruzione della pavimentazione, in materiale analogo all'esistente e con piano di posa in cls, per ripristinare la planarità e la continuità del piano di calpestio, da raccordare a raso e senza discontinuità alle pavimentazioni adiacenti, incluse demolizioni e ripristini. P. trasversale max 1,5%. Eventuali rampe di raccordo devono essere conformi alle prescrizioni dell'Abaco.</b>		
		Eventuali indicazioni esecutive	

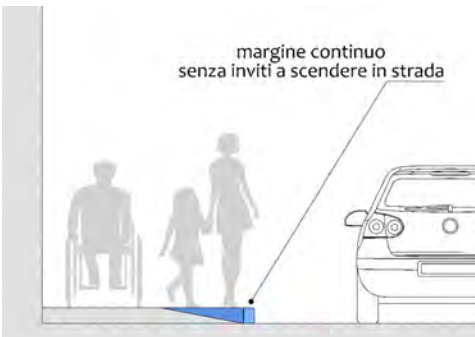
     	Costo stimato <b>€ 564,00</b>
---	----------------------------------

Nota 1:	Nota 2:	Priorità <b>ALTA</b>
Criticità risolta in:	Include:	

<b>PIANO DI ELIMINAZIONE DELLE BARRIERE ARCHITETTONICHE</b> redatto da: arch. Francesco Casola e arch. Erica Gaiatto	Data rilevamento: <b>25/06/2023</b>
---	--

 <b>Comune di RAGOGNA</b>	Ambito	<b>URBANO</b>	Scheda  <b>406</b>	
	Localizzazione	Frazione di Muris		Civico
	Denominazione	Vittorio Veneto, via		Livello


<b>RILIEVO</b>	Criticita'	4.03_Breve rampa di raccordo non coerente con i percorsi	
		Quantita'	
		Lunghezza	m 4,00
		Larghezza	
		Altezza/Dislivello	
		Pend. L	Pend. T
Annotazioni (max 200 caratteri spazi inclusi)			

<b>PROGETTO</b>	Descrizione intervento (max 400 caratteri spazi inclusi)	Demolizione della rampa e ricostruzione dell'area alla medesima quota del marciapiedi, in materiale analogo all'esistente, per il ripristino della continuità del percorso, da collegare a raso e senza discontinuità alle pavimentazioni adiacenti, con cordolo di delimitazione, incluse demolizioni e ripristini. P. trasversale max 1,5%.	
	 <p>margine continuo senza inviti a scendere in strada</p>	Eventuali indicazioni esecutive	

					
---	---	---	---	---	---

Costo stimato
<b>€ 652,00</b>

Nota 1:	Nota 2:	Priorità <b>ALTA</b>
Criticità risolta in:	Include:	

 Comune di RAGOGNA	Ambito	<b>URBANO</b>	Scheda  <b>407</b>	
	Localizzazione	Frazione di Muris		Civico
	Denominazione	Vittorio Veneto, via		Livello

<b>RILIEVO</b>	Criticita'	10.01_Fermata con banchina non presente o non adeguata	
		Quantita'	
		Lunghezza	
		Larghezza	m 2,30
		Altezza/Dislivello	cm 15
Pend. L	6,4 %	Pend. T	
Annotazioni (max 200 caratteri spazi inclusi)			


<b>PROGETTO</b>	Descrizione intervento (max 400 caratteri spazi inclusi)	Demolizione e ricostruzione della banchina per ottenere un'area piana e continua, in cls, priva di ostacoli, idonea all'impiego della pedana in dotazione al mezzo per la salita e la discesa delle persone con disabilità motorie, e posa di segnaletica tattilo-plantare per la delimitazione dell'area previa consultazione con i portatori di interesse. Dimensioni area min 240x200 cm, h 15 cm.	
		Eventuali indicazioni esecutive Rif. "Linee guida per l'idoneità delle fermate del TPL automobilistico al servizio autonomo da parte dei disabili motori" FVG 2022.	



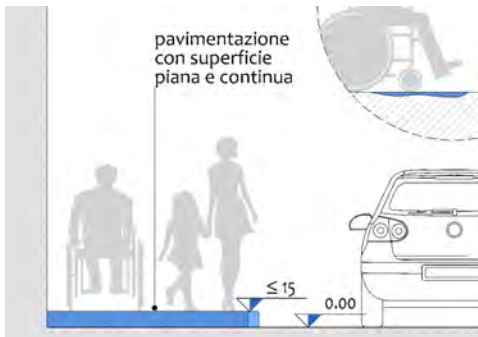
Costo stimato
<b>€ 3.315,00</b>

Nota 1:	Nota 2:	Priorità	<b>ALTA</b>
Criticità risolta in:	Include:		

<b>PIANO DI ELIMINAZIONE DELLE BARRIERE ARCHITETTONICHE</b> redatto da: arch. Francesco Casola e arch. Erica Gaiatto	Data rilevamento: <b>25/06/2023</b>
---	--

 Comune di RAGOGNA	Ambito	<b>URBANO</b>	Scheda  <b>408</b>	
	Localizzazione	Frazione di Muris		Civico
	Denominazione	Vittorio Veneto, via		Livello


<b>RILIEVO</b>	Criticità' <b>2.01_Pavimentazione non complanare per: sconnessioni / deformazioni / rotture</b>		
		Quantità'	
		Lunghezza	m 15,00
		Larghezza	m 2,00
		Altezza/Dislivello	
Pend. L		5,3 %	Pend. T
Annotazioni (max 200 caratteri spazi inclusi)			

<b>PROGETTO</b>	Descrizione intervento (max 400 caratteri spazi inclusi) <b>Demolizione del marciapiedi e sua ricostruzione, in cls architettonico, delimitato lungo la carreggiata da cordolo a contrasto cromatico, incluse demolizioni e ripristini. Larghezza min 150 cm, p. trasversale max 1,5%, dislivello da sede stradale max 15 cm. Eventuali rampe di raccordo devono essere conformi alle prescrizioni dell'Abaco.</b>		
		Eventuali indicazioni esecutive	

					
---	---	---	---	---	---


Costo stimato
<b>€ 4.500,00</b>

Nota 1:	Nota 2:	Priorità <b>BASSA</b>
Criticità risolta in:	Include:	

 Comune di RAGOGNA	Ambito	<b>URBANO</b>	Scheda  <b>409</b>	
	Localizzazione	Frazione di Muris		Civico
	Denominazione	Vittorio Veneto, via		Livello

<b>RILIEVO</b>	Criticità' <b>2.01_Pavimentazione non complanare per: sconnessioni / deformazioni / rotture</b>		
		Quantità'	
		Lunghezza	
		Larghezza	m 1,70
		Altezza/Dislivello	
		Pend. L	Pend. T
Annotazioni (max 200 caratteri spazi inclusi)			

<b>PROGETTO</b>	Descrizione intervento (max 400 caratteri spazi inclusi) <b>Demolizione e ricostruzione puntuale della pavimentazione e, quando necessario, del sottofondo, per ripristinare la planarità e la continuità del piano di calpestio, da raccordare a raso e senza discontinuità alle pavimentazioni adiacenti, incluse demolizioni e ripristini.</b>	
		Eventuali indicazioni esecutive

	Costo stimato <b>€ 188,00</b>
---	----------------------------------

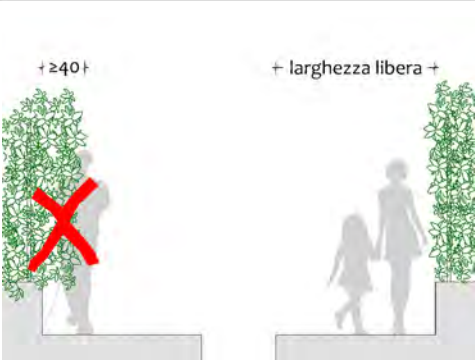
Nota 1:	Nota 2:	Priorità <b>BASSA</b>
Criticità risolta in:	Include:	


<b>PIANO DI ELIMINAZIONE DELLE BARRIERE ARCHITETTONICHE</b> redatto da: arch. Francesco Casola e arch. Erica Gaiatto	Data rilevamento: <b>25/06/2023</b>
---	--



 Comune di RAGOGNA	Ambito	<b>URBANO</b>	Scheda  <b>410</b>	
	Localizzazione	Frazione di Muris		Civico
	Denominazione	Vittorio Veneto, via		Livello


<b>RILIEVO</b>	Criticita'	6.04_Ostacolo costituito da vegetazione	
		Quantita'	
		Lunghezza	
		Larghezza	
		Altezza/Dislivello	
		Pend. L	Pend. T
Annotazioni (max 200 caratteri spazi inclusi)			

<b>PROGETTO</b>	Descrizione intervento (max 400 caratteri spazi inclusi)	Potatura delle fronde che valicano il bordo delle aiuole o l'area di pertinenza degli edifici, pubblici o privati, invadendo il percorso pedonale e riducendone la larghezza. Si suggerisce l'attivazione di una procedura di monitoraggio periodico con comunicazione al proprietario per sollecitare l'esecuzione dell'intervento.	
		Eventuali indicazioni esecutive	


     	<b>MANUTENZIONE ORDINARIA</b>	Costo stimato <b>€ 75,00</b>
---	-------------------------------	---------------------------------

Nota 1: <b>Proprietà privata ad uso pubblico</b>	Nota 2:	Priorità <b>BASSA</b>
Criticità risolta in:	Include:	

<b>PIANO DI ELIMINAZIONE DELLE BARRIERE ARCHITETTONICHE</b> redatto da: arch. Francesco Casola e arch. Erica Gaiatto	Data rilevamento: <b>25/06/2023</b>
---	--

 Comune di RAGOGNA	Ambito	<b>URBANO</b>	Scheda  <b>411</b>	
	Localizzazione	Frazione di Muris		Civico
	Denominazione	Vittorio Veneto, via		Livello

<b>RILIEVO</b>	Criticita'	1.13_Percorso con punto di svolta privo di area in piano o di dimensioni inferiori a 150x150 cm	
		Quantita'	
		Lunghezza	m 2,50
		Larghezza	m 1,40
		Altezza/Dislivello	
Pend. L	3,4 %	Pend. T	3,4 %
Annotazioni (max 200 caratteri spazi inclusi)			

<b>PROGETTO</b>	Descrizione intervento (max 400 caratteri spazi inclusi)	Realizzazione di attraversamento pedonale rialzato ortogonale ai percorsi pedonali e raccordato a raso e senza discontinuità alle pavimentazioni adiacenti, con segnaletica tattilo-plantare conforme all'Abaco e segnaletica verticale ed orizzontale conformi al Codice della Strada ed al suo R., incluse demolizioni e ripristini. Rampe carrabili con pendenza <7%.	
	 <p>area in piano rialzata con larghezza tale da consentire il completo stazionamento del mezzo (CdS) o con altezza ≤ 7 cm</p>	Eventuali indicazioni esecutive	



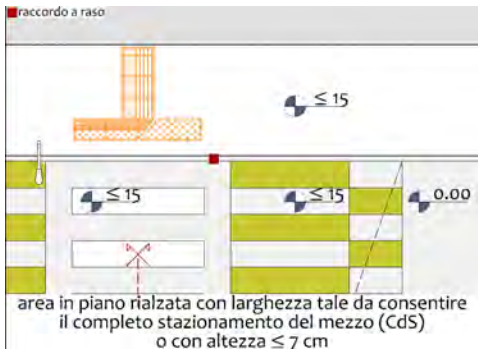
Costo stimato	<b>€ 0,00</b>
---------------	---------------


Nota 1:	Nota 2:	Priorità	<b>MEDIA</b>
Criticità risolta in:	<b>412</b>	Include:	

<b>PIANO DI ELIMINAZIONE DELLE BARRIERE ARCHITETTONICHE</b> redatto da: arch. Francesco Casola e arch. Erica Gaiatto	Data rilevamento: <b>25/06/2023</b>
---	--

 Comune di RAGOGNA	Ambito	<b>URBANO</b>	Scheda  <b>412</b>	
	Localizzazione	Frazione di Muris		Civico
	Denominazione	Vittorio Veneto, via		Livello


<b>RILIEVO</b>	Criticita'	3.02_Gradino (dislivello superiore a 2,5 cm)		
		Quantita'		
		Lunghezza	m 2,50	
		Larghezza		
		Altezza/Dislivello	cm 18	
Pend. L	Pend. T			
Annotazioni (max 200 caratteri spazi inclusi)				

<b>PROGETTO</b>	Descrizione intervento (max 400 caratteri spazi inclusi)	Realizzazione di attraversamento pedonale rialzato ortogonale ai percorsi pedonali e raccordato a raso e senza discontinuità alle pavimentazioni adiacenti, con segnaletica tattilo-plantare conforme all'Abaco e segnaletica verticale ed orizzontale conformi al Codice della Strada ed al suo R., incluse demolizioni e ripristini. Rampe carrabili con pendenza <7%.	
	 <p>area in piano rialzata con larghezza tale da consentire il completo stazionamento del mezzo (CdS) o con altezza ≤ 7 cm</p>	Eventuali indicazioni esecutive	Compresa ricostruzione, in piano ed in cls architettonico, dell'area con pendenze antistante l'attraversamento.

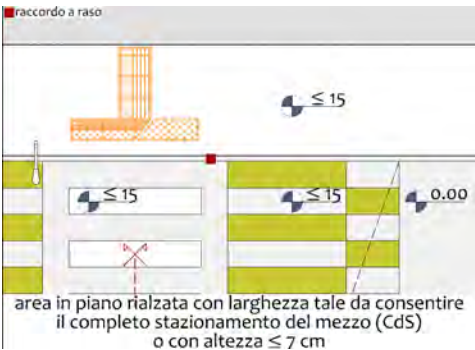
	<b>STRUMENTI DI PIANIFICAZIONE</b>	Costo stimato <b>€ 4.935,00</b>
---	------------------------------------	------------------------------------







Nota 1:	Nota 2:	Priorità <b>ALTA</b>
Criticità risolta in:	Include: <b>411, 414, 415, 417</b>	

<b>PIANO DI ELIMINAZIONE DELLE BARRIERE ARCHITETTONICHE</b>	Data rilevamento:
redatto da: arch. Francesco Casola e arch. Erica Gaiatto	<b>25/06/2023</b>

 Comune di RAGOGNA	Ambito	<b>URBANO</b>	Scheda  <b>413</b>	
	Localizzazione	Frazione di Muris		Civico
	Denominazione	Vittorio Veneto, via		Livello


<b>RILIEVO</b>	Criticita'	7.02_Segnaletica tattilo-plantare per attraversamento non presente	
		Quantita'	
		Lunghezza	m 4,00
		Larghezza	
		Altezza/Dislivello	
		Pend. L	Pend. T
Annotazioni (max 200 caratteri spazi inclusi)			

<b>PROGETTO</b>	Descrizione intervento (max 400 caratteri spazi inclusi)	Posa di moduli tattilo-plantari codice "direzione rettilinea" e "pericolo valicabile" (o "arresto pericolo" se concordato con le Associazioni Locali di riferimento) in cls ed a contrasto cromatico rispetto alla pavimentazione, posati a raso e senza discontinuità rispetto alle pavimentazioni adiacenti, incluse demolizioni e ripristini. Larghezza moduli 60/40 cm.	
	 <p>area in piano rialzata con larghezza tale da consentire il completo stazionamento del mezzo (CdS) o con altezza <math>\leq 7</math> cm</p>	Eventuali indicazioni esecutive	


     	Costo stimato <b>€ 360,00</b>
---	----------------------------------







Nota 1:	Nota 2:	Priorità <b>ALTA</b>
Criticità risolta in:	Include:	

<b>PIANO DI ELIMINAZIONE DELLE BARRIERE ARCHITETTONICHE</b> redatto da: arch. Francesco Casola e arch. Erica Gaiatto	Data rilevamento: <b>25/06/2023</b>
---	--

 Comune di RAGOGNA	Ambito	<b>URBANO</b>	Scheda  <b>414</b>	
	Localizzazione	Frazione di Muris		Civico
	Denominazione	Vittorio Veneto, via		Livello


<b>RILIEVO</b>	Criticità' <b>8.04_Attraversamento pedonale con segnaletica non visibile o non presente</b>		
		Quantità'	
		Lunghezza	m 7,00
		Larghezza	m 2,50
		Altezza/Dislivello	
		Pend. L	Pend. T
Annotazioni (max 200 caratteri spazi inclusi) <b>Segnaletica orizzontale.</b>			

<b>PROGETTO</b>	Descrizione intervento (max 400 caratteri spazi inclusi) <b>Realizzazione di segnaletica orizzontale (zebratura) nel rispetto delle prescrizioni del Codice della Strada e del suo Regolamento.</b>	
		Eventuali indicazioni esecutive


						<b>MANUTENZIONE ORDINARIA</b>	Costo stimato <b>€ 0,00</b>
---	---	---	---	---	---	-------------------------------	--------------------------------

Nota 1:	Nota 2:	Priorità <b>ALTA</b>
Criticità risolta in: <b>412</b>	Include:	

<b>PIANO DI ELIMINAZIONE DELLE BARRIERE ARCHITETTONICHE</b> redatto da: arch. Francesco Casola e arch. Erica Gaiatto	Data rilevamento: <b>25/06/2023</b>
---	--

 Comune di RAGOGNA	Ambito	<b>URBANO</b>	Scheda  <b>415</b>	
	Localizzazione	Frazione di Muris		Civico
	Denominazione	Vittorio Veneto, via		Livello

<b>RILIEVO</b>	Criticita'	3.02_Gradino (dislivello superiore a 2,5 cm)	
		Quantita'	
		Lunghezza	m 2,50
		Larghezza	
		Altezza/Dislivello	cm 12
		Pend. L	Pend. T
Annotazioni (max 200 caratteri spazi inclusi)			

<b>PROGETTO</b>	Descrizione intervento (max 400 caratteri spazi inclusi)	Realizzazione di attraversamento pedonale rialzato ortogonale ai percorsi pedonali e raccordato a raso e senza discontinuità alle pavimentazioni adiacenti, con segnaletica tattilo-plantare conforme all'Abaco e segnaletica verticale ed orizzontale conformi al Codice della Strada ed al suo R., incluse demolizioni e ripristini. Rampe carrabili con pendenza <7%.	
		Eventuali indicazioni esecutive	




Costo stimato	<b>€ 0,00</b>
---------------	---------------

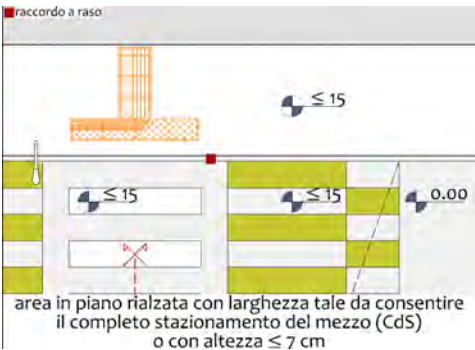
Nota 1:	Nota 2:	Priorità <b>ALTA</b>
Criticità risolta in: <b>412</b>	Include:	

<b>PIANO DI ELIMINAZIONE DELLE BARRIERE ARCHITETTONICHE</b> redatto da: arch. Francesco Casola e arch. Erica Gaiatto	Data rilevamento: <b>25/06/2023</b>
---	--



 Comune di RAGOGNA	Ambito	<b>URBANO</b>	Scheda  <b>416</b>	
	Localizzazione	Frazione di Muris		Civico
	Denominazione	Vittorio Veneto, via		Livello

<b>RILIEVO</b>	Criticita'	7.02_Segnaletica tattilo-plantare per attraversamento non presente	
		Quantita'	
		Lunghezza	m 4,00
		Larghezza	
		Altezza/Dislivello	
		Pend. L	Pend. T
Annotazioni (max 200 caratteri spazi inclusi)			


<b>PROGETTO</b>	Descrizione intervento (max 400 caratteri spazi inclusi)	Posa di moduli tattilo-plantari codice "direzione rettilinea" e "pericolo valicabile" (o "arresto pericolo" se concordato con le Associazioni Locali di riferimento) in cls ed a contrasto cromatico rispetto alla pavimentazione, posati a raso e senza discontinuità rispetto alle pavimentazioni adiacenti, incluse demolizioni e ripristini. Larghezza moduli 60/40 cm.	
	 <p>area in piano rialzata con larghezza tale da consentire il completo stazionamento del mezzo (CdS) o con altezza <math>\leq 7</math> cm</p>	Eventuali indicazioni esecutive	




Costo stimato
<b>€ 360,00</b>

Nota 1:	Nota 2:	Priorità <b>ALTA</b>
Criticità risolta in:	Include:	

<b>PIANO DI ELIMINAZIONE DELLE BARRIERE ARCHITETTONICHE</b> redatto da: arch. Francesco Casola e arch. Erica Gaiatto	Data rilevamento: <b>25/06/2023</b>
---	--

 Comune di RAGOGNA	Ambito	<b>URBANO</b>	Scheda  <b>417</b>	
	Localizzazione	Frazione di Muris		Civico
	Denominazione	Vittorio Veneto, via		Livello


<b>RILIEVO</b>	Criticita'	1.13_Percorso con punto di svolta privo di area in piano o di dimensioni inferiori a 150x150 cm	
		Quantita'	
		Lunghezza	m 2,50
		Larghezza	m 1,00
		Altezza/Dislivello	
		Pend. L	Pend. T
Annotazioni (max 200 caratteri spazi inclusi)			

<b>PROGETTO</b>	Descrizione intervento (max 400 caratteri spazi inclusi)	Realizzazione di attraversamento pedonale rialzato ortogonale ai percorsi pedonali e raccordato a raso e senza discontinuità alle pavimentazioni adiacenti, con segnaletica tattilo-plantare conforme all'Abaco e segnaletica verticale ed orizzontale conformi al Codice della Strada ed al suo R., incluse demolizioni e ripristini. Rampe carrabili con pendenza <7%.	
		Eventuali indicazioni esecutive	

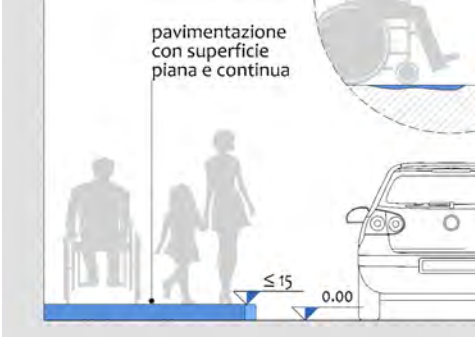








Costo stimato

Nota 1:	Nota 2:	Priorità <b>ALTA</b>
Criticità risolta in:	Include:	

 <b>Comune di RAGOGNA</b>	Ambito	<b>URBANO</b>	Scheda  <b>418</b>	
	Localizzazione	Frazione di Muris		Civico
	Denominazione	Vittorio Veneto, via		Livello

<b>RILIEVO</b>	Criticità' <b>2.01_Pavimentazione non complanare per: sconnessioni / deformazioni / rotture</b>		
		Quantità'	
		Lunghezza	m 60,00
		Larghezza	m 1,00
		Altezza/Dislivello	
		Pend. L	3,0 %
Annotazioni (max 200 caratteri spazi inclusi)			

<b>PROGETTO</b>	Descrizione intervento (max 400 caratteri spazi inclusi) <b>Demolizione del marciapiedi e sua ricostruzione, in cls architettonico, delimitato lungo la carreggiata da cordolo a contrasto cromatico, incluse demolizioni e ripristini. Larghezza min 150 cm, p. trasversale max 1,5%, dislivello da sede stradale max 15 cm. Eventuali rampe di raccordo devono essere conformi alle prescrizioni dell'Abaco.</b>		
		Eventuali indicazioni esecutive <b>Le modalità per il restringimento della carreggiata devono essere valutate anche in relazione al Piano della Mobilità. Considerata la larghezza della sede stradale è ammessa la riduzione della larghezza fino a 120 cm.</b>	


     	<b>STRUMENTI DI PIANIFICAZIONE</b>	Costo stimato <b>€ 14.220,00</b>
---	------------------------------------	-------------------------------------



Nota 1:	Nota 2:	Priorità <b>MEDIA</b>
Criticità risolta in:	Include:	

<b>PIANO DI ELIMINAZIONE DELLE BARRIERE ARCHITETTONICHE</b> redatto da: arch. Francesco Casola e arch. Erica Gaiatto	Data rilevamento: <b>25/06/2023</b>
---	--

 Comune di RAGOGNA	Ambito	<b>URBANO</b>	Scheda  <b>419</b>	
	Localizzazione	Frazione di Muris		Civico
	Denominazione	Vittorio Veneto, via		Livello

<b>RILIEVO</b>	Criticita'	6.04_Ostacolo costituito da vegetazione	
		Quantita'	
		Lunghezza	
		Larghezza	
		Altezza/Dislivello	
		Pend. L	Pend. T
Annotazioni (max 200 caratteri spazi inclusi)			

<b>PROGETTO</b>	Descrizione intervento (max 400 caratteri spazi inclusi)	Potatura delle fronde che valicano il bordo delle aiuole o l'area di pertinenza degli edifici, pubblici o privati, invadendo il percorso pedonale e riducendone la larghezza. Si suggerisce l'attivazione di una procedura di monitoraggio periodico con comunicazione al proprietario per sollecitare l'esecuzione dell'intervento.	
		Eventuali indicazioni esecutive	

     	<b>MANUTENZIONE ORDINARIA</b>	Costo stimato <b>€ 75,00</b>
---	-------------------------------	---------------------------------







Nota 1:	Nota 2:	Priorità <b>BASSA</b>
Criticità risolta in:	Include:	

<b>PIANO DI ELIMINAZIONE DELLE BARRIERE ARCHITETTONICHE</b> redatto da: arch. Francesco Casola e arch. Erica Gaiatto	Data rilevamento: <b>25/06/2023</b>
---	--

 Comune di RAGOGNA	Ambito	<b>URBANO</b>	Scheda  <b>420</b>	
	Localizzazione	Frazione di Muris		Civico
	Denominazione	Vittorio Veneto, via		Livello


<b>RILIEVO</b>	Criticita'	2.04_Chiusino, caditoia, griglia, ecc. non a raso rispetto alla pavimentazione	
		Quantita'	
		Lunghezza	
		Larghezza	
		Altezza/Dislivello	
		Pend. L	Pend. T
Annotazioni (max 200 caratteri spazi inclusi)			

<b>PROGETTO</b>	Descrizione intervento (max 400 caratteri spazi inclusi)	Modifica al pozzetto o ad altro manufatto di supporto al fine di riposizionare chiusino, caditoia o griglia a raso rispetto alla quota della pavimentazione, incluso il rifacimento della superficie circostante per il raccordo a raso e senza discontinuità alle pavimentazioni adiacenti.	
		Eventuali indicazioni esecutive	

     	<b>MANUTENZIONE ORDINARIA</b>	Costo stimato <b>€ 225,00</b>
---	-------------------------------	----------------------------------

Nota 1:	Nota 2:	Priorità	<b>BASSA</b>
Criticità risolta in:	Include:		

<b>PIANO DI ELIMINAZIONE DELLE BARRIERE ARCHITETTONICHE</b> redatto da: arch. Francesco Casola e arch. Erica Gaiatto	Data rilevamento: <b>25/06/2023</b>
---	--

 Comune di RAGOGNA	Ambito	<b>URBANO</b>	Scheda  <b>421</b>	
	Localizzazione	Frazione di Muris		Civico
	Denominazione	Osoppo, via		Livello

<b>RILIEVO</b>	Criticita'	1.12_Percorso con pendenze dovute a passo carraio	
		Quantita'	
		Lunghezza	m 10,00
		Larghezza	m 1,25
		Altezza/Dislivello	
Pend. L	Pend. T	19,0 %	
Annotazioni (max 200 caratteri spazi inclusi)			

<b>PROGETTO</b>	Descrizione intervento (max 400 caratteri spazi inclusi)	Demolizione del tratto di percorso con pendenze dovute al passo carraio, realizzazione, in cls architettonico, di marciapiedi in continuit� con i tratti adiacenti e, lungo la carreggiata, di rampa carrabile in cls con larghezza max 30 cm, incluse demolizioni e ripristini. Larghezza percorso min 120 cm, p. trasversale max 1,5%.	
		Eventuali indicazioni esecutive	




Costo stimato
<b>€ 2.745,00</b>

Nota 1:	Nota 2:	Priorit�	<b>ALTA</b>
Criticita' risolta in:	Include:		







<b>PIANO DI ELIMINAZIONE DELLE BARRIERE ARCHITETTONICHE</b> redatto da: arch. Francesco Casola e arch. Erica Gaiatto	Data rilevamento: <b>25/06/2023</b>
---	--



 Comune di RAGOGNA	Ambito	<b>URBANO</b>	Scheda  <b>422</b>	
	Localizzazione	Frazione di Muris		Civico
	Denominazione	Osoppo, via		Livello


<b>RILIEVO</b>	Criticita'	6.05_Ostacolo costituito da palo di segnaletica verticale	
		Quantita'	
		Lunghezza	
		Larghezza	
		Altezza/Dislivello	
		Pend. L	Pend. T
Annotazioni (max 200 caratteri spazi inclusi)			

<b>PROGETTO</b>	Descrizione intervento (max 400 caratteri spazi inclusi)	Rimozione del palo di segnaletica verticale e suo riposizionamento in area esterna ai percorsi pedonali, nel rispetto delle prescrizioni del Codice della Strada e del suo Regolamento, inclusa eliminazione e rifacimento del plinto interrato.	
		Eventuali indicazioni esecutive	


     	<b>MANUTENZIONE ORDINARIA</b>	Costo stimato <b>€ 250,00</b>
---	-------------------------------	----------------------------------







Nota 1:	Nota 2:	Priorità	<b>BASSA</b>
Criticità risolta in:	Include:		

<b>PIANO DI ELIMINAZIONE DELLE BARRIERE ARCHITETTONICHE</b> redatto da: arch. Francesco Casola e arch. Erica Gaiatto	Data rilevamento: <b>25/06/2023</b>
---	--


 Comune di RAGOGNA	Ambito	<b>URBANO</b>	Scheda  <b>423</b>	
	Localizzazione	Frazione di Muris		Civico
	Denominazione	Osoppo, via		Livello

<b>RILIEVO</b>	Criticita'	8.02_Attraversamento pedonale in posizione non adeguata	
		Quantita'	
		Lunghezza	
		Larghezza	
		Altezza/Dislivello	
		Pend. L	Pend. T
Annotazioni (max 200 caratteri spazi inclusi)			

<b>PROGETTO</b>	Descrizione intervento (max 400 caratteri spazi inclusi) Considerando che la larghezza della strada non permette di rendere accessibile il marciapiedi a sinistra nella foto, si ritiene di mantenere l'attraversamento ma di non renderlo accessibile per evitarne l'impiego in autonomia da parte di persone con disabilità.	
		Eventuali indicazioni esecutive Costo per la posa di segnaletica con indicazione di "percorso non accessibile"



     	<b>MANUTENZIONE ORDINARIA</b>	Costo stimato <b>€ 250,00</b>
---	-------------------------------	----------------------------------

Nota 1:	Nota 2:	Priorità <b>ALTA</b>
Criticità risolta in:	Include:	

 Comune di RAGOGNA	Ambito	<b>URBANO</b>	Scheda  <b>424</b>	
	Localizzazione	Frazione di Muris		Civico
	Denominazione	Osoppo, via		Livello


<b>RILIEVO</b>	Criticita'	6.05_Ostacolo costituito da palo di segnaletica verticale	
		Quantita'	
		Lunghezza	
		Larghezza	
		Altezza/Dislivello	
		Pend. L	Pend. T
Annotazioni (max 200 caratteri spazi inclusi)			

<b>PROGETTO</b>	Descrizione intervento (max 400 caratteri spazi inclusi)	Rimozione del palo di segnaletica verticale e suo riposizionamento in area esterna ai percorsi pedonali, nel rispetto delle prescrizioni del Codice della Strada e del suo Regolamento, inclusa eliminazione e rifacimento del plinto interrato.	
		Eventuali indicazioni esecutive	

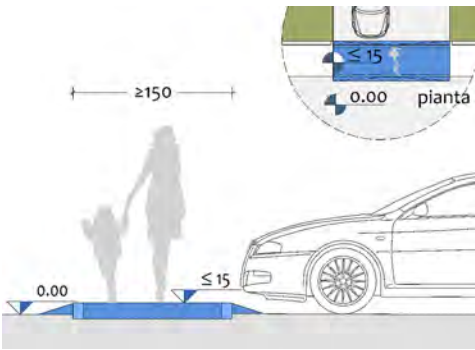
						<b>MANUTENZIONE ORDINARIA</b>	Costo stimato <b>€ 250,00</b>
---	---	---	---	---	---	-------------------------------	----------------------------------

Nota 1:	Nota 2:	Priorità	<b>BASSA</b>
Criticità risolta in:	Include:		

<b>PIANO DI ELIMINAZIONE DELLE BARRIERE ARCHITETTONICHE</b> redatto da: arch. Francesco Casola e arch. Erica Gaiatto	Data rilevamento: <b>25/06/2023</b>
---	--

 <b>Comune di RAGOGNA</b>	Ambito	<b>URBANO</b>	Scheda  <b>425</b>	
	Localizzazione	Frazione di Muris		Civico
	Denominazione	Osoppo, via		Livello

<b>RILIEVO</b>	Criticità' <b>3.02_Gradino (dislivello superiore a 2,5 cm)</b>		
		Quantità'	
		Lunghezza	m 1,20
		Larghezza	
		Altezza/Dislivello	cm 13
		Pend. L	Pend. T
Annotazioni (max 200 caratteri spazi inclusi)			

<b>PROGETTO</b>	Descrizione intervento (max 400 caratteri spazi inclusi) <b>Raccordo dei tratti di percorso o marciapiedi interrotti da passo carraio mediante prolungamento del marciapiedi, in calcestruzzo, eliminazione dell'eventuale margine arrotondato, eventuale realizzazione di rampe carrabili di raccordo alla sede stradale laterali al percorso, incluse demolizioni e ripristini. Larghezza min 150 cm, p. trasversale max 1,5%.</b>		
		Eventuali indicazioni esecutive	



Costo stimato	<b>€ 0,00</b>
---------------	---------------

Nota 1:	Nota 2:	Priorità <b>ALTA</b>
Criticità risolta in: <b>426</b>	Include:	

<b>PIANO DI ELIMINAZIONE DELLE BARRIERE ARCHITETTONICHE</b> redatto da: arch. Francesco Casola e arch. Erica Gaiatto	Data rilevamento: <b>25/06/2023</b>
---	--

 <b>Comune di RAGOGNA</b>	Ambito	<b>URBANO</b>	Scheda  <b>426</b>	
	Localizzazione	Frazione di Muris		Civico
	Denominazione	Osoppo, via		Livello

<b>RILIEVO</b>	Criticita'	1.12_Percorso con pendenze dovute a passo carraio	
		Quantita'	
		Lunghezza	m 6,50
		Larghezza	m 1,20
		Altezza/Dislivello	
Pend. L	Pend. T	21,4 %	
Annotazioni (max 200 caratteri spazi inclusi)			


<b>PROGETTO</b>	Descrizione intervento (max 400 caratteri spazi inclusi)	Raccordo dei tratti di percorso o marciapiedi interrotti da passo carraio mediante prolungamento del marciapiedi, in calcestruzzo, eliminazione dell'eventuale margine arrotondato, eventuale realizzazione di rampe carrabili di raccordo alla sede stradale laterali al percorso, incluse demolizioni e ripristini. Larghezza min 150 cm, p. trasversale max 1,5%.	
		Eventuali indicazioni esecutive	




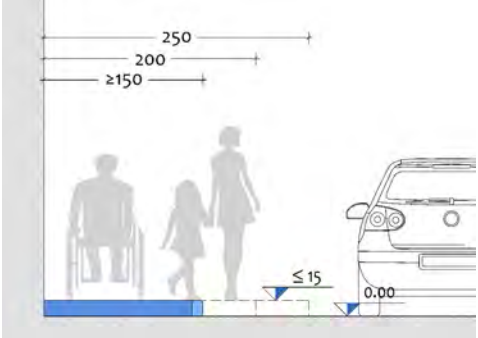
Costo stimato
<b>€ 2.256,00</b>







Nota 1:	Nota 2:	Priorità	<b>ALTA</b>
Criticità risolta in:	Include:	<b>425</b>	

<b>PIANO DI ELIMINAZIONE DELLE BARRIERE ARCHITETTONICHE</b>	Data rilevamento:
redatto da: arch. Francesco Casola e arch. Erica Gaiatto	<b>25/06/2023</b>

 Comune di RAGOGNA	Ambito	<b>URBANO</b>	Scheda  <b>427</b>	
	Localizzazione	Frazione di Muris		Civico
	Denominazione	Osoppo, via		Livello

<b>RILIEVO</b>	Criticita'	1.03_Percorso con larghezza inferiore a 90 cm	
		Quantita'	
		Lunghezza	m 30,00
		Larghezza	m 0,75
		Altezza/Dislivello	
		Pend. L	Pend. T
Annotazioni (max 200 caratteri spazi inclusi)			


<b>PROGETTO</b>	Descrizione intervento (max 400 caratteri spazi inclusi)	Demolizione del marciapiedi e sua ricostruzione, in cls, delimitato lungo la carreggiata da cordolo a contrasto cromatico, incluse demolizioni e ripristini. Larghezza min 150 cm, p. trasversale max 1,5%, dislivello da sede stradale max 15 cm. Eventuali rampe di raccordo per passo carraio o attraversamento devono essere conformi alle prescrizioni dell'Abaco.	
		Eventuali indicazioni esecutive	Le modalità per il restringimento della carreggiata devono essere valutate anche in relazione al Piano della Mobilità.

     	<b>STRUMENTI DI PIANIFICAZIONE</b>	Costo stimato <b>€ 6.750,00</b>
---	------------------------------------	------------------------------------

Nota 1:	Nota 2:	Priorità <b>ALTA</b>
Criticità risolta in:	Include:	







<b>PIANO DI ELIMINAZIONE DELLE BARRIERE ARCHITETTONICHE</b> redatto da: arch. Francesco Casola e arch. Erica Gaiatto	Data rilevamento: <b>25/06/2023</b>
---	--



 Comune di RAGOGNA	Ambito	<b>URBANO</b>	Scheda  <b>428</b>	
	Localizzazione	Frazione di Muris		Civico
	Denominazione	Osoppo, via		Livello


<b>RILIEVO</b>	Criticita'	6.20_Ostacolo generico	
		Quantita'	
		Lunghezza	
		Larghezza	
		Altezza/Dislivello	
		Pend. L	Pend. T
Annotazioni (max 200 caratteri spazi inclusi)			

<b>PROGETTO</b>	Descrizione intervento (max 400 caratteri spazi inclusi)	Rimozione dell'elemento che costituisce ostacolo o che sporge dalla pavimentazione, inclusi ripristini.	
		Eventuali indicazioni esecutive	

     	<b>MANUTENZIONE ORDINARIA</b>	Costo stimato <b>€ 75,00</b>
---	-------------------------------	---------------------------------

Nota 1:	Nota 2:	Priorità <b>MEDIA</b>
Criticità risolta in:	Include:	

<b>PIANO DI ELIMINAZIONE DELLE BARRIERE ARCHITETTONICHE</b> redatto da: arch. Francesco Casola e arch. Erica Gaiatto	Data rilevamento: <b>25/06/2023</b>
---	--

 Comune di RAGOGNA	Ambito	<b>URBANO</b>	Scheda  <b>429</b>	
	Localizzazione	Frazione di Muris		Civico
	Denominazione	Osoppo, via		Livello

<b>RILIEVO</b>	Criticita'	10.01_Fermata con banchina non presente o non adeguata	
		Quantita'	
		Lunghezza	
		Larghezza	
		Altezza/Dislivello	
		Pend. L	Pend. T
Annotazioni (max 200 caratteri spazi inclusi)			


<b>PROGETTO</b>	Descrizione intervento (max 400 caratteri spazi inclusi)	L'intervento per la soluzione della criticità risulta non praticabile nella attuale localizzazione: si propone di adeguare le banchine delle fermate considerate rilevanti per prossimità a servizi e/o parcheggi o per utilizzo frequente da parte di portatori di interesse o di individuare una posizione alternativa per la realizzazione della fermata accessibile.	
		Eventuali indicazioni esecutive Rif. "Linee guida per l'idoneità delle fermate del TPL automobilistico al servizio autonomo da parte dei disabili motori" FVG 2022.	



Costo stimato
<b>€ 15.000,00</b>

Nota 1:	Nota 2:	Priorità <b>ALTA</b>
Criticità risolta in:	Include:	

<b>PIANO DI ELIMINAZIONE DELLE BARRIERE ARCHITETTONICHE</b> redatto da: arch. Francesco Casola e arch. Erica Gaiatto	Data rilevamento: <b>25/06/2023</b>
---	--

 Comune di RAGOGNA	Ambito	<b>URBANO</b>	Scheda  <b>430</b>	
	Localizzazione	Frazione di Muris		Civico
	Denominazione	Osoppo, via		Livello

<b>RILIEVO</b>	Criticità' <b>3.02_Gradino (dislivello superiore a 2,5 cm)</b>		
		Quantità'	
		Lunghezza	m 0,70
		Larghezza	
		Altezza/Dislivello	cm 14
Pend. L	Pend. T		
Annotazioni (max 200 caratteri spazi inclusi)			


<b>PROGETTO</b>	Descrizione intervento (max 400 caratteri spazi inclusi) <b>Raccordo dei tratti di percorso o marciapiedi interrotti da passo carraio mediante prolungamento del marciapiedi, in calcestruzzo, eliminazione dell'eventuale margine arrotondato, eventuale realizzazione di rampe carrabili di raccordo alla sede stradale laterali al percorso, incluse demolizioni e ripristini. Larghezza min 150 cm, p. trasversale max 1,5%.</b>		
		Eventuali indicazioni esecutive	



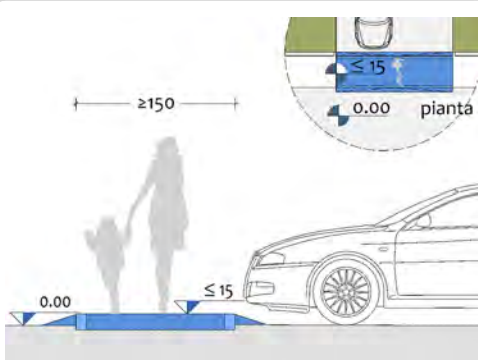
Costo stimato
<b>€ 0,00</b>







Nota 1:	Nota 2:	Priorità <b>ALTA</b>
Criticità risolta in: <b>431</b>	Include:	

<b>PIANO DI ELIMINAZIONE DELLE BARRIERE ARCHITETTONICHE</b> redatto da: arch. Francesco Casola e arch. Erica Gaiatto	Data rilevamento: <b>25/06/2023</b>
---	--

 Comune di RAGOGNA	Ambito	<b>URBANO</b>	Scheda  <b>431</b>	
	Localizzazione	Frazione di Muris		Civico
	Denominazione	Osoppo, via		Livello


<b>RILIEVO</b>	Criticita'	7.06_Percorso pedonale con delimitazione non percepibile o privo di protezione	
	Quantita'		
	Lunghezza	m 27,00	
	Larghezza		
	Altezza/Dislivello		
	Pend. L	Pend. T 26,4 %	
Annotazioni (max 200 caratteri spazi inclusi)			

<b>PROGETTO</b>	Descrizione intervento (max 400 caratteri spazi inclusi)	Raccordo dei tratti di percorso o marciapiedi interrotti da passo carraio mediante prolungamento del marciapiedi, in calcestruzzo, eliminazione dell'eventuale margine arrotondato, eventuale realizzazione di rampe carrabili di raccordo alla sede stradale laterali al percorso, incluse demolizioni e ripristini. Larghezza min 150 cm, p. trasversale max 1,5%.	
	Eventuali indicazioni esecutive		

     	Costo stimato <b>€ 12.690,00</b>
---	-------------------------------------

Nota 1:	Nota 2:	Priorità	<b>ALTA</b>
Criticità risolta in:	Include:	<b>430, 432</b>	

<b>PIANO DI ELIMINAZIONE DELLE BARRIERE ARCHITETTONICHE</b> redatto da: arch. Francesco Casola e arch. Erica Gaiatto	Data rilevamento: <b>25/06/2023</b>
---	--

 <b>Comune di RAGOGNA</b>	Ambito	<b>URBANO</b>	Scheda  <b>432</b>	
	Localizzazione	Frazione di Muris		Civico
	Denominazione	Osoppo, via		Livello

<b>RILIEVO</b>	Criticita'	3.02_Gradino (dislivello superiore a 2,5 cm)	
		Quantita'	
		Lunghezza	m 1,30
		Larghezza	
		Altezza/Dislivello	cm 10
Pend. L		Pend. T	
Annotazioni (max 200 caratteri spazi inclusi)			


<b>PROGETTO</b>	Descrizione intervento (max 400 caratteri spazi inclusi)	<p>Raccordo dei tratti di percorso o marciapiedi interrotti da passo carraio mediante prolungamento del marciapiedi, in calcestruzzo, eliminazione dell'eventuale margine arrotondato, eventuale realizzazione di rampe carrabili di raccordo alla sede stradale laterali al percorso, incluse demolizioni e ripristini. Larghezza min 150 cm, p. trasversale max 1,5%.</p>	
		Eventuali indicazioni esecutive	




Costo stimato	<b>€ 0,00</b>
---------------	---------------

Nota 1:	Nota 2:	Priorità <b>ALTA</b>
Criticità risolta in: <b>431</b>	Include:	

<b>PIANO DI ELIMINAZIONE DELLE BARRIERE ARCHITETTONICHE</b> redatto da: arch. Francesco Casola e arch. Erica Gaiatto	Data rilevamento: <b>25/06/2023</b>
---	--

 Comune di RAGOGNA	Ambito	<b>URBANO</b>	Scheda  <b>433</b>	
	Localizzazione	Frazione di Muris		Civico
	Denominazione	Osoppo, via		Livello

<b>RILIEVO</b>	Criticita'	10.01_Fermata con banchina non presente o non adeguata	
		Quantita'	
		Lunghezza	
		Larghezza	
		Altezza/Dislivello	cm 16
		Pend. L	Pend. T
Annotazioni (max 200 caratteri spazi inclusi)			

<b>PROGETTO</b>	Descrizione intervento (max 400 caratteri spazi inclusi)	Demolizione e ricostruzione della banchina per ottenere un'area piana e continua, in cls, priva di ostacoli, idonea all'impiego della pedana in dotazione al mezzo per la salita e la discesa delle persone con disabilità motorie, e posa di segnaletica tattilo-plantare per la delimitazione dell'area previa consultazione con i portatori di interesse. Dimensioni area min 240x200 cm, h 15 cm.	
		Eventuali indicazioni esecutive Rif. "Linee guida per l'idoneità delle fermate del TPL automobilistico al servizio autonomo da parte dei disabili motori" FVG 2022.	




Costo stimato
<b>€ 3.315,00</b>

Nota 1:	Nota 2:	Priorità	<b>ALTA</b>
Criticità risolta in:	Include:		





<b>PIANO DI ELIMINAZIONE DELLE BARRIERE ARCHITETTONICHE</b> redatto da: arch. Francesco Casola e arch. Erica Gaiatto	Data rilevamento: <b>25/06/2023</b>
---	--



 Comune di RAGOGNA	Ambito	<b>URBANO</b>	Scheda  <b>434</b>	
	Localizzazione	Frazione di Muris		Civico
	Denominazione	Osoppo, via		Livello


<b>RILIEVO</b>	Criticità' <b>3.05_Gradini dovuti a passo carraio</b>		
		Quantità'	
		Lunghezza	m 4,20
		Larghezza	
		Altezza/Dislivello	cm 6
Pend. L		Pend. T	
Annotazioni (max 200 caratteri spazi inclusi)			

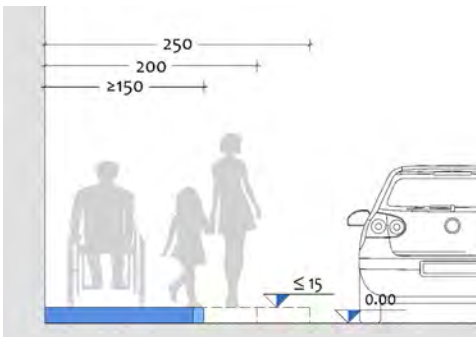
<b>PROGETTO</b>	Descrizione intervento (max 400 caratteri spazi inclusi) <b>Raccordo dei tratti di percorso o marciapiedi interrotti da passo carraio mediante prolungamento del marciapiedi, in cls, eliminazione dell'eventuale margine arrotondato, realizzazione di rampe carrabili di raccordo alla sede stradale laterali al percorso, incluse demolizioni e ripristini. Larghezza min 150 cm, p. trasversale max 1,5%.</b>		
		Eventuali indicazioni esecutive	


						Costo stimato <b>€ 1.404,00</b>
---	---	---	---	---	---	------------------------------------

Nota 1:	Nota 2:	Priorità <b>ALTA</b>
Criticità risolta in:	Include:	

 <b>Comune di RAGOGNA</b>	Ambito	<b>URBANO</b>	Scheda  <b>435</b>	
	Localizzazione	Frazione di Muris		Civico
	Denominazione	Osoppo, via		Livello


<b>RILIEVO</b>	Criticita'	1.03_Percorso con larghezza inferiore a 90 cm		
		Quantita'		
		Lunghezza	m 25,00	
		Larghezza	m 0,50	
		Altezza/Dislivello		
Pend. L		4,5 %	Pend. T	
Annotazioni (max 200 caratteri spazi inclusi)				

<b>PROGETTO</b>	Descrizione intervento (max 400 caratteri spazi inclusi)	<p>Demolizione del marciapiedi e sua ricostruzione, in cls architettonico, delimitato lungo la carreggiata da cordolo a contrasto cromatico, incluse demolizioni e ripristini. Larghezza min 150 cm, p. trasversale max 1,5%, dislivello da sede stradale max 15 cm. Eventuali rampe di raccordo per passo carraio o attraversamento devono essere conformi alle prescrizioni dell'Abaco.</p>	
		Eventuali indicazioni esecutive	<p>Le modalità per il restringimento della carreggiata devono essere valutate anche in relazione al Piano della Mobilità.</p>

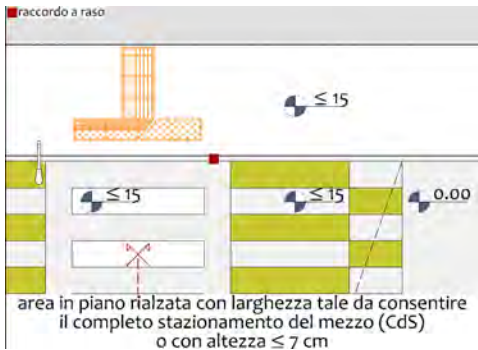
     	<b>STRUMENTI DI PIANIFICAZIONE</b>	Costo stimato <b>€ 5.625,00</b>
---	------------------------------------	------------------------------------







Nota 1:	Nota 2:	Priorità <b>ALTA</b>
Criticità risolta in:	Include:	

<b>PIANO DI ELIMINAZIONE DELLE BARRIERE ARCHITETTONICHE</b>	Data rilevamento:
redatto da: arch. Francesco Casola e arch. Erica Gaiatto	<b>25/06/2023</b>

 Comune di RAGOGNA	Ambito	<b>URBANO</b>	Scheda  <b>436</b>	
	Localizzazione	Frazione di Muris		Civico
	Denominazione	Osoppo, via		Livello

<b>RILIEVO</b>	Criticita'	7.02_Segnaletica tattilo-plantare per attraversamento non presente	
		Quantita'	
		Lunghezza	m 4,00
		Larghezza	
		Altezza/Dislivello	
		Pend. L	Pend. T
Annotazioni (max 200 caratteri spazi inclusi)			

<b>PROGETTO</b>	Descrizione intervento (max 400 caratteri spazi inclusi)	Posa di moduli tattilo-plantari codice "direzione rettilinea" e "pericolo valicabile" (o "arresto pericolo" se concordato con le Associazioni Locali di riferimento) in cls ed a contrasto cromatico rispetto alla pavimentazione, posati a raso e senza discontinuità rispetto alle pavimentazioni adiacenti, incluse demolizioni e ripristini. Larghezza moduli 60/40 cm.	
		Eventuali indicazioni esecutive Su entrambi i lati dell'attraversamento.	

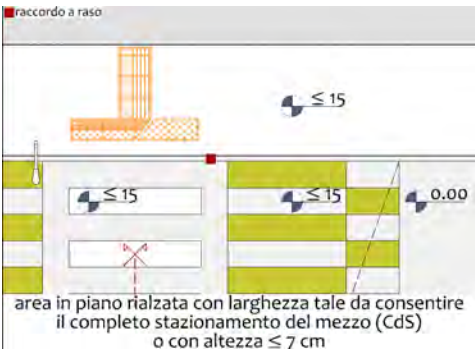
						Costo stimato <b>€ 720,00</b>
---	---	---	---	---	---	----------------------------------





Nota 1:	Nota 2:	Priorità	<b>ALTA</b>
Criticità risolta in:	Include:		

<b>PIANO DI ELIMINAZIONE DELLE BARRIERE ARCHITETTONICHE</b> redatto da: arch. Francesco Casola e arch. Erica Gaiatto	Data rilevamento: <b>25/06/2023</b>
---	--

 Comune di RAGOGNA	Ambito	<b>URBANO</b>	Scheda  <b>437</b>	
	Localizzazione	Frazione di Muris		Civico
	Denominazione	Osoppo, via		Livello


<b>RILIEVO</b>	Criticita'	3.02_Gradino (dislivello superiore a 2,5 cm)	
		Quantita'	
		Lunghezza	m 2,50
		Larghezza	
		Altezza/Dislivello	cm 17
		Pend. L	Pend. T
Annotazioni (max 200 caratteri spazi inclusi)			

<b>PROGETTO</b>	Descrizione intervento (max 400 caratteri spazi inclusi)	Realizzazione di attraversamento pedonale rialzato ortogonale ai percorsi pedonali e raccordato a raso e senza discontinuità alle pavimentazioni adiacenti, con segnaletica tattilo-plantare conforme all'Abaco e segnaletica verticale ed orizzontale conformi al Codice della Strada ed al suo R., incluse demolizioni e ripristini. Rampe carrabili con pendenza <7%.	
		Eventuali indicazioni esecutive	Adeguare la posizione dell'attraversamento per evitare interferenze con i parcheggi su lato opposto.

     	Costo stimato  <b>€ 0,00</b>
---	------------------------------------







Nota 1:	Nota 2:	Priorità <b>ALTA</b>
Criticità risolta in:	Include:	

<b>PIANO DI ELIMINAZIONE DELLE BARRIERE ARCHITETTONICHE</b> redatto da: arch. Francesco Casola e arch. Erica Gaiatto	Data rilevamento: <b>25/06/2023</b>
---	--

 Comune di RAGOGNA	Ambito	<b>URBANO</b>	Scheda  <b>438</b>	
	Localizzazione	Frazione di Muris		Civico
	Denominazione	Osoppo, via		Livello

<b>RILIEVO</b>	Criticita'	8.04_Attraversamento pedonale con segnaletica non visibile o non presente	
		Quantita'	
		Lunghezza	m 8,00
		Larghezza	
		Altezza/Dislivello	
		Pend. L	Pend. T
Annotazioni (max 200 caratteri spazi inclusi)	Segnaletica orizzontale.		

<b>PROGETTO</b>	Descrizione intervento (max 400 caratteri spazi inclusi)	Realizzazione di segnaletica orizzontale (zebratura) nel rispetto delle prescrizioni del Codice della Strada e del suo Regolamento.	
		Eventuali indicazioni esecutive	

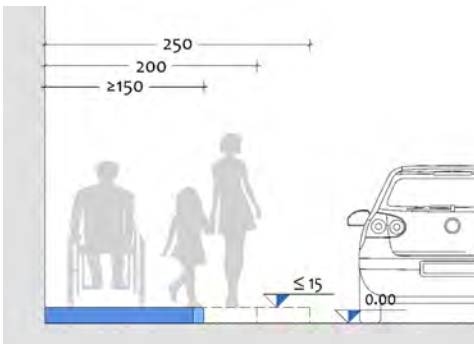
     	<b>MANUTENZIONE ORDINARIA</b>	Costo stimato <b>€ 200,00</b>
---	-------------------------------	----------------------------------

Nota 1:	Nota 2:	Priorità <b>ALTA</b>
Criticità risolta in:	Include:	

<b>PIANO DI ELIMINAZIONE DELLE BARRIERE ARCHITETTONICHE</b> redatto da: arch. Francesco Casola e arch. Erica Gaiatto	Data rilevamento: <b>25/06/2023</b>
---	--

 Comune di RAGOGNA	Ambito	<b>URBANO</b>	Scheda  <b>439</b>	
	Localizzazione	Frazione di Muris		Civico
	Denominazione	Osoppo, via		Livello

<b>RILIEVO</b>	Criticita'	1.01_Percorso o marciapiede non presente o con larghezza inferiore a 40 cm		
		Quantita'		
		Lunghezza	m 150,00	
		Larghezza		
		Altezza/Dislivello		
Pend. L		3,0 %	Pend. T	
Annotazioni (max 200 caratteri spazi inclusi) <b>Si segnala l'alta velocità dei veicoli in transito.</b>				


<b>PROGETTO</b>	Descrizione intervento (max 400 caratteri spazi inclusi) <b>Realizzazione di marciapiedi, in cls architettonico, delimitato lungo la carreggiata da cordolo a contrasto cromatico, incluse demolizioni e ripristini. Larghezza min 150 cm, p. trasversale max 1,5%, dislivello da sede stradale max 15 cm. Eventuali rampe di raccordo per passo carraio o attraversamento devono essere conformi alle prescrizioni dell'Abaco.</b>	
		Eventuali indicazioni esecutive <b>Considerata la larghezza della sede stradale è ammessa, ove necessario, la riduzione della larghezza fino a 120 cm. Le modalità per il restringimento della carreggiata devono essere valutate anche in relazione al Piano della Mobilità.</b>

     	<b>STRUMENTI DI PIANIFICAZIONE</b>	Costo stimato <b>€ 29.250,00</b>
---	------------------------------------	-------------------------------------

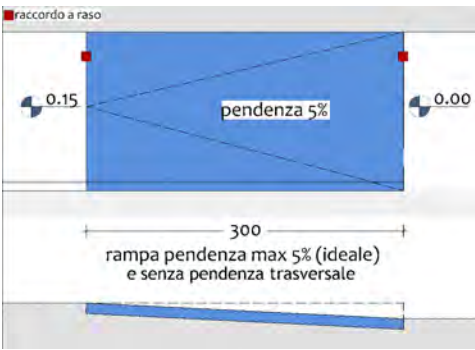
Nota 1:	Nota 2:	Priorità <b>ALTA</b>
Criticità risolta in:	Include:	

<b>PIANO DI ELIMINAZIONE DELLE BARRIERE ARCHITETTONICHE</b> redatto da: arch. Francesco Casola e arch. Erica Gaiatto	Data rilevamento: <b>25/06/2023</b>
---	--



 Comune di RAGOGNA	Ambito	<b>URBANO</b>	Scheda  <b>440</b>	
	Localizzazione	Frazione di Muris		Civico
	Denominazione	Osoppo, via		Livello

<b>RILIEVO</b>	Criticità' <b>3.02_Gradino (dislivello superiore a 2,5 cm)</b>		
		Quantità'	
		Lunghezza	m 1,05
		Larghezza	
		Altezza/Dislivello	cm 13
		Pend. L	Pend. T
Annotazioni (max 200 caratteri spazi inclusi)			


<b>PROGETTO</b>	Descrizione intervento (max 400 caratteri spazi inclusi) <b>Demolizione di parte del marciapiedi e realizzazione di rampa, in cls architettonico, con eventuale cordolo laterale con altezza 10 cm, da raccordare a raso e senza discontinuità alle pavimentazioni adiacenti, incluse demolizioni e ripristini. Rampa con p. longitudinale max 5% (8% in caso di impossibilità), priva di p. trasversale.</b>	
		Eventuali indicazioni esecutive



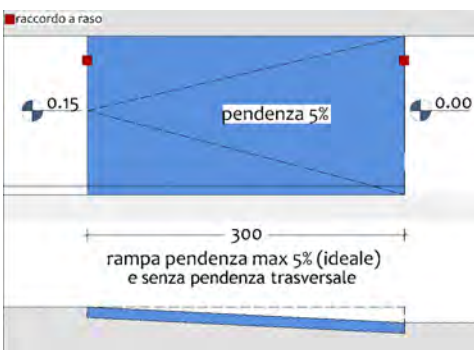
Costo stimato <b>€ 936,00</b>
----------------------------------

Nota 1:	Nota 2:	Priorità <b>ALTA</b>
Criticità risolta in:	Include: <b>441</b>	

<b>PIANO DI ELIMINAZIONE DELLE BARRIERE ARCHITETTONICHE</b> redatto da: arch. Francesco Casola e arch. Erica Gaiatto	Data rilevamento: <b>25/06/2023</b>
---	--

 <b>Comune di RAGOGNA</b>	Ambito	<b>URBANO</b>	Scheda  <b>441</b>	
	Localizzazione	Frazione di Muris		Civico
	Denominazione	Osoppo, via		Livello

<b>RILIEVO</b>	Criticita'	4.02_Breve rampa di raccordo con pendenza superiore a 15%	
		Quantita'	
		Lunghezza	m 1,00
		Larghezza	m 1,05
		Altezza/Dislivello	cm 12
Pend. L	15,5 %	Pend. T	
Annotazioni (max 200 caratteri spazi inclusi)			

<b>PROGETTO</b>	Descrizione intervento (max 400 caratteri spazi inclusi)	Rifacimento della rampa di raccordo, in cls architettonico, con riduzione della p. longitudinale in base alle caratteristiche del contesto, da collegare a raso e senza discontinuità alle pavimentazioni adiacenti, con cordolo laterale, incluse demolizioni e ripristini. P. longitudinale max 5% (8% in caso di impossibilità), priva di p. trasversale, h. cordolo 10 cm.	
		Eventuali indicazioni esecutive	

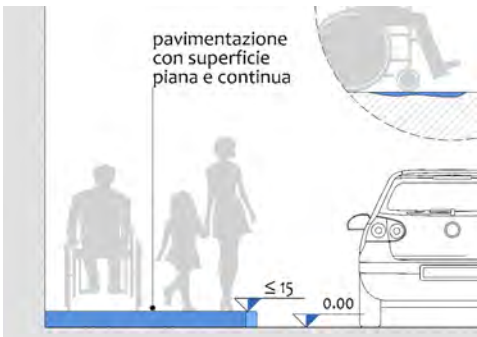


Costo stimato	<b>€ 0,00</b>
---------------	---------------

Nota 1:	Nota 2:	Priorità <b>ALTA</b>
Criticità risolta in: <b>440</b>	Include:	

 Comune di RAGOGNA	Ambito	<b>URBANO</b>	Scheda  <b>442</b>	
	Localizzazione	Frazione di Muris		Civico
	Denominazione	Osoppo, via		Livello


<b>RILIEVO</b>	Criticità' <b>2.01_Pavimentazione non complanare per: sconnessioni / deformazioni / rotture</b>		
		Quantità'	
		Lunghezza	m 17,00
		Larghezza	m 1,05
		Altezza/Dislivello	
		Pend. L	Pend. T
Annotazioni (max 200 caratteri spazi inclusi)			


<b>PROGETTO</b>	Descrizione intervento (max 400 caratteri spazi inclusi) <b>Demolizione del marciapiedi e sua ricostruzione, in cls architettonico, delimitato lungo la carreggiata da cordolo a contrasto cromatico, incluse demolizioni e ripristini. Larghezza min 150 cm, p. trasversale max 1,5%, dislivello da sede stradale max 15 cm. Eventuali rampe di raccordo devono essere conformi alle prescrizioni dell'Abaco.</b>		
		Eventuali indicazioni esecutive <b>Le modalità per il restringimento della carreggiata devono essere valutate anche in relazione al Piano della Mobilità.</b>	

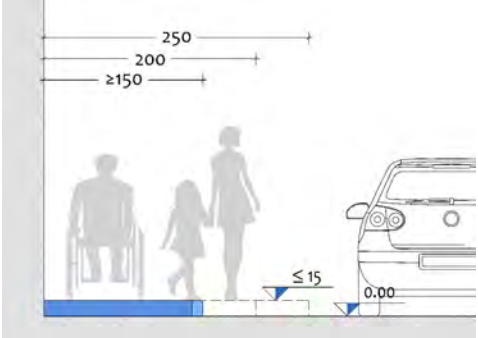
     	<b>STRUMENTI DI PIANIFICAZIONE</b>	Costo stimato <b>€ 4.335,00</b>
---	------------------------------------	------------------------------------

Nota 1:	Nota 2:	Priorità <b>MEDIA</b>
Criticità risolta in:	Include:	

<b>PIANO DI ELIMINAZIONE DELLE BARRIERE ARCHITETTONICHE</b> redatto da: arch. Francesco Casola e arch. Erica Gaiatto	Data rilevamento: <b>25/06/2023</b>
---	--

 Comune di RAGOGNA	Ambito	<b>URBANO</b>	Scheda  <b>443</b>	
	Localizzazione	Frazione di Muris		Civico
	Denominazione	Osoppo, via		Livello

<b>RILIEVO</b>	Criticita'	1.03_Percorso con larghezza inferiore a 90 cm	
		Quantita'	
		Lunghezza	
		Larghezza	
		Altezza/Dislivello	
		Pend. L	Pend. T
Annotazioni (max 200 caratteri spazi inclusi)			


<b>PROGETTO</b>	Descrizione intervento (max 400 caratteri spazi inclusi)	Allargamento del marciapiedi o del percorso a raso, da raccordare a raso e senza discontinuità alle pavimentazioni adiacenti, delimitato lungo la carreggiata da cordolo a contrasto cromatico, incluse demolizioni e ripristini. Larghezza min 150 cm, p. trasversale max 1,5%, dislivello da sede stradale max 15 cm.	
		Eventuali indicazioni esecutive	In corrispondenza del restringimento puntuale è ammessa la riduzione della larghezza fino a 90 cm.



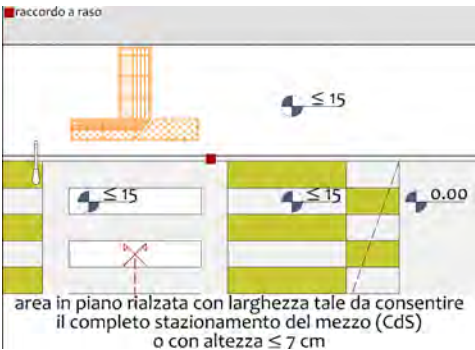
Costo stimato	<b>€ 450,00</b>
---------------	-----------------

Nota 1:	Nota 2:	Priorità	<b>ALTA</b>
Criticità risolta in:	Include:		

<b>PIANO DI ELIMINAZIONE DELLE BARRIERE ARCHITETTONICHE</b> redatto da: arch. Francesco Casola e arch. Erica Gaiatto	Data rilevamento: <b>25/06/2023</b>
---	--

 Comune di RAGOGNA	Ambito	<b>URBANO</b>	Scheda  <b>444</b>	
	Localizzazione	Frazione di Muris		Civico
	Denominazione	Osoppo, via		Livello

<b>RILIEVO</b>	Criticita'	8.01_Attraversamento pedonale non presente	
		Quantita'	
		Lunghezza	m 5,00
		Larghezza	
	Altezza/Dislivello	cm 13	
	Pend. L		Pend. T
Annotazioni (max 200 caratteri spazi inclusi) Larghezza strada esclusi marciapiedi.			


<b>PROGETTO</b>	Descrizione intervento (max 400 caratteri spazi inclusi) Realizzazione di attraversamento pedonale rialzato ortogonale ai percorsi pedonali e raccordato a raso e senza discontinuità alle pavimentazioni adiacenti, con segnaletica tattilo-plantare conforme all'Abaco e segnaletica verticale ed orizzontale conformi al Codice della Strada ed al suo R., incluse demolizioni e ripristini. Rampe carrabili con pendenza <7%.		
	 <p>area in piano rialzata con larghezza tale da consentire il completo stazionamento del mezzo (CdS) o con altezza ≤ 7 cm</p>	Eventuali indicazioni esecutive La soluzione implica lo spostamento dell'attraversamento verso l'interno della via.	



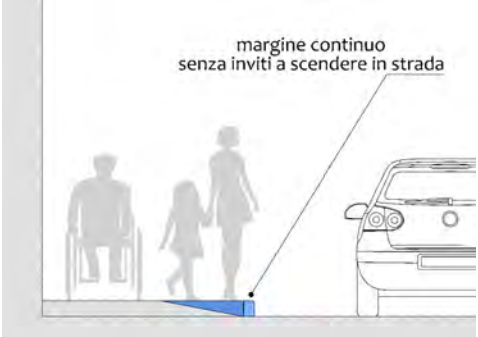
Costo stimato
<b>€ 5.651,00</b>

Nota 1:	Nota 2:	Priorità <b>ALTA</b>
Criticità risolta in:	Include:	

<b>PIANO DI ELIMINAZIONE DELLE BARRIERE ARCHITETTONICHE</b> redatto da: arch. Francesco Casola e arch. Erica Gaiatto	Data rilevamento: <b>25/06/2023</b>
---	--

 <b>Comune di RAGOGNA</b>	Ambito	<b>URBANO</b>	Scheda  <b>445</b>	
	Localizzazione	<b>Frazione di Muris</b>		Civico <b>42</b>
	Denominazione	<b>Osoppo, via</b>		Livello

<b>RILIEVO</b>	Criticita'	<b>4.03_Breve rampa di raccordo non coerente con i percorsi</b>	
		Quantita'	
		Lunghezza	<b>m 1,50</b>
		Larghezza	<b>m 1,00</b>
		Altezza/Dislivello	
Pend. L	<b>29,4 %</b>	Pend. T	<b>6,0 %</b>
Annotazioni (max 200 caratteri spazi inclusi)			

<b>PROGETTO</b>	Descrizione intervento (max 400 caratteri spazi inclusi)	<p><b>Demolizione della rampa e ricostruzione dell'area alla medesima quota del marciapiedi, in materiale analogo all'esistente, per il ripristino della continuit� del percorso, da collegare a raso e senza discontinuit� alle pavimentazioni adiacenti, con cordolo di delimitazione, incluse demolizioni e ripristini. P. trasversale max 1,5%.</b></p>	
		Eventuali indicazioni esecutive	



Costo stimato
<b>€ 312,00</b>

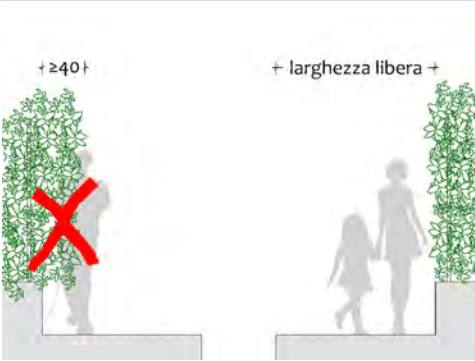
Nota 1:	Nota 2:	Priorit�	<b>ALTA</b>
Criticita' risolta in:	Include:		



<b>PIANO DI ELIMINAZIONE DELLE BARRIERE ARCHITETTONICHE</b>	Data rilevamento:
redatto da: arch. Francesco Casola e arch. Erica Gaiatto	<b>25/06/2023</b>



 Comune di RAGOGNA	Ambito	<b>URBANO</b>	Scheda  <b>446</b>	
	Localizzazione	Frazione di Muris		Civico 42
	Denominazione	Osoppo, via		Livello


<b>RILIEVO</b>	Criticità' <b>6.04_Ostacolo costituito da vegetazione</b>	
		Quantità'
		Lunghezza
		Larghezza
		Altezza/Dislivello
		Pend. L
Annotazioni (max 200 caratteri spazi inclusi)		

<b>PROGETTO</b>	Descrizione intervento (max 400 caratteri spazi inclusi) <b>Potatura delle fronde che valicano il bordo delle aiuole o l'area di pertinenza degli edifici, pubblici o privati, invadendo il percorso pedonale e riducendone la larghezza. Si suggerisce l'attivazione di una procedura di monitoraggio periodico con comunicazione al proprietario per sollecitare l'esecuzione dell'intervento.</b>	
		Eventuali indicazioni esecutive

     	<b>MANUTENZIONE ORDINARIA</b>	Costo stimato <b>€ 75,00</b>
---	-------------------------------	---------------------------------


Nota 1: <b>Proprietà privata ad uso pubblico</b>	Nota 2:	Priorità <b>MEDIA</b>
Criticità risolta in:	Include:	

<b>PIANO DI ELIMINAZIONE DELLE BARRIERE ARCHITETTONICHE</b> redatto da: arch. Francesco Casola e arch. Erica Gaiatto	Data rilevamento: <b>25/06/2023</b>
---	--

 Comune di RAGOGNA	Ambito	<b>URBANO</b>	Scheda  <b>447</b>	
	Localizzazione	Frazione di Muris		Civico
	Denominazione	Osoppo, via		Livello


<b>RILIEVO</b>	Criticita'	8.02_Attraversamento pedonale in posizione non adeguata	
		Quantita'	
		Lunghezza	
		Larghezza	
		Altezza/Dislivello	
		Pend. L	Pend. T
Annotazioni (max 200 caratteri spazi inclusi)			


<b>PROGETTO</b>	Descrizione intervento (max 400 caratteri spazi inclusi) Considerando che la larghezza della strada non permette di rendere accessibile il marciapiedi a sinistra nella foto, si ritiene di mantenere l'attraversamento ma di non renderlo accessibile per evitarne l'impiego in autonomia da parte di persone con disabilità.	
		Eventuali indicazioni esecutive Costo per la posa di segnaletica con indicazione di "percorso non accessibile"

	Costo stimato <b>€ 250,00</b>
---	----------------------------------

Nota 1:	Nota 2:	Priorità <b>ALTA</b>
Criticità risolta in:	Include:	

<b>PIANO DI ELIMINAZIONE DELLE BARRIERE ARCHITETTONICHE</b> redatto da: arch. Francesco Casola e arch. Erica Gaiatto	Data rilevamento: <b>25/06/2023</b>
---	--

 Comune di RAGOGNA	Ambito	<b>URBANO</b>	Scheda  <b>448</b>	
	Localizzazione	Frazione di Muris		Civico
	Denominazione	Osoppo, via		Livello

<b>RILIEVO</b>	Criticita'	1.03_Percorso con larghezza inferiore a 90 cm	
		Quantita'	
		Lunghezza	
		Larghezza	m 0,75
		Altezza/Dislivello	
		Pend. L	Pend. T
Annotazioni (max 200 caratteri spazi inclusi)			


<b>PROGETTO</b>	Descrizione intervento (max 400 caratteri spazi inclusi)	Rimozione del palo e suo riposizionamento in area esterna ai percorsi pedonali, nel rispetto delle prescrizioni del Codice della Strada e del suo Regolamento, inclusa eliminazione e rifacimento del plinto interrato ed adeguamenti alla rete. Quando pertinente, si consiglia di verificare con l'ente proprietario e/o con il gestore l'eliminazione del palo previo interrimento della linea.	
		Eventuali indicazioni esecutive	



Costo stimato
<b>€ 3.300,00</b>

Nota 1:	Nota 2:	Priorità	<b>ALTA</b>
Criticità risolta in:	Include:		

<b>PIANO DI ELIMINAZIONE DELLE BARRIERE ARCHITETTONICHE</b> redatto da: arch. Francesco Casola e arch. Erica Gaiatto	Data rilevamento: <b>25/06/2023</b>
---	--

 Comune di RAGOGNA	Ambito	<b>URBANO</b>	Scheda  <b>449</b>	
	Localizzazione	Frazione di Muris		Civico
	Denominazione	Osoppo, via		Livello

<b>RILIEVO</b>	Criticita'	1.12_Percorso con pendenze dovute a passo carraio	
		Quantita'	
		Lunghezza	m 5,00
		Larghezza	m 1,00
		Altezza/Dislivello	
Pend. L	12,4 %	Pend. T	5,9 %
Annotazioni (max 200 caratteri spazi inclusi)			

<b>PROGETTO</b>	Descrizione intervento (max 400 caratteri spazi inclusi)	Demolizione del tratto di percorso con pendenze dovute al passo carraio, realizzazione, in cls architettonico, di marciapiedi in continuit� con i tratti adiacenti e, lungo la carreggiata, di rampa carrabile in cls con larghezza max 30 cm, incluse demolizioni e ripristini. Larghezza percorso min 120 cm, p. trasversale max 1,5%.	
		Eventuali indicazioni esecutive	



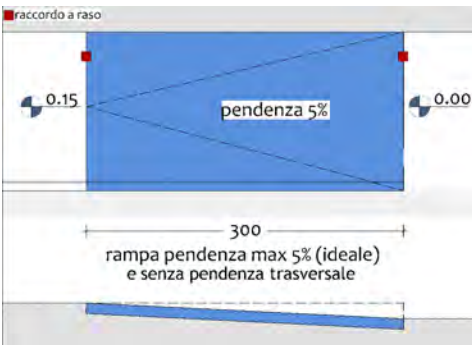
Costo stimato
<b>€ 2.196,00</b>

Nota 1:	Nota 2:	Priorit�	<b>ALTA</b>
Criticita' risolta in:	Include:		

<b>PIANO DI ELIMINAZIONE DELLE BARRIERE ARCHITETTONICHE</b> redatto da: arch. Francesco Casola e arch. Erica Gaiatto	Data rilevamento: <b>25/06/2023</b>
---	--

 <b>Comune di RAGOGNA</b>	Ambito	<b>URBANO</b>	Scheda  <b>450</b>	
	Localizzazione	Frazione di Muris		Civico
	Denominazione	Osoppo, via		Livello

<b>RILIEVO</b>	Criticità' <b>3.02_Gradino (dislivello superiore a 2,5 cm)</b>		
		Quantità'	
		Lunghezza	m 1,00
		Larghezza	
		Altezza/Dislivello	cm 12
		Pend. L	Pend. T
Annotazioni (max 200 caratteri spazi inclusi)			


<b>PROGETTO</b>	Descrizione intervento (max 400 caratteri spazi inclusi) <b>Demolizione di parte del marciapiedi e realizzazione di rampa, in cls architettonico, con eventuale cordolo laterale con altezza 10 cm, da raccordare a raso e senza discontinuità alle pavimentazioni adiacenti, incluse demolizioni e ripristini. Rampa con p. longitudinale max 5% (8% in caso di impossibilità), priva di p. trasversale.</b>		
		Eventuali indicazioni esecutive	



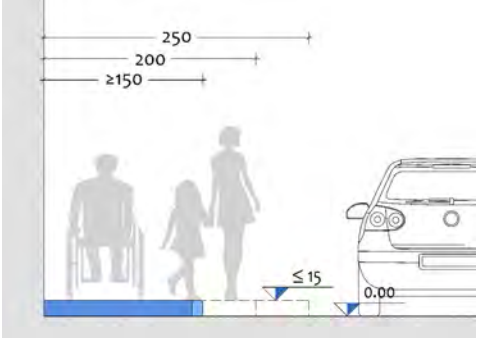
Costo stimato <b>€ 936,00</b>
----------------------------------







Nota 1:	Nota 2:	Priorità <b>ALTA</b>
Criticità risolta in:	Include:	

<b>PIANO DI ELIMINAZIONE DELLE BARRIERE ARCHITETTONICHE</b> redatto da: arch. Francesco Casola e arch. Erica Gaiatto	Data rilevamento: <b>25/06/2023</b>
---	--

 Comune di RAGOGNA	Ambito	<b>URBANO</b>	Scheda  <b>451</b>	
	Localizzazione	Frazione di Muris		Civico
	Denominazione	Osoppo, via		Livello

<b>RILIEVO</b>	Criticita'	1.01_Percorso o marciapiede non presente o con larghezza inferiore a 40 cm	
		Quantita'	
		Lunghezza	m 55,00
		Larghezza	
		Altezza/Dislivello	
Pend. L	Pend. T		
Annotazioni (max 200 caratteri spazi inclusi) <b>Si segnala l'alta velocità dei veicoli in transito.</b>			

<b>PROGETTO</b>	Descrizione intervento (max 400 caratteri spazi inclusi) <b>Realizzazione di marciapiedi, in cls architettonico, delimitato lungo la carreggiata da cordolo a contrasto cromatico, incluse demolizioni e ripristini. Larghezza min 150 cm, p. trasversale max 1,5%, dislivello da sede stradale max 15 cm. Eventuali rampe di raccordo per passo carraio o attraversamento devono essere conformi alle prescrizioni dell'Abaco.</b>	
		Eventuali indicazioni esecutive <b>Considerata la larghezza della sede stradale è ammessa, ove necessario, la riduzione della larghezza fino a 120 cm. Le modalità per il restringimento della carreggiata devono essere valutate anche in relazione al Piano della Mobilità.</b>

     	<b>STRUMENTI DI PIANIFICAZIONE</b>	Costo stimato <b>€ 10.725,00</b>
---	------------------------------------	-------------------------------------

Nota 1:	Nota 2:	Priorità <b>ALTA</b>
Criticità risolta in:	Include:	

<b>PIANO DI ELIMINAZIONE DELLE BARRIERE ARCHITETTONICHE</b> redatto da: arch. Francesco Casola e arch. Erica Gaiatto	Data rilevamento: <b>25/06/2023</b>
---	--



 Comune di RAGOGNA	Ambito	<b>URBANO</b>	Scheda  <b>452</b>	
	Localizzazione	Frazione di Muris		Civico
	Denominazione	Osoppo, via		Livello

<b>RILIEVO</b>	Criticita'	10.01_Fermata con banchina non presente o non adeguata	
		Quantita'	
		Lunghezza	
		Larghezza	
		Altezza/Dislivello	
		Pend. L	Pend. T
Annotazioni (max 200 caratteri spazi inclusi)			


<b>PROGETTO</b>	Descrizione intervento (max 400 caratteri spazi inclusi)	Demolizione e ricostruzione della banchina per ottenere un'area piana e continua, in cls, priva di ostacoli, idonea all'impiego della pedana in dotazione al mezzo per la salita e la discesa delle persone con disabilità motorie, e posa di segnaletica tattilo-plantare per la delimitazione dell'area previa consultazione con i portatori di interesse. Dimensioni area min 240x200 cm, h 15 cm.	
	 <p>area in piano libera da ostacoli pedana</p>	Eventuali indicazioni esecutive Rif. "Linee guida per l'idoneità delle fermate del TPL automobilistico al servizio autonomo da parte dei disabili motori" FVG 2022.	



Costo stimato
<b>€ 3.315,00</b>

Nota 1:	Nota 2:	Priorità	<b>ALTA</b>
Criticità risolta in:	Include:		

<b>PIANO DI ELIMINAZIONE DELLE BARRIERE ARCHITETTONICHE</b> redatto da: arch. Francesco Casola e arch. Erica Gaiatto	Data rilevamento: <b>25/06/2023</b>
---	--

 <b>Comune di RAGOGNA</b>	Ambito	<b>URBANO</b>	Scheda  <b>453</b>	
	Localizzazione	Frazione di Muris		Civico
	Denominazione	Osoppo, via		Livello

<b>RILIEVO</b>	Criticità' <b>7.06_Percorso pedonale con delimitazione non percepibile o privo di protezione</b>		
		Quantità'	
		Lunghezza	m 30,00
		Larghezza	
		Altezza/Dislivello	
		Pend. L	Pend. T
Annotazioni (max 200 caratteri spazi inclusi)			


<b>PROGETTO</b>	Descrizione intervento (max 400 caratteri spazi inclusi) <b>Realizzazione di percorso pedonale a raso, in asfalto, posa di cordoli a contrasto cromatico per la delimitazione dall'area carrabile, disposti per formare un'aiuola da impiegare anche per l'eventuale installazione di arredo, segnaletica verticale, cassonetti, pali. Larghezza min 150 cm, p. trasversale max 1,5%, altezza cordolo 10 cm dal calpestio.</b>		
		Eventuali indicazioni esecutive	



Costo stimato
<b>€ 11.130,00</b>





Nota 1:	Nota 2:	Priorità <b>ALTA</b>
Criticità risolta in:	Include:	

<b>PIANO DI ELIMINAZIONE DELLE BARRIERE ARCHITETTONICHE</b> redatto da: arch. Francesco Casola e arch. Erica Gaiatto	Data rilevamento: <b>25/06/2023</b>
---	--


 Comune di RAGOGNA	Ambito	<b>URBANO</b>	Scheda  <b>454</b>	
	Localizzazione	Frazione di Muris		Civico
	Denominazione	Osoppo, via		Livello

<b>RILIEVO</b>	Criticita'	8.01_Attraversamento pedonale non presente	
		Quantita'	
		Lunghezza	m 6,00
		Larghezza	
		Altezza/Dislivello	
Pend. L	Pend. T		
Annotazioni (max 200 caratteri spazi inclusi) <b>Larghezza strada esclusi marciapiedi.</b>			

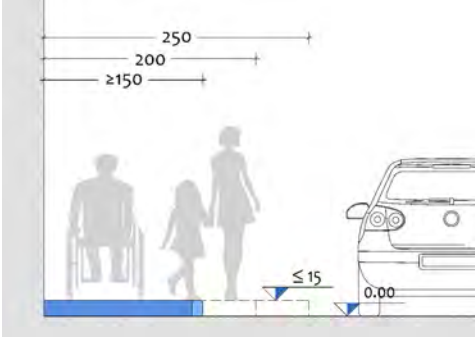
<b>PROGETTO</b>	Descrizione intervento (max 400 caratteri spazi inclusi) <b>Realizzazione di attraversamento pedonale a raso, ortogonale o parallelo ai percorsi pedonali, mediante area in piano per cambio di direzione in cls, segnaletica tattilo-plantare conforme all'Abaco e segnaletica verticale ed orizzontale conformi al Codice della Strada ed al suo Regolamento, incluse demolizioni e ripristini.</b>		
		Eventuali indicazioni esecutive	
area in piano min 150x150 cm per cambio direzione (in caso di attraversamento ampliare le dimensioni per posare correttamente la segn. tattilo-plantare)			







						Costo stimato <b>€ 2.776,00</b>
---	---	---	---	---	---	------------------------------------

Nota 1:	Nota 2:	Priorità <b>ALTA</b>
Criticità risolta in:	Include:	

 Comune di RAGOGNA	Ambito	<b>URBANO</b>	Scheda  <b>455</b>	
	Localizzazione	Frazione di Muris		Civico
	Denominazione	Osoppo, via		Livello


<b>RILIEVO</b>	Criticita'	1.01_Percorso o marciapiede non presente o con larghezza inferiore a 40 cm		
		Quantita'		
		Lunghezza	m 55,00	
		Larghezza		
		Altezza/Dislivello		
Pend. L	Pend. T			
Annotazioni (max 200 caratteri spazi inclusi) <b>Si segnala l'alta velocità dei veicoli in transito.</b>				

<b>PROGETTO</b>	Descrizione intervento (max 400 caratteri spazi inclusi)	Realizzazione di marciapiedi, in cls architettonico, delimitato lungo la carreggiata da cordolo a contrasto cromatico, incluse demolizioni e ripristini. Larghezza min 150 cm, p. trasversale max 1,5%, dislivello da sede stradale max 15 cm. Eventuali rampe di raccordo per passo carraio o attraversamento devono essere conformi alle prescrizioni dell'Abaco.	
		Eventuali indicazioni esecutive	Considerata la larghezza della sede stradale è ammessa, ove necessario, la riduzione della larghezza fino a 120 cm. Le modalità per il restringimento della carreggiata devono essere valutate anche in relazione al Piano della Mobilità.

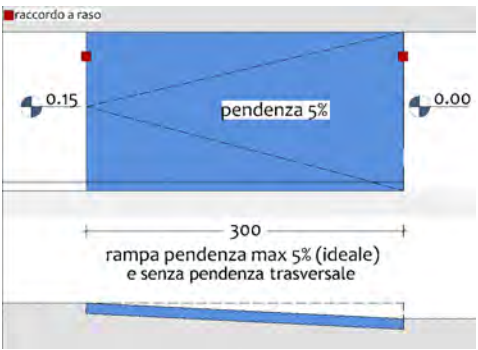
     	STRUMENTI DI PIANIFICAZIONE	Costo stimato <b>€ 9.075,00</b>
---	-----------------------------	------------------------------------

Nota 1:	Nota 2:	Priorità <b>ALTA</b>
Criticità risolta in:	Include:	

<b>PIANO DI ELIMINAZIONE DELLE BARRIERE ARCHITETTONICHE</b> redatto da: arch. Francesco Casola e arch. Erica Gaiatto	Data rilevamento: <b>25/06/2023</b>
---	--

 <b>Comune di RAGOGNA</b>	Ambito	<b>URBANO</b>	Scheda  <b>456</b>	
	Localizzazione	Frazione di Muris		Civico
	Denominazione	Osoppo, via		Livello


<b>RILIEVO</b>	Criticità' <b>3.02_Gradino (dislivello superiore a 2,5 cm)</b>		
		Quantità'	
		Lunghezza	m 1,35
		Larghezza	
		Altezza/Dislivello	cm 7
		Pend. L	Pend. T
Annotazioni (max 200 caratteri spazi inclusi)			

<b>PROGETTO</b>	Descrizione intervento (max 400 caratteri spazi inclusi) <b>Demolizione di parte del marciapiedi e realizzazione di rampa, in cls architettonico, con eventuale cordolo laterale con altezza 10 cm, da raccordare a raso e senza discontinuità alle pavimentazioni adiacenti, incluse demolizioni e ripristini. Rampa con p. longitudinale max 5% (8% in caso di impossibilità), priva di p. trasversale.</b>		
		Eventuali indicazioni esecutive	


					
---	---	---	---	---	---

Costo stimato
<b>€ 936,00</b>

Nota 1:	Nota 2:	Priorità <b>ALTA</b>
Criticità risolta in:	Include:	

 Comune di RAGOGNA	Ambito	<b>URBANO</b>	Scheda  <b>457</b>	
	Localizzazione	Frazione di Muris		Civico
	Denominazione	Osoppo, via		Livello

<b>RILIEVO</b>	Criticita'	4.02_Breve rampa di raccordo con pendenza superiore a 15%	
		Quantita'	
		Lunghezza	m 1,00
		Larghezza	m 1,35
		Altezza/Dislivello	
Pend. L.	16,8 %	Pend. T	
Annotazioni (max 200 caratteri spazi inclusi)			


<b>PROGETTO</b>	Descrizione intervento (max 400 caratteri spazi inclusi)	Rifacimento della rampa di raccordo, in cls architettonico, con riduzione della p. longitudinale in base alle caratteristiche del contesto, da collegare a raso e senza discontinuità alle pavimentazioni adiacenti, con cordolo laterale, incluse demolizioni e ripristini. P. longitudinale max 5% (8% in caso di impossibilità), priva di p. trasversale, h. cordolo 10 cm.	
		Eventuali indicazioni esecutive	



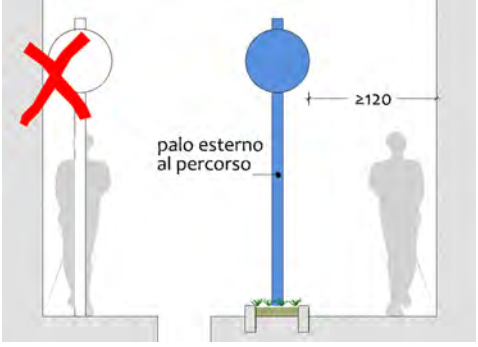
Costo stimato
<b>€ 936,00</b>







Nota 1:	Nota 2:	Priorità	<b>ALTA</b>
Criticità risolta in:	Include:		



 Comune di RAGOGNA	Ambito	<b>URBANO</b>	Scheda  <b>458</b>	
	Localizzazione	Frazione di Muris		Civico
	Denominazione	Osoppo, via		Livello


<b>RILIEVO</b>	Criticita'	6.05_Ostacolo costituito da palo di segnaletica verticale	
		Quantita'	
		Lunghezza	
		Larghezza	
		Altezza/Dislivello	
		Pend. L	Pend. T
Annotazioni (max 200 caratteri spazi inclusi) <b>Palo privo di segnaletica.</b>			

<b>PROGETTO</b>	Descrizione intervento (max 400 caratteri spazi inclusi) <b>Rimozione del palo di segnaletica verticale e suo riposizionamento in area esterna ai percorsi pedonali, nel rispetto delle prescrizioni del Codice della Strada e del suo Regolamento, inclusa eliminazione e rifacimento del plinto interrato.</b>	
		Eventuali indicazioni esecutive

						Costo stimato <b>€ 250,00</b>
---	---	---	---	---	---	----------------------------------

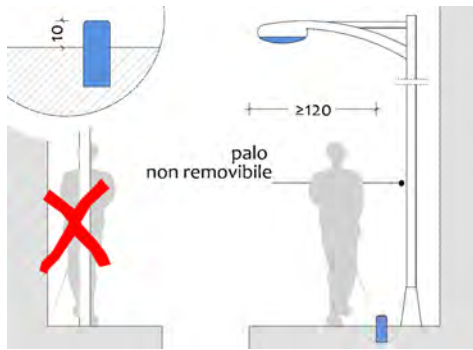
Nota 1:	Nota 2:	Priorità	<b>ALTA</b>
Criticità risolta in:	Include:		

<b>PIANO DI ELIMINAZIONE DELLE BARRIERE ARCHITETTONICHE</b> redatto da: arch. Francesco Casola e arch. Erica Gaiatto	Data rilevamento: <b>25/06/2023</b>
---	--

 Comune di RAGOGNA	Ambito	<b>URBANO</b>	Scheda  <b>459</b>	
	Localizzazione	Frazione di Muris		Civico
	Denominazione	Osoppo, via		Livello

<b>RILIEVO</b>	Criticita'	6.07_Ostacolo costituito da palo della pubblica illuminazione, palo di reti tecnologiche o impianto semaforico	
	Quantita'	3	
	Lunghezza		
	Larghezza		
	Altezza/Dislivello		
	Pend. L	Pend. T	
Annotazioni (max 200 caratteri spazi inclusi)			




<b>PROGETTO</b>	Descrizione intervento (max 400 caratteri spazi inclusi)	Presegnalazione dell'ostacolo che non può essere rimosso mediante posa di cordolo in pietra a contrasto cromatico rispetto alla pavimentazione, incluse demolizioni e ripristini. Altezza 10 cm dalla quota della pavimentazione, larghezza libera del percorso min 120 cm.	
		Eventuali indicazioni esecutive	Delimitare con il cordolo tutti gli ostacoli tra loro adiacenti-



Costo stimato
<b>€ 435,00</b>

Nota 1:	Nota 2:	Priorità	<b>MEDIA</b>
Criticità risolta in:	Include:		

<b>PIANO DI ELIMINAZIONE DELLE BARRIERE ARCHITETTONICHE</b> redatto da: arch. Francesco Casola e arch. Erica Gaiatto	Data rilevamento: <b>25/06/2023</b>
---	--

 Comune di RAGOGNA	Ambito	<b>URBANO</b>	Scheda  <b>460</b>	
	Localizzazione	Frazione di Muris		Civico 83
	Denominazione	Osoppo, via		Livello

<b>RILIEVO</b>	Criticita'	1.12_Percorso con pendenze dovute a passo carraio		
		Quantita'		
		Lunghezza	m 8,00	
		Larghezza	m 1,70	
		Altezza/Dislivello		
Pend. L	28,3 %	Pend. T		
Annotazioni (max 200 caratteri spazi inclusi)				


<b>PROGETTO</b>	Descrizione intervento (max 400 caratteri spazi inclusi)	Demolizione del tratto di percorso con pendenze dovute al passo carraio, realizzazione, in cls architettonico, di marciapiedi in continuit� con i tratti adiacenti e, lungo la carreggiata, di rampa carrabile in cls con larghezza max 30 cm, incluse demolizioni e ripristini. Larghezza percorso min 120 cm, p. trasversale max 1,5%.	
		Eventuali indicazioni esecutive	




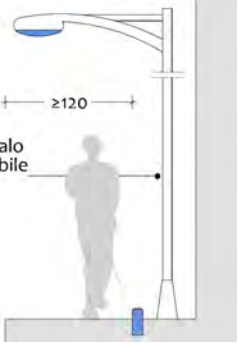




Costo stimato
<b>€ 3.422,00</b>




Nota 1:	Nota 2:	Priorit�	<b>ALTA</b>
Criticita' risolta in:	Include:		

<b>PIANO DI ELIMINAZIONE DELLE BARRIERE ARCHITETTONICHE</b> redatto da: arch. Francesco Casola e arch. Erica Gaiatto	Data rilevamento: <b>25/06/2023</b>
---	--

 Comune di RAGOGNA	Ambito	<b>URBANO</b>	Scheda  <b>461</b>	
	Localizzazione	Frazione di Muris		Civico
	Denominazione	Osoppo, via		Livello


<b>RILIEVO</b>	Criticita'	6.20_Ostacolo generico	
		Quantita'	
		Lunghezza	
		Larghezza	
		Altezza/Dislivello	
Pend. L	Pend. T		
Annotazioni (max 200 caratteri spazi inclusi)			

<b>PROGETTO</b>	Descrizione intervento (max 400 caratteri spazi inclusi) Presegnalazione dell'ostacolo che non può essere rimosso mediante posa di cordolo in pietra a contrasto cromatico rispetto alla pavimentazione, incluse demolizioni e ripristini. Altezza 10 cm dalla quota della pavimentazione, larghezza libera del percorso min 120 cm.		
	<table border="1"> <tr> <td>  </td> <td>  </td> <td>           Eventuali indicazioni esecutive            Verificare la possibilità di rimuovere il cavo o di ancorarlo in area esterna ai percorsi pedonali.         </td> </tr> </table>		
		Eventuali indicazioni esecutive Verificare la possibilità di rimuovere il cavo o di ancorarlo in area esterna ai percorsi pedonali.	

     	Costo stimato <b>€ 435,00</b>
---	----------------------------------

Nota 1:	Nota 2:	Priorità	<b>MEDIA</b>
Criticità risolta in:	Include:		

<b>PIANO DI ELIMINAZIONE DELLE BARRIERE ARCHITETTONICHE</b> redatto da: arch. Francesco Casola e arch. Erica Gaiatto	Data rilevamento: <b>25/06/2023</b>
---	--

 <b>Comune di RAGOGNA</b>	Ambito	<b>URBANO</b>	Scheda  <b>462</b>	
	Localizzazione	<b>Frazione di Muris</b>		Civico <b>81</b>
	Denominazione	<b>Osoppo, via</b>		Livello

<b>RILIEVO</b>	Criticita'	<b>1.12_Percorso con pendenze dovute a passo carraio</b>	
		Quantita'	<b>2</b>
		Lunghezza	<b>m 7,00</b>
		Larghezza	<b>m 1,70</b>
		Altezza/Dislivello	
Pend. L	<b>21,0 %</b>	Pend. T	
Annotazioni (max 200 caratteri spazi inclusi)			

<b>PROGETTO</b>	Descrizione intervento (max 400 caratteri spazi inclusi)	<b>Demolizione del tratto di percorso con pendenze dovute al passo carraio, realizzazione, in cls architettonico, di marciapiedi in continuit� con i tratti adiacenti e, lungo la carreggiata, di rampa carrabile in cls con larghezza max 30 cm, incluse demolizioni e ripristini. Larghezza percorso min 120 cm, p. trasversale max 1,5%.</b>	
		Eventuali indicazioni esecutive	

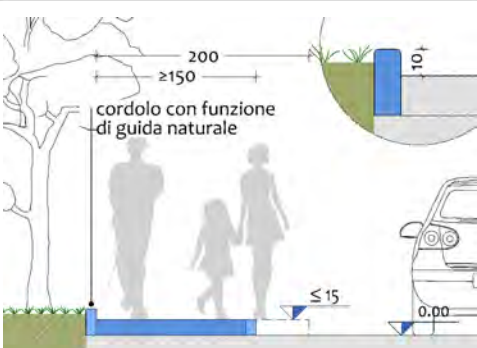


Costo stimato
<b>€ 3.422,00</b>

Nota 1:	Nota 2:	Priorit� <b>ALTA</b>
Criticita' risolta in:	Include:	

 Comune di RAGOGNA	Ambito	<b>URBANO</b>	Scheda  <b>463</b>	
	Localizzazione	Frazione di Muris		Civico
	Denominazione	Osoppo, via		Livello

<b>RILIEVO</b>	Criticita'	7.06_Percorso pedonale con delimitazione non percepibile o privo di protezione	
		Quantita'	
		Lunghezza	m 5,00
		Larghezza	
		Altezza/Dislivello	
		Pend. L	Pend. T
Annotazioni (max 200 caratteri spazi inclusi)			

<b>PROGETTO</b>	Descrizione intervento (max 400 caratteri spazi inclusi)	Realizzazione di muro in cls per la delimitazione e la protezione del percorso pedonale da area con altra destinazione (areaprivata a quota inferiore), incluse demolizioni e ripristini. Larghezza del percorso min 150 cm, altezza cordolo 10 cm da piano di calpestio.	
		Eventuali indicazioni esecutive	



Costo stimato
<b>€ 1.250,00</b>

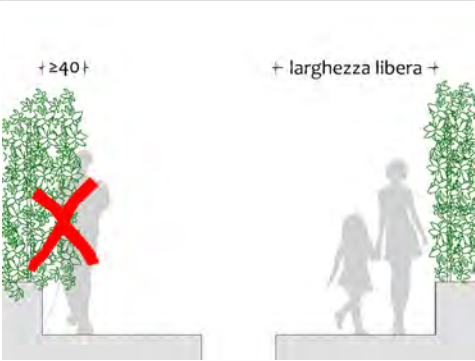
Nota 1: <b>Proprietà privata ad uso pubblico</b>	Nota 2:	Priorità <b>ALTA</b>
Criticità risolta in:	Include:	


<b>PIANO DI ELIMINAZIONE DELLE BARRIERE ARCHITETTONICHE</b> redatto da: arch. Francesco Casola e arch. Erica Gaiatto	Data rilevamento: <b>25/06/2023</b>
---	--



 Comune di RAGOGNA	Ambito	<b>URBANO</b>	Scheda  <b>464</b>	
	Localizzazione	Frazione di Muris		Civico 81
	Denominazione	Osoppo, via		Livello


<b>RILIEVO</b>	Criticita'	6.04_Ostacolo costituito da vegetazione	
		Quantita'	
		Lunghezza	
		Larghezza	
		Altezza/Dislivello	
		Pend. L	Pend. T
Annotazioni (max 200 caratteri spazi inclusi)			

<b>PROGETTO</b>	Descrizione intervento (max 400 caratteri spazi inclusi)	Potatura delle fronde che valicano il bordo delle aiuole o l'area di pertinenza degli edifici, pubblici o privati, invadendo il percorso pedonale e riducendone la larghezza. Si suggerisce l'attivazione di una procedura di monitoraggio periodico con comunicazione al proprietario per sollecitare l'esecuzione dell'intervento.	
		Eventuali indicazioni esecutive	

	<b>MANUTENZIONE ORDINARIA</b>	Costo stimato <b>€ 75,00</b>
---	-------------------------------	---------------------------------

Nota 1: <b>Proprietà privata ad uso pubblico</b>	Nota 2:	Priorità <b>BASSA</b>
Criticità risolta in:	Include:	

<b>PIANO DI ELIMINAZIONE DELLE BARRIERE ARCHITETTONICHE</b> redatto da: arch. Francesco Casola e arch. Erica Gaiatto	Data rilevamento: <b>25/06/2023</b>
---	--

 <b>Comune di RAGOGNA</b>	Ambito	<b>URBANO</b>	Scheda  <b>465</b>	
	Localizzazione	<b>Frazione di Muris</b>		Civico <b>81</b>
	Denominazione	<b>Osoppo, via</b>		Livello

<b>RILIEVO</b>	Criticita'	<b>1.12_Percorso con pendenze dovute a passo carraio</b>	
		Quantita'	<b>2</b>
		Lunghezza	<b>m 8,00</b>
		Larghezza	<b>m 1,50</b>
		Altezza/Dislivello	
Pend. L	<b>13,6 %</b>	Pend. T	<b>4,1 %</b>
Annotazioni (max 200 caratteri spazi inclusi)			

<b>PROGETTO</b>	Descrizione intervento (max 400 caratteri spazi inclusi)	<b>Demolizione del tratto di percorso con pendenze dovute al passo carraio, realizzazione, in cls architettonico, di marciapiedi in continuit� con i tratti adiacenti e, lungo la carreggiata, di rampa carrabile in cls con larghezza max 30 cm, incluse demolizioni e ripristini. Larghezza percorso min 120 cm, p. trasversale max 1,5%.</b>	
		Eventuali indicazioni esecutive	




Costo stimato
<b>€ 3.294,00</b>







Nota 1:	Nota 2:	Priorit�	<b>ALTA</b>
Criticita' risolta in:	Include:		

<b>PIANO DI ELIMINAZIONE DELLE BARRIERE ARCHITETTONICHE</b>	Data rilevamento:
redatto da: arch. Francesco Casola e arch. Erica Gaiatto	<b>25/06/2023</b>

 Comune di RAGOGNA	Ambito	<b>URBANO</b>	Scheda  <b>466</b>	
	Localizzazione	Frazione di Muris		Civico
	Denominazione	Osoppo, via		Livello

<b>RILIEVO</b>	Criticita'	6.20_Ostacolo generico	
		Quantita'	
		Lunghezza	
		Larghezza	
		Altezza/Dislivello	
		Pend. L	Pend. T
Annotazioni (max 200 caratteri spazi inclusi)			


<b>PROGETTO</b>	Descrizione intervento (max 400 caratteri spazi inclusi) <b>Attivazione di una procedura di comunicazione al proprietario dell'area privata per sollecitare la pulizia dell'area pubblica.</b>	
		Eventuali indicazioni esecutive

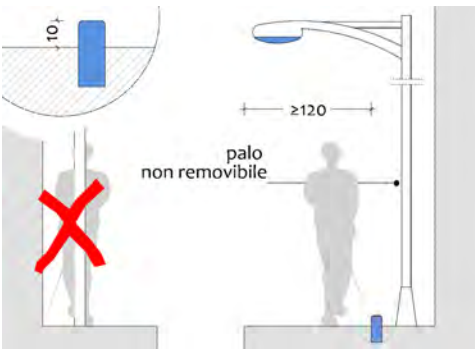
     	<b>MANUTENZIONE ORDINARIA</b>	Costo stimato <b>€ 75,00</b>
---	-------------------------------	---------------------------------


Nota 1:	Nota 2:	Priorità <b>BASSA</b>
Criticità risolta in:	Include:	

<b>PIANO DI ELIMINAZIONE DELLE BARRIERE ARCHITETTONICHE</b> redatto da: arch. Francesco Casola e arch. Erica Gaiatto	Data rilevamento: <b>25/06/2023</b>
---	--

 Comune di RAGOGNA	Ambito	<b>URBANO</b>	Scheda  <b>467</b>	
	Localizzazione	Frazione di Muris		Civico
	Denominazione	Osoppo, via		Livello


<b>RILIEVO</b>	Criticita'	6.20_Ostacolo generico	
		Quantita'	
		Lunghezza	
		Larghezza	
		Altezza/Dislivello	
		Pend. L	Pend. T
Annotazioni (max 200 caratteri spazi inclusi)			

<b>PROGETTO</b>	Descrizione intervento (max 400 caratteri spazi inclusi)	Presegnalazione dell'ostacolo che non può essere rimosso mediante posa di cordolo in pietra a contrasto cromatico rispetto alla pavimentazione, incluse demolizioni e ripristini. Altezza 10 cm dalla quota della pavimentazione, larghezza libera del percorso min 120 cm.	
		Eventuali indicazioni esecutive	Verificare la possibilità di rimuovere il cavo o di ancorarlo in area esterna ai percorsi pedonali.

	Costo stimato <b>€ 435,00</b>
---	----------------------------------

Nota 1:	Nota 2:	Priorità <b>ALTA</b>
Criticità risolta in:	Include:	

<b>PIANO DI ELIMINAZIONE DELLE BARRIERE ARCHITETTONICHE</b> redatto da: arch. Francesco Casola e arch. Erica Gaiatto	Data rilevamento: <b>25/06/2023</b>
---	--

 Comune di RAGOGNA	Ambito	<b>URBANO</b>	Scheda  <b>468</b>	
	Localizzazione	Frazione di Muris		Civico 75/A
	Denominazione	Osoppo, via		Livello

<b>RILIEVO</b>	Criticita'	1.12_Percorso con pendenze dovute a passo carraio	
		Quantita'	
		Lunghezza	m 17,00
		Larghezza	m 1,40
		Altezza/Dislivello	
Pend. L	9,2 %	Pend. T	6,7 %
Annotazioni (max 200 caratteri spazi inclusi)			


<b>PROGETTO</b>	Descrizione intervento (max 400 caratteri spazi inclusi)	Demolizione del tratto di percorso con pendenze dovute al passo carraio, realizzazione, in cls architettonico, di marciapiedi in continuit� con i tratti adiacenti e, lungo la carreggiata, di rampa carrabile in cls con larghezza max 30 cm, incluse demolizioni e ripristini. Larghezza percorso min 120 cm, p. trasversale max 1,5%.	
		Eventuali indicazioni esecutive	



Costo stimato
<b>€ 5.490,00</b>







Nota 1:	Nota 2:	Priorit�	<b>ALTA</b>
Criticita' risolta in:	Include:		

<b>PIANO DI ELIMINAZIONE DELLE BARRIERE ARCHITETTONICHE</b> redatto da: arch. Francesco Casola e arch. Erica Gaiatto	Data rilevamento: <b>25/06/2023</b>
---	--

 Comune di RAGOGNA	Ambito	<b>URBANO</b>	Scheda  <b>469</b>	
	Localizzazione	Frazione di Muris		Civico
	Denominazione	Osoppo, via		Livello

<b>RILIEVO</b>	Criticita'	6.20_Ostacolo generico	
		Quantita'	
		Lunghezza	
		Larghezza	
		Altezza/Dislivello	
		Pend. L	Pend. T
Annotazioni (max 200 caratteri spazi inclusi)			

<b>PROGETTO</b>	Descrizione intervento (max 400 caratteri spazi inclusi) <b>Attivazione di una procedura di comunicazione al proprietario dell'area privata per sollecitare la pulizia dell'area pubblica.</b>	
		Eventuali indicazioni esecutive


     	<b>MANUTENZIONE ORDINARIA</b>	Costo stimato <b>€ 75,00</b>
---	-------------------------------	---------------------------------

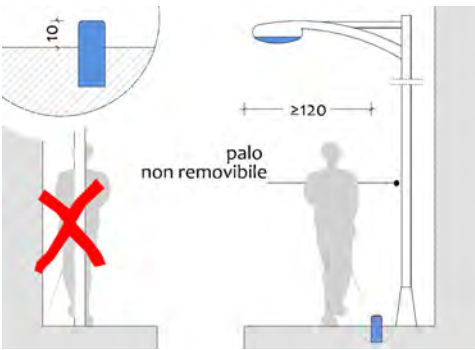
Nota 1:	Nota 2:	Priorità <b>BASSA</b>
Criticità risolta in:	Include:	


<b>PIANO DI ELIMINAZIONE DELLE BARRIERE ARCHITETTONICHE</b> redatto da: arch. Francesco Casola e arch. Erica Gaiatto	Data rilevamento: <b>25/06/2023</b>
---	--



 Comune di RAGOGNA	Ambito	<b>URBANO</b>	Scheda  <b>470</b>	
	Localizzazione	Frazione di Muris		Civico
	Denominazione	Osoppo, via		Livello

<b>RILIEVO</b>	Criticita'	6.20_Ostacolo generico	
		Quantita'	
		Lunghezza	
		Larghezza	
		Altezza/Dislivello	
		Pend. L	Pend. T
Annotazioni (max 200 caratteri spazi inclusi)			

<b>PROGETTO</b>	Descrizione intervento (max 400 caratteri spazi inclusi)	Presegnalazione dell'ostacolo che non può essere rimosso mediante posa di cordolo in pietra a contrasto cromatico rispetto alla pavimentazione, incluse demolizioni e ripristini. Altezza 10 cm dalla quota della pavimentazione, larghezza libera del percorso min 120 cm.	
		Eventuali indicazioni esecutive	Verificare la possibilità di rimuovere il cavo o di ancorarlo in area esterna ai percorsi pedonali.

	Costo stimato <b>€ 435,00</b>
---	----------------------------------

Nota 1:	Nota 2:	Priorità <b>ALTA</b>
Criticità risolta in:	Include:	

<b>PIANO DI ELIMINAZIONE DELLE BARRIERE ARCHITETTONICHE</b> redatto da: arch. Francesco Casola e arch. Erica Gaiatto	Data rilevamento: <b>25/06/2023</b>
---	--

 Comune di RAGOGNA	Ambito	<b>URBANO</b>	Scheda  <b>471</b>	
	Localizzazione	Frazione di Muris		Civico 75
	Denominazione	Osoppo, via		Livello

<b>RILIEVO</b>	Criticita'	3.05_Gradini dovuti a passo carraio	
		Quantita'	
		Lunghezza	m 10,00
		Larghezza	m 1,50
		Altezza/Dislivello	cm 9
Pend. L		Pend. T	
Annotazioni (max 200 caratteri spazi inclusi)			


<b>PROGETTO</b>	Descrizione intervento (max 400 caratteri spazi inclusi)	Raccordo dei tratti di percorso o marciapiedi interrotti da passo carraio mediante prolungamento del marciapiedi, in cls, eliminazione dell'eventuale margine arrotondato, realizzazione di rampe carrabili di raccordo alla sede stradale laterali al percorso, incluse demolizioni e ripristini. Larghezza min 150 cm, p. trasversale max 1,5%.	
		Eventuali indicazioni esecutive	



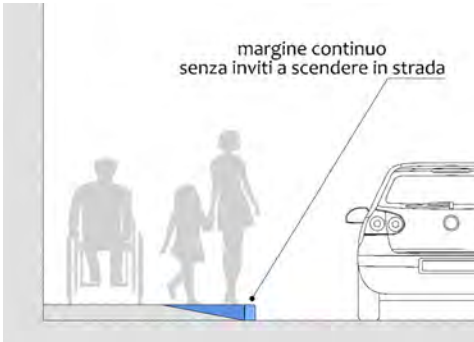
Costo stimato
<b>€ 3.294,00</b>

Nota 1:	Nota 2:	Priorità	<b>ALTA</b>
Criticità risolta in:	Include:		

<b>PIANO DI ELIMINAZIONE DELLE BARRIERE ARCHITETTONICHE</b> redatto da: arch. Francesco Casola e arch. Erica Gaiatto	Data rilevamento: <b>25/06/2023</b>
---	--

 <b>Comune di RAGOGNA</b>	Ambito	<b>URBANO</b>	Scheda  <b>472</b>	
	Localizzazione	Frazione di Muris		Civico 63
	Denominazione	Osoppo, via		Livello

<b>RILIEVO</b>	Criticita'	4.03_Breve rampa di raccordo non coerente con i percorsi	
		Quantita'	
		Lunghezza	m 4,00
		Larghezza	m 1,20
		Altezza/Dislivello	
Pend. L		10,3 %	Pend. T
Annotazioni (max 200 caratteri spazi inclusi)			


<b>PROGETTO</b>	Descrizione intervento (max 400 caratteri spazi inclusi)	Demolizione della rampa e ricostruzione dell'area alla medesima quota del marciapiedi, in materiale analogo all'esistente, per il ripristino della continuità del percorso, da collegare a raso e senza discontinuità alle pavimentazioni adiacenti, con cordolo di delimitazione, incluse demolizioni e ripristini. P. trasversale max 1,5%.	
		Eventuali indicazioni esecutive	



Costo stimato
<b>€ 1.248,00</b>

Nota 1:	Nota 2:	Priorità	<b>MEDIA</b>
Criticità risolta in:	Include:		

<b>PIANO DI ELIMINAZIONE DELLE BARRIERE ARCHITETTONICHE</b>	Data rilevamento:
redatto da: arch. Francesco Casola e arch. Erica Gaiatto	<b>25/06/2023</b>

 Comune di RAGOGNA	Ambito	<b>URBANO</b>	Scheda  <b>473</b>	
	Localizzazione	Frazione di Muris		Civico
	Denominazione	Osoppo, via		Livello

<b>RILIEVO</b>	Criticita'	1.03_Percorso con larghezza inferiore a 90 cm	
		Quantita'	
		Lunghezza	
		Larghezza	m 0,65
		Altezza/Dislivello	
		Pend. L	Pend. T
Annotazioni (max 200 caratteri spazi inclusi)			


<b>PROGETTO</b>	Descrizione intervento (max 400 caratteri spazi inclusi)	Rimozione del palo e suo riposizionamento in area esterna ai percorsi pedonali, nel rispetto delle prescrizioni del Codice della Strada e del suo Regolamento, inclusa eliminazione e rifacimento del plinto interrato ed adeguamenti alla rete. Quando pertinente, si consiglia di verificare con l'ente proprietario e/o con il gestore l'eliminazione del palo previo interramento della linea.	
		Eventuali indicazioni esecutive	



Costo stimato
<b>€ 3.300,00</b>







Nota 1:	Nota 2:	Priorità	<b>ALTA</b>
Criticità risolta in:	Include:		

<b>PIANO DI ELIMINAZIONE DELLE BARRIERE ARCHITETTONICHE</b> redatto da: arch. Francesco Casola e arch. Erica Gaiatto	Data rilevamento: <b>25/06/2023</b>
---	--

 Comune di RAGOGNA	Ambito	<b>URBANO</b>	Scheda  <b>474</b>	
	Localizzazione	Frazione di Muris		Civico
	Denominazione	Osoppo, via		Livello


<b>RILIEVO</b>	Criticità' <b>2.04_Chiusino, caditoia, griglia, ecc. non a raso rispetto alla pavimentazione</b>	
		Quantità'
		Lunghezza
		Larghezza
		Altezza/Dislivello
		Pend. L
Annotazioni (max 200 caratteri spazi inclusi)		

<b>PROGETTO</b>	Descrizione intervento (max 400 caratteri spazi inclusi) <b>Modifica al pozzetto o ad altro manufatto di supporto al fine di riposizionare chiusino, caditoia o griglia a raso rispetto alla quota della pavimentazione, incluso il rifacimento della superficie circostante per il raccordo a raso e senza discontinuità alle pavimentazioni adiacenti.</b>	
		Eventuali indicazioni esecutive

     	<b>STRUMENTI DI PIANIFICAZIONE</b>	Costo stimato <b>€ 225,00</b>
---	------------------------------------	----------------------------------

Nota 1:	Nota 2:	Priorità <b>BASSA</b>
Criticità risolta in:	Include:	

<b>PIANO DI ELIMINAZIONE DELLE BARRIERE ARCHITETTONICHE</b> redatto da: arch. Francesco Casola e arch. Erica Gaiatto	Data rilevamento: <b>25/06/2023</b>
---	--

 Comune di RAGOGNA	Ambito	<b>URBANO</b>	Scheda  <b>475</b>	
	Localizzazione	Frazione di Muris		Civico
	Denominazione	Osoppo, via		Livello

<b>RILIEVO</b>	Criticita'	1.12_Percorso con pendenze dovute a passo carraio	
		Quantita'	
		Lunghezza	m 14,00
		Larghezza	m 1,15
		Altezza/Dislivello	
Pend. L	8,8 %	Pend. T	3,6 %
Annotazioni (max 200 caratteri spazi inclusi)			

<b>PROGETTO</b>	Descrizione intervento (max 400 caratteri spazi inclusi)	Demolizione del tratto di percorso con pendenze dovute a passo carraio, realizzazione, in cls architettonico, di marciapiedi in continuit� con i tratti adiacenti e, lungo la carreggiata ed in adiacenza all'ingresso carraio, di 2 rampe carrabili con larghezza max 30 cm, incluse demolizioni e ripristini. Larghezza percorso min 150 cm, p. trasversale max 1,5%.	
		Eventuali indicazioni esecutive	




Costo stimato
<b>€ 4.392,00</b>

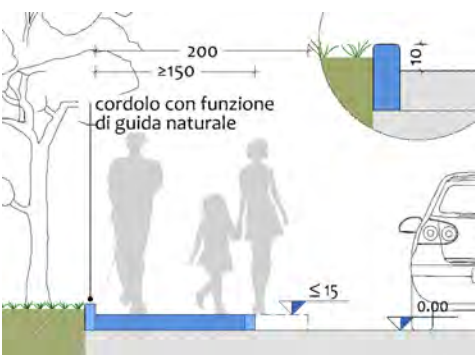
Nota 1:	Nota 2:	Priorit�	<b>MEDIA</b>
Criticita' risolta in:	Include:		

<b>PIANO DI ELIMINAZIONE DELLE BARRIERE ARCHITETTONICHE</b> redatto da: arch. Francesco Casola e arch. Erica Gaiatto	Data rilevamento: <b>25/06/2023</b>
---	--



 Comune di RAGOGNA	Ambito	<b>URBANO</b>	Scheda  <b>476</b>	
	Localizzazione	Frazione di Muris		Civico
	Denominazione	Osoppo, via		Livello

<b>RILIEVO</b>	Criticita'	7.06_Percorso pedonale con delimitazione non percepibile o privo di protezione	
		Quantita'	
		Lunghezza	m 1,00
		Larghezza	
		Altezza/Dislivello	
		Pend. L	Pend. T
Annotazioni (max 200 caratteri spazi inclusi)			

<b>PROGETTO</b>	Descrizione intervento (max 400 caratteri spazi inclusi)	Posa di bandella in corten per la delimitazione e la protezione del percorso pedonale, incluse demolizioni e ripristini. Larghezza del percorso min 150 cm, altezza cordolo 10 cm da piano di calpestio.	
		Eventuali indicazioni esecutive	



Costo stimato
<b>€ 300,00</b>

Nota 1:	Nota 2:	Priorità <b>ALTA</b>
Criticità risolta in:	Include:	

<b>PIANO DI ELIMINAZIONE DELLE BARRIERE ARCHITETTONICHE</b> redatto da: arch. Francesco Casola e arch. Erica Gaiatto	Data rilevamento: <b>25/06/2023</b>
---	--

 <b>Comune di RAGOGNA</b>	Ambito	<b>URBANO</b>	Scheda  <b>477</b>	
	Localizzazione	Frazione di Muris		Civico
	Denominazione	Osoppo, via		Livello


<b>RILIEVO</b>	Criticita'	1.03_Percorso con larghezza inferiore a 90 cm	
		Quantita'	
		Lunghezza	m 2,00
		Larghezza	m 0,60
		Altezza/Dislivello	
		Pend. L	Pend. T
Annotazioni (max 200 caratteri spazi inclusi)			

<b>PROGETTO</b>	Descrizione intervento (max 400 caratteri spazi inclusi)	Rimozione del palo e suo riposizionamento in area esterna ai percorsi pedonali, nel rispetto delle prescrizioni del Codice della Strada e del suo Regolamento, inclusa eliminazione e rifacimento del plinto interrato ed adeguamenti alla rete. Quando pertinente, si consiglia di verificare con l'ente proprietario e/o con il gestore l'eliminazione del palo previo interrimento della linea.	
		Eventuali indicazioni esecutive	Valutare lo spostamento di entrambi gli elementi impiantistici nell'area privata a destra nella foto, previo esproprio.

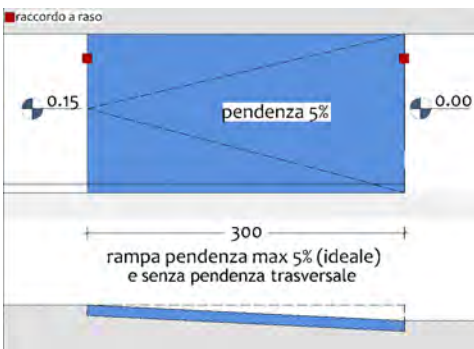
	Costo stimato <b>€ 5.500,00</b>
---	------------------------------------

Nota 1:	Nota 2:	Priorità <b>ALTA</b>
Criticità risolta in:	Include:	

<b>PIANO DI ELIMINAZIONE DELLE BARRIERE ARCHITETTONICHE</b> redatto da: arch. Francesco Casola e arch. Erica Gaiatto	Data rilevamento: <b>25/06/2023</b>
---	--

 Comune di RAGOGNA	Ambito	<b>URBANO</b>	Scheda  <b>478</b>	
	Localizzazione	Frazione di Muris		Civico 61
	Denominazione	Osoppo, via		Livello

<b>RILIEVO</b>	Criticita'	4.01_Breve rampa di raccordo con pendenza compresa tra 5% e 15%		
		Quantita'		
		Lunghezza	m 0,80	
		Larghezza	m 1,10	
		Altezza/Dislivello		
Pend. L		9,3 %	Pend. T	
Annotazioni (max 200 caratteri spazi inclusi)				


<b>PROGETTO</b>	Descrizione intervento (max 400 caratteri spazi inclusi)	Rifacimento della rampa di raccordo, in cls architettonico, con riduzione della p. longitudinale in base alle caratteristiche del contesto, da collegare a raso e senza discontinuità alle pavimentazioni adiacenti, con cordolo laterale, incluse demolizioni e ripristini. P. longitudinale max 5% (8% in caso di impossibilità), priva di p. trasversale, h. cordolo 10 cm.	
		Eventuali indicazioni esecutive	



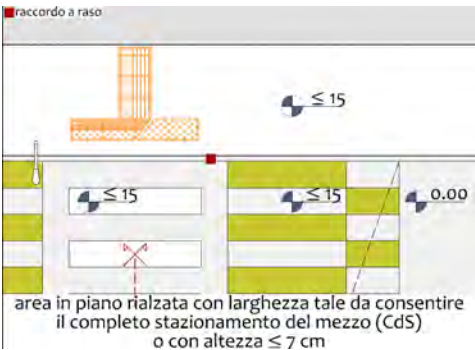
Costo stimato
<b>€ 936,00</b>





Nota 1:	Nota 2:	Priorità	<b>MEDIA</b>
Criticità risolta in:	Include:		

<b>PIANO DI ELIMINAZIONE DELLE BARRIERE ARCHITETTONICHE</b> redatto da: arch. Francesco Casola e arch. Erica Gaiatto	Data rilevamento: <b>25/06/2023</b>
---	--

 Comune di RAGOGNA	Ambito	<b>URBANO</b>	Scheda  <b>479</b>	
	Localizzazione	Frazione di Muris		Civico
	Denominazione	Osoppo, via		Livello


<b>RILIEVO</b>	Criticita'	7.02_Segnaletica tattilo-plantare per attraversamento non presente	
		Quantita'	
		Lunghezza	m 4,00
		Larghezza	
		Altezza/Dislivello	
		Pend. L	Pend. T
Annotazioni (max 200 caratteri spazi inclusi)			

<b>PROGETTO</b>	Descrizione intervento (max 400 caratteri spazi inclusi)	Posa di moduli tattilo-plantari codice "direzione rettilinea" e "pericolo valicabile" (o "arresto pericolo" se concordato con le Associazioni Locali di riferimento) in cls ed a contrasto cromatico rispetto alla pavimentazione, posati a raso e senza discontinuità rispetto alle pavimentazioni adiacenti, incluse demolizioni e ripristini. Larghezza moduli 60/40 cm.	
		Eventuali indicazioni esecutive	

     	Costo stimato <b>€ 360,00</b>
---	----------------------------------







Nota 1:	Nota 2:	Priorità <b>ALTA</b>
Criticità risolta in:	Include:	

<b>PIANO DI ELIMINAZIONE DELLE BARRIERE ARCHITETTONICHE</b> redatto da: arch. Francesco Casola e arch. Erica Gaiatto	Data rilevamento: <b>25/06/2023</b>
---	--

 Comune di RAGOGNA	Ambito	<b>URBANO</b>	Scheda  <b>480</b>	
	Localizzazione	Frazione di Muris		Civico
	Denominazione	Osoppo, via		Livello


<b>RILIEVO</b>	Criticità' <b>2.01_Pavimentazione non complanare per: sconnessioni / deformazioni / rotture</b>		
		Quantità'	
		Lunghezza	m 1,00
		Larghezza	m 2,50
		Altezza/Dislivello	
		Pend. L	Pend. T
Annotazioni (max 200 caratteri spazi inclusi)			


<b>PROGETTO</b>	Descrizione intervento (max 400 caratteri spazi inclusi) <b>Demolizione e ricostruzione della pavimentazione, in materiale analogo all'esistente e con piano di posa in cls, per ripristinare la planarità e la continuità del piano di calpestio, da raccordare a raso e senza discontinuità alle pavimentazioni adiacenti, incluse demolizioni e ripristini. P. trasversale max 1,5%. Eventuali rampe di raccordo devono essere conformi alle prescrizioni dell'Abaco.</b>	
	 <p>ripristino della continuità della pavimentazione (ammessi risalti &lt; 2 mm)</p>	Eventuali indicazioni esecutive


     	Costo stimato <b>€ 137,00</b>
---	----------------------------------







Nota 1:	Nota 2:	Priorità <b>ALTA</b>
Criticità risolta in:	Include:	

<b>PIANO DI ELIMINAZIONE DELLE BARRIERE ARCHITETTONICHE</b> redatto da: arch. Francesco Casola e arch. Erica Gaiatto	Data rilevamento: <b>25/06/2023</b>
---	--

 Comune di RAGOGNA	Ambito	<b>URBANO</b>	Scheda  <b>481</b>	
	Localizzazione	Frazione di Muris		Civico
	Denominazione	Osoppo, via		Livello

<b>RILIEVO</b>	Criticita'	8.04_Attraversamento pedonale con segnaletica non visibile o non presente	
		Quantita'	
		Lunghezza	m 7,00
		Larghezza	
		Altezza/Dislivello	
Pend. L	Pend. T		
Annotazioni (max 200 caratteri spazi inclusi) <b>Segnaletica orizzontale. Spostare</b>			


<b>PROGETTO</b>	Descrizione intervento (max 400 caratteri spazi inclusi) <b>Realizzazione di segnaletica orizzontale (zebratura) nel rispetto delle prescrizioni del Codice della Strada e del suo Regolamento.</b>	
		Eventuali indicazioni esecutive

     	<b>MANUTENZIONE ORDINARIA</b>	Costo stimato <b>€ 175,00</b>
---	-------------------------------	----------------------------------

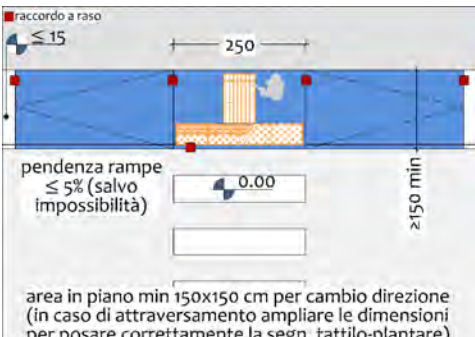
Nota 1:	Nota 2:	Priorità <b>ALTA</b>
Criticità risolta in:	Include:	

<b>PIANO DI ELIMINAZIONE DELLE BARRIERE ARCHITETTONICHE</b> redatto da: arch. Francesco Casola e arch. Erica Gaiatto	Data rilevamento: <b>25/06/2023</b>
---	--



 Comune di RAGOGNA	Ambito	<b>URBANO</b>	Scheda  <b>482</b>	
	Localizzazione	Frazione di Muris		Civico
	Denominazione	Osoppo, via		Livello

<b>RILIEVO</b>	Criticita'	3.02_Gradino (dislivello superiore a 2,5 cm)	
		Quantita'	
		Lunghezza	
		Larghezza	
		Altezza/Dislivello	cm 8
Pend. L	Pend. T		
Annotazioni (max 200 caratteri spazi inclusi)			


<b>PROGETTO</b>	Descrizione intervento (max 400 caratteri spazi inclusi)	Demolizione di parte del marciapiedi e realizzazione, in cls architettonico, di area in piano antistante l'attraversamento, posta alla medesima quota e con pari larghezza, e di rampe laterali, da raccordare a raso e senza discontinuità alle pavimentazioni adiacenti, incluse demolizioni e ripristini. Rampe con p. longitudinale max 5% (8% in caso di impossibilità), prive di p. trasversale.	
	Eventuali indicazioni esecutive		



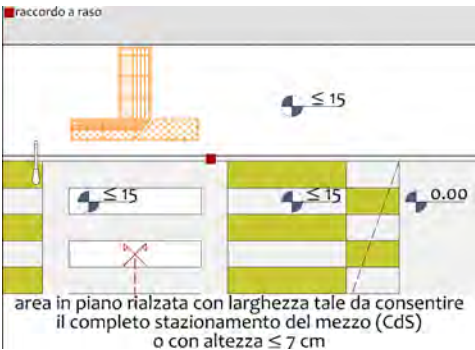
Costo stimato
<b>€ 1.560,00</b>

Nota 1:	Nota 2:	Priorità	<b>ALTA</b>
Criticità risolta in:	Include:		

<b>PIANO DI ELIMINAZIONE DELLE BARRIERE ARCHITETTONICHE</b> redatto da: arch. Francesco Casola e arch. Erica Gaiatto	Data rilevamento: <b>25/06/2023</b>
---	--

 Comune di RAGOGNA	Ambito	<b>URBANO</b>	Scheda  <b>483</b>	
	Localizzazione	Frazione di Muris		Civico
	Denominazione	Osoppo, via		Livello


<b>RILIEVO</b>	Criticita'	7.02_Segnaletica tattilo-plantare per attraversamento non presente	
		Quantita'	
		Lunghezza	m 4,00
		Larghezza	
		Altezza/Dislivello	
		Pend. L	Pend. T
Annotazioni (max 200 caratteri spazi inclusi)			

<b>PROGETTO</b>	Descrizione intervento (max 400 caratteri spazi inclusi)	Posa di moduli tattilo-plantari codice "direzione rettilinea" e "pericolo valicabile" (o "arresto pericolo" se concordato con le Associazioni Locali di riferimento) in cls ed a contrasto cromatico rispetto alla pavimentazione, posati a raso e senza discontinuità rispetto alle pavimentazioni adiacenti, incluse demolizioni e ripristini. Larghezza moduli 60/40 cm.	
		Eventuali indicazioni esecutive	

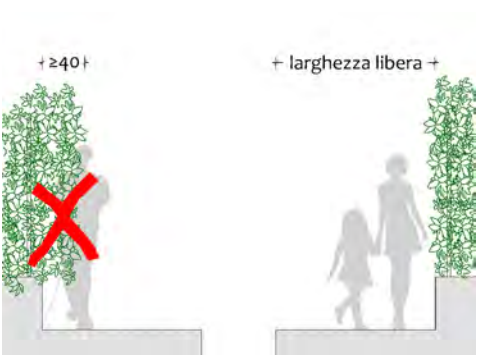



Costo stimato
<b>€ 360,00</b>

Nota 1:	Nota 2:	Priorità <b>ALTA</b>
Criticità risolta in:	Include:	

 Comune di RAGOGNA	Ambito	<b>URBANO</b>	Scheda  <b>484</b>	
	Localizzazione	Frazione di Muris		Civico
	Denominazione	Vittorio Veneto, via		Livello


<b>RILIEVO</b>	Criticità' <b>6.04_Ostacolo costituito da vegetazione</b>	
		Quantità'
		Lunghezza
		Larghezza
		Altezza/Dislivello
		Pend. L
Annotazioni (max 200 caratteri spazi inclusi)		


<b>PROGETTO</b>	Descrizione intervento (max 400 caratteri spazi inclusi) <b>Potatura delle fronde che valicano il bordo delle aiuole o l'area di pertinenza degli edifici, pubblici o privati, invadendo il percorso pedonale e riducendone la larghezza. Si suggerisce l'attivazione di una procedura di monitoraggio periodico con comunicazione al proprietario per sollecitare l'esecuzione dell'intervento.</b>	
		Eventuali indicazioni esecutive

	<b>MANUTENZIONE ORDINARIA</b>	Costo stimato <b>€ 75,00</b>
---	-------------------------------	---------------------------------

Nota 1: <b>Proprietà privata ad uso pubblico</b>	Nota 2:	Priorità <b>ALTA</b>
Criticità risolta in:	Include:	

<b>PIANO DI ELIMINAZIONE DELLE BARRIERE ARCHITETTONICHE</b> redatto da: arch. Francesco Casola e arch. Erica Gaiatto	Data rilevamento: <b>25/06/2023</b>
---	--

 Comune di RAGOGNA	Ambito	<b>URBANO</b>	Scheda  <b>485</b>	
	Localizzazione	Frazione di Muris		Civico
	Denominazione	Vittorio Veneto, via		Livello

<b>RILIEVO</b>	Criticita'	10.01_Fermata con banchina non presente o non adeguata	
		Quantita'	
		Lunghezza	
		Larghezza	
		Altezza/Dislivello	
		Pend. L	Pend. T
Annotazioni (max 200 caratteri spazi inclusi)			


<b>PROGETTO</b>	Descrizione intervento (max 400 caratteri spazi inclusi)	Demolizione e ricostruzione della banchina per ottenere un'area piana e continua, in cls, priva di ostacoli, idonea all'impiego della pedana in dotazione al mezzo per la salita e la discesa delle persone con disabilità motorie, e posa di segnaletica tattilo-plantare per la delimitazione dell'area previa consultazione con i portatori di interesse. Dimensioni area min 240x200 cm, h 15 cm.	
	 <p>area in piano libera da ostacoli pedana</p>	Eventuali indicazioni esecutive Rif. "Linee guida per l'idoneità delle fermate del TPL automobilistico al servizio autonomo da parte dei disabili motori" FVG 2022.	



Costo stimato
<b>€ 3.315,00</b>







Nota 1:	Nota 2:	Priorità	<b>ALTA</b>
Criticità risolta in:	Include:		

<b>PIANO DI ELIMINAZIONE DELLE BARRIERE ARCHITETTONICHE</b> redatto da: arch. Francesco Casola e arch. Erica Gaiatto	Data rilevamento: <b>25/06/2023</b>
---	--

 <b>Comune di RAGOGNA</b>	Ambito	<b>URBANO</b>	Scheda  <b>486</b>	
	Localizzazione	Frazione di Muris		Civico
	Denominazione	Vittorio Veneto, via		Livello

<b>RILIEVO</b>	Criticita'	8.01_Attraversamento pedonale non presente	
		Quantita'	
		Lunghezza	m 6,00
		Larghezza	
		Altezza/Dislivello	cm 13
		Pend. L	Pend. T
Annotazioni (max 200 caratteri spazi inclusi)			


<b>PROGETTO</b>	Descrizione intervento (max 400 caratteri spazi inclusi) <b>Realizzazione di attraversamento pedonale a raso, ortogonale o parallelo ai percorsi pedonali, mediante area in piano per cambio di direzione in cls, segnaletica tattilo-plantare conforme all'Abaco e segnaletica verticale ed orizzontale conformi al Codice della Strada ed al suo Regolamento, incluse demolizioni e ripristini.</b>	
	 <p>area in piano min 150x150 cm per cambio direzione (in caso di attraversamento ampliare le dimensioni per posare correttamente la segn. tattilo-plantare)</p>	Eventuali indicazioni esecutive <b>La soluzione proposta e la posizione del nuovo attraversamento devono essere valutate con l'Ente proprietario della strada.</b>

     	<b>STRUMENTI DI PIANIFICAZIONE</b>	Costo stimato <b>€ 3.026,00</b>
---	------------------------------------	------------------------------------

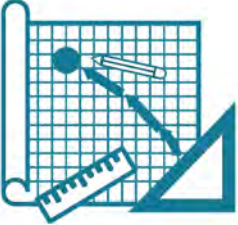
Nota 1:	Nota 2:	Priorità <b>ALTA</b>
Criticità risolta in:	Include:	







<b>PIANO DI ELIMINAZIONE DELLE BARRIERE ARCHITETTONICHE</b> redatto da: arch. Francesco Casola e arch. Erica Gaiatto	Data rilevamento: <b>25/06/2023</b>
---	--



 Comune di RAGOGNA	Ambito	<b>URBANO</b>	Scheda  <b>487</b>	
	Localizzazione	Frazione di Muris		Civico
	Denominazione	Vittorio Veneto, via		Livello

<b>RILIEVO</b>	Criticita'	3.03_Dislivello raccordato solo da gradini	
		Quantita'	
		Lunghezza	
		Larghezza	
		Altezza/Dislivello	cm 120
		Pend. L	Pend. T
Annotazioni (max 200 caratteri spazi inclusi)			


<b>PROGETTO</b>	Descrizione intervento (max 400 caratteri spazi inclusi)	Realizzazione di rampa o di serie di rampe con struttura in cls e pavimentazione in pietra con finitura antisdrucciolo, da raccordare a raso e senza discontinuità alle pavimentazioni adiacenti, con cordolo laterale h 10 cm ed eventuale doppio corrimano ad h 100 e 75 cm, incluse demolizioni e ripristini. Larghezza min 150 cm , area in piano min 150x150 cm almeno ogni 10 m, p. longitudinale max 5% (8% in caso di impossibilità), priva di p. trasversale.	
		Eventuali indicazioni esecutive CConsiderate le peculiari caratteristiche del contesto, la soluzione deve essere oggetto di uno studio progettuale specifico redatto nel rispetto dei requisiti prestazionali dell'abaco ed il cui costo non può essere stimato in sede di PEBA.	


						Costo stimato <b>€ 0,00</b>
---	---	---	---	---	---	--------------------------------

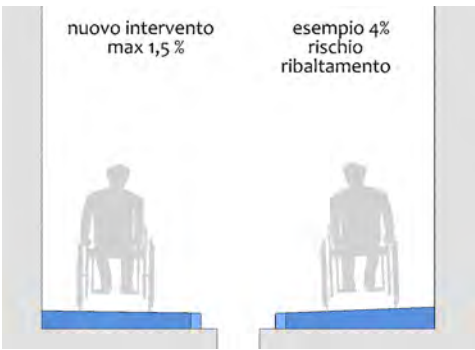
Nota 1:	Nota 2:	Priorità	<b>ALTA</b>
Criticità risolta in:	Include:		


<b>PIANO DI ELIMINAZIONE DELLE BARRIERE ARCHITETTONICHE</b> redatto da: arch. Francesco Casola e arch. Erica Gaiatto	Data rilevamento: <b>25/06/2023</b>
---	--



 Comune di RAGOGNA	Ambito	<b>URBANO</b>	Scheda  <b>488</b>	
	Localizzazione	San Giacomo - capoluogo		Civico
	Denominazione	XXV Aprile, via		Livello


<b>RILIEVO</b>	Criticita'	1.06_Percorso con pendenza trasversale superiore a 1% (tolleranza fino a 3%)	
		Quantita'	
		Lunghezza	m 5,00
		Larghezza	m 6,50
		Altezza/Dislivello	
Pend. L	Pend. T	6,0 %	
Annotazioni (max 200 caratteri spazi inclusi)			

<b>PROGETTO</b>	Descrizione intervento (max 400 caratteri spazi inclusi)	Demolizione del marciapiedi o del percorso a raso e sua ricostruzione con riduzione della pendenza trasversale, da raccordare a raso e senza discontinuità alle pavimentazioni adiacenti, incluse demolizioni e ripristini. Larghezza min 150 cm, p. trasversale max 1,5%, dislivello da sede stradale max 15 cm. Eventuali rampe di raccordo conformi alle prescrizioni dell'Abaco.	
		Eventuali indicazioni esecutive	

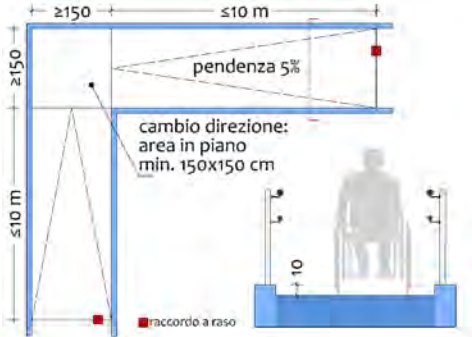
	Costo stimato <b>€ 5.687,00</b>
---	------------------------------------

Nota 1:	Nota 2:	Priorità	<b>ALTA</b>
Criticità risolta in:	Include:		

<b>PIANO DI ELIMINAZIONE DELLE BARRIERE ARCHITETTONICHE</b> redatto da: arch. Francesco Casola e arch. Erica Gaiatto	Data rilevamento: <b>28/06/2023</b>
---	--

 <b>Comune di RAGOGNA</b>	Ambito	<b>URBANO</b>	Scheda  <b>489</b>	
	Localizzazione	San Giacomo - capoluogo		Civico
	Denominazione	XXV Aprile, via		Livello


<b>RILIEVO</b>	Criticita'	5.07_Rampa con pendenza superiore a 8%		
		Quantita'		
		Lunghezza	m 10,70	
		Larghezza	m 1,53	
		Altezza/Dislivello		
Pend. L	9,0 %	Pend. T		
Annotazioni (max 200 caratteri spazi inclusi)				

<b>PROGETTO</b>	Descrizione intervento (max 400 caratteri spazi inclusi)	<p>Demolizione e ricostruzione della rampa o di serie di rampe con struttura in cls e pavimentazione in pietra con finitura antisdrucchiolo, da raccordare a raso e senza discontinuità alle pavimentazioni adiacenti, con cordolo laterale h 10 cm ed eventuale doppio corrimano, incluse demolizioni e ripristini. Larghezza min 150 cm , area in piano min 150x150 cm almeno ogni 10 m, p. longitudinale max 5% (8% in caso di impossibilità), priva di p. trasversale.</p>	
	Eventuali indicazioni esecutive	<p>Considerando le condizioni di contesto, si ritiene di non inserire nel PEBA la stima del costo per la soluzione della criticità rilevata. Importo stimato: € 2779.</p>	
			

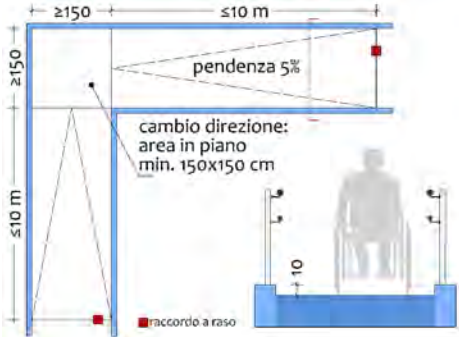


Costo stimato	<b>€ 0,00</b>
---------------	---------------

Nota 1:	Nota 2:	Priorità <b>ALTA</b>
Criticità risolta in:	Include:	

 <b>Comune di RAGOGNA</b>	Ambito	<b>URBANO</b>	Scheda  <b>490</b>	
	Localizzazione	San Giacomo - capoluogo		Civico
	Denominazione	XXV Aprile, via		Livello


<b>RILIEVO</b>	Criticita'	5.07_Rampa con pendenza superiore a 8%		
		Quantita'		
		Lunghezza	m 10,70	
		Larghezza	m 1,53	
		Altezza/Dislivello		
Pend. L	9,0 %	Pend. T		
Annotazioni (max 200 caratteri spazi inclusi)				


<b>PROGETTO</b>	Descrizione intervento (max 400 caratteri spazi inclusi)	<p>Demolizione e ricostruzione della rampa o di serie di rampe con struttura in cls e pavimentazione in pietra con finitura antisdrucchiolo, da raccordare a raso e senza discontinuità alle pavimentazioni adiacenti, con cordolo laterale h 10 cm ed eventuale doppio corrimano, incluse demolizioni e ripristini. Larghezza min 150 cm , area in piano min 150x150 cm almeno ogni 10 m, p. longitudinale max 5% (8% in caso di impossibilità), priva di p. trasversale.</p>	
	Eventuali indicazioni esecutive	<p>Considerando le condizioni di contesto, si ritiene di non inserire nel PEBA la stima del costo per la soluzione della criticità rilevata. Importo stimato: € 2779.</p>	
			

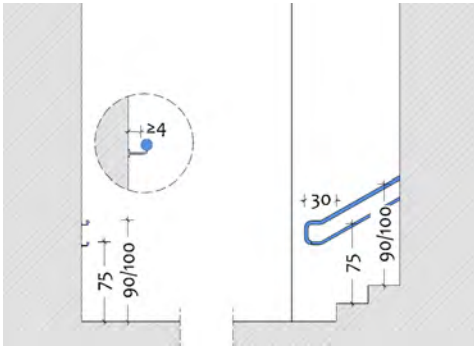
					
---	---	---	---	---	---

Costo stimato	<b>€ 0,00</b>
---------------	---------------

Nota 1:	Nota 2:	Priorità <b>ALTA</b>
Criticità risolta in:	Include:	

 <b>Comune di RAGOGNA</b>	Ambito	<b>URBANO</b>	Scheda  <b>491</b>	
	Localizzazione	San Giacomo - capoluogo		Civico
	Denominazione	XXV Aprile, via		Livello


<b>RILIEVO</b>	Criticita'	5.10_Corrimano non presente		
		Quantita'		
		Lunghezza	m 24,00	
		Larghezza		
		Altezza/Dislivello		
Pend. L	Pend. T			
Annotazioni (max 200 caratteri spazi inclusi)				

<b>PROGETTO</b>	Descrizione intervento (max 400 caratteri spazi inclusi)	Posa di doppio corrimano in acciaio ancorato alla parete o al parapetto esistente, composto da corrimano superiore ad h 90/100 cm e corrimano inferiore ad h 75 cm, prolungati di 30 cm oltre il termine della rampa, verniciati in tinta contrastante rispetto alla parete, incluse opere murarie, demolizioni e ripristini.	
	Eventuali indicazioni esecutive		

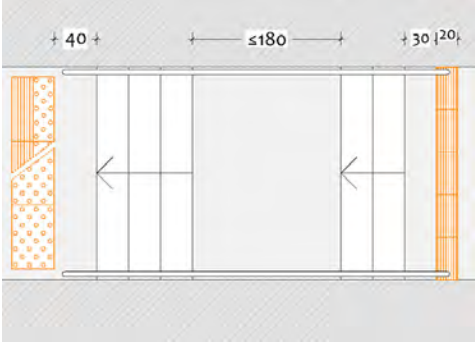
					
---	---	---	---	---	---

Costo stimato
<b>€ 9.500,00</b>

Nota 1:	Nota 2:	Priorità <b>ALTA</b>
Criticità risolta in:	Include:	

 <b>Comune di RAGOGNA</b>	Ambito	<b>URBANO</b>	Scheda  <b>492</b>	
	Localizzazione	San Giacomo - capoluogo		Civico
	Denominazione	XXV Aprile, via		Livello


<b>RILIEVO</b>	Criticita'	7.04_Segnaletica tattilo-plantare per individuazione scala o situazione di pericolo non presente	
		Quantita'	
		Lunghezza	m 4,00
		Larghezza	
		Altezza/Dislivello	
		Pend. L	Pend. T
Annotazioni (max 200 caratteri spazi inclusi)			

<b>PROGETTO</b>	Descrizione intervento (max 400 caratteri spazi inclusi)	Inserimento nella pavimentazione di fascia in moduli tattilo-plantari tipo "LVE" codice "pericolo valicabile" (o "arresto pericolo" se concordato con le Associazioni Locali di riferimento) in materiale idoneo al contesto, a contrasto cromatico e con larghezza pari al gradino, posati a raso e senza discontinuità rispetto alle pavimentazioni adiacenti, incluse demolizioni e ripristini.	
		Eventuali indicazioni esecutive	









Costo stimato
<b>€ 360,00</b>

Nota 1:	Nota 2:	Priorità <b>ALTA</b>
Criticità risolta in:	Include:	

 Comune di RAGOGNA	Ambito	<b>URBANO</b>	Scheda  <b>493</b>	
	Localizzazione	San Giacomo - capoluogo		Civico
	Denominazione	XXV Aprile, parcheggio		Livello

<b>RILIEVO</b>	Criticita'	5.04_Gradini privi di marca gradino	
		Quantita'	14
		Lunghezza	
		Larghezza	m 4,00
		Altezza/Dislivello	
		Pend. L	Pend. T
Annotazioni (max 200 caratteri spazi inclusi)			


<b>PROGETTO</b>	Descrizione intervento (max 400 caratteri spazi inclusi) <b>Realizzazione di marca gradino mediante verniciatura o posa di nastro antiscivolo autoadesivo. Larghezza 5 cm, distanza dal bordo del gradino 3 cm, colore in contrasto rispetto alla pedata.</b>	
		Eventuali indicazioni esecutive <b>Considerando le condizioni di contesto, la lavorazione deve essere ripetuta al deteriorarsi del marcagradino.</b>

     	<b>MANUTENZIONE ORDINARIA</b>	Costo stimato <b>€ 560,00</b>
---	-------------------------------	----------------------------------


Nota 1:	Nota 2:	Priorità <b>ALTA</b>
Criticità risolta in:	Include:	







<b>PIANO DI ELIMINAZIONE DELLE BARRIERE ARCHITETTONICHE</b> redatto da: arch. Francesco Casola e arch. Erica Gaiatto	Data rilevamento: <b>28/06/2023</b>
---	--



 Comune di RAGOGNA	Ambito	<b>URBANO</b>	Scheda  <b>494</b>	
	Localizzazione	San Giacomo - capoluogo		Civico
	Denominazione	XXV Aprile, parcheggio		Livello


<b>RILIEVO</b>	Criticita'	7.05_Segnaletica tattilo-plantare non coerente o non conforme		
		Quantita'		
		Lunghezza		
		Larghezza		
		Altezza/Dislivello		
		Pend. L	Pend. T	
Annotazioni (max 200 caratteri spazi inclusi) <b>Il percorso tattile conduce all'area di manovra del parcheggio: modificarlo per guidare verso l'area verde.</b>				

<b>PROGETTO</b>	Descrizione intervento (max 400 caratteri spazi inclusi) <b>Rimozione dei moduli tattilo-plantari non coerenti o non conformi e posa di nuovi moduli per l'adeguamento della segnaletica alle prescrizioni di Abaco, in materiale analogo all'esistente, da raccordare a raso e senza discontinuità alle pavimentazioni adiacenti, incluse demolizioni e ripristini.</b>		
		Eventuali indicazioni esecutive	
* valutare posa con bordo a 40 cm dalla guida naturale in funzione delle caratteristiche del contesto			

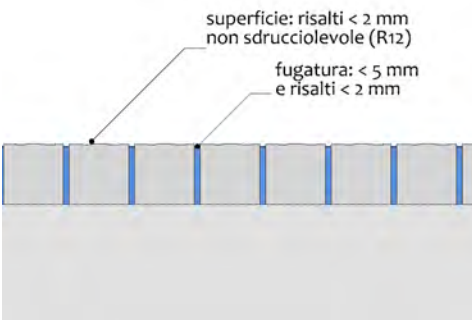
     	Costo stimato <b>€ 2.500,00</b>
---	------------------------------------



Nota 1:	Nota 2:	Priorità	<b>MEDIA</b>
Criticità risolta in:	Include:		

<b>PIANO DI ELIMINAZIONE DELLE BARRIERE ARCHITETTONICHE</b> redatto da: arch. Francesco Casola e arch. Erica Gaiatto	Data rilevamento: <b>28/06/2023</b>
---	--


 <b>Comune di RAGOGNA</b>	Ambito	<b>URBANO</b>	Scheda  <b>495</b>	
	Localizzazione	San Giacomo - capoluogo		Civico
	Denominazione	XXV Aprile, parcheggio		Livello

<b>RILIEVO</b>	Criticità' <b>2.02_Pavimentazione non complanare per: giunti superiori a 5 mm / risalti superiori a 2 mm</b>		
		Quantità'	
		Lunghezza	m 40,00
		Larghezza	m 1,50
		Altezza/Dislivello	
		Pend. L	Pend. T
Annotazioni (max 200 caratteri spazi inclusi)			

<b>PROGETTO</b>	Descrizione intervento (max 400 caratteri spazi inclusi) <b>Demolizione del marciapiedi e sua ricostruzione, in cls architettonico, delimitato lungo la carreggiata da cordolo a contrasto cromatico, incluse demolizioni e ripristini. Larghezza min 150 cm, p. trasversale max 1,5%, dislivello da sede stradale max 15 cm. Eventuali rampe di raccordo devono essere conformi alle prescrizioni dell'Abaco.</b>		
	 <p>superficie: risalti &lt; 2 mm non sdruciolevole (R12)          fugatura: &lt; 5 mm e risalti &lt; 2 mm</p>	Eventuali indicazioni esecutive	


     	Costo stimato <b>€ 9.480,00</b>
---	------------------------------------

Nota 1:	Nota 2:	Priorità <b>BASSA</b>
Criticità risolta in:	Include:	

 <b>Comune di RAGOGNA</b>	Ambito	<b>URBANO</b>	Scheda  <b>496</b>	
	Localizzazione	San Giacomo - capoluogo		Civico
	Denominazione	XXV Aprile, parcheggio		Livello


<b>RILIEVO</b>	Criticita'	6.07_Ostacolo costituito da palo della pubblica illuminazione, palo di reti tecnologiche o impianto semaforico	
		Quantita'	2
		Lunghezza	
		Larghezza	
		Altezza/Dislivello	
		Pend. L	Pend. T
Annotazioni (max 200 caratteri spazi inclusi)			

<b>PROGETTO</b>	Descrizione intervento (max 400 caratteri spazi inclusi)	Rimozione del palo e suo riposizionamento in area esterna ai percorsi pedonali, nel rispetto delle prescrizioni del Codice della Strada e del suo Regolamento, inclusa eliminazione e rifacimento del plinto interrato ed adeguamenti alla rete. Quando pertinente, si consiglia di verificare con l'ente proprietario e/o con il gestore l'eliminazione del palo previo interrimento della linea.	
		Eventuali indicazioni esecutive	

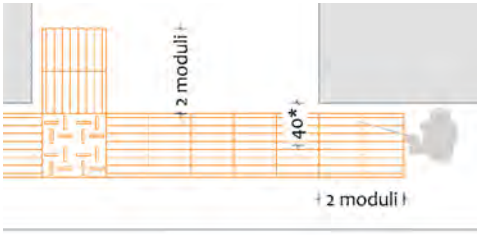
	Costo stimato <b>€ 3.300,00</b>
---	------------------------------------

Nota 1:	Nota 2:	Priorità <b>BASSA</b>
Criticità risolta in:	Include:	

<b>PIANO DI ELIMINAZIONE DELLE BARRIERE ARCHITETTONICHE</b> redatto da: arch. Francesco Casola e arch. Erica Gaiatto	Data rilevamento: <b>28/06/2023</b>
---	--

 <b>Comune di RAGOGNA</b>	Ambito	<b>URBANO</b>	Scheda  <b>497</b>	
	Localizzazione	San Giacomo - capoluogo		Civico
	Denominazione	XXV Aprile, parcheggio		Livello


<b>RILIEVO</b>	Criticita'	7.03_Segnaletica tattilo-plantare per intercettazione servizio non presente	
		Quantita'	
		Lunghezza	
		Larghezza	
		Altezza/Dislivello	
Pend. L	Pend. T		
Annotazioni (max 200 caratteri spazi inclusi) <b>Segnalazione punto erogazione acqua.</b>			

<b>PROGETTO</b>	Descrizione intervento (max 400 caratteri spazi inclusi)	Posa di moduli tattilo-plantari codice "attenzione servizio" in cls ed a contrasto cromatico rispetto alla pavimentazione, posati a raso e senza discontinuità rispetto alle pavimentazioni adiacenti, incluse demolizioni e ripristini. Larghezza moduli 40 cm.	
		Eventuali indicazioni esecutive	
* valutare posa con bordo a 40 cm dalla guida naturale in funzione delle caratteristiche del contesto			

	Costo stimato <b>€ 450,00</b>
---	----------------------------------

Nota 1:	Nota 2:	Priorità	<b>MEDIA</b>
Criticità risolta in:	Include:		

<b>PIANO DI ELIMINAZIONE DELLE BARRIERE ARCHITETTONICHE</b> redatto da: arch. Francesco Casola e arch. Erica Gaiatto	Data rilevamento: <b>28/06/2023</b>
---	--

 <b>Comune di RAGOGNA</b>	Ambito	<b>URBANO</b>	Scheda  <b>498</b>	
	Localizzazione	San Giacomo - capoluogo		Civico
	Denominazione	XXV Aprile, parcheggio		Livello

<b>RILIEVO</b>	Criticita'	4.04_Breve rampa di raccordo con pendenza trasversale	
		Quantita'	
		Lunghezza	m 1,00
		Larghezza	m 1,65
		Altezza/Dislivello	cm 11
Pend. L	10,5 %	Pend. T	5,8 %
Annotazioni (max 200 caratteri spazi inclusi)			


<b>PROGETTO</b>	Descrizione intervento (max 400 caratteri spazi inclusi)	Demolizione di parte del marciapiedi e realizzazione, in calcestruzzo, di area in piano antistante l'attraversamento, posta alla medesima quota e con pari larghezza, e di rampe laterali, con raccordi a raso e senza discontinuità alle pavimentazioni adiacenti, incluse demolizioni e ripristini. Rampe con p. longitudinale max 5% (8% in caso di impossibilità), prive di p. trasversale.	
		Eventuali indicazioni esecutive	L'immagine ha unicamente lo scopo di indicare la modalità per la realizzazione di due rampe tra loro ortogonali con area in piano intermedia.




Costo stimato
<b>€ 2.717,00</b>


Nota 1:	Nota 2:	Priorità	<b>ALTA</b>
Criticità risolta in:	Include:		

<b>PIANO DI ELIMINAZIONE DELLE BARRIERE ARCHITETTONICHE</b> redatto da: arch. Francesco Casola e arch. Erica Gaiatto	Data rilevamento: <b>28/06/2023</b>
---	--

 <b>Comune di RAGOGNA</b>	Ambito	<b>URBANO</b>	Scheda  <b>499</b>	
	Localizzazione	San Giacomo - capoluogo		Civico
	Denominazione	XXV Aprile, parcheggio		Livello

<b>RILIEVO</b>	Criticita'	9.03_Parcheggio riservato con dimensioni non conformi	
		Quantita'	
		Lunghezza	
		Larghezza	m 3,10
		Altezza/Dislivello	
		Pend. L	Pend. T
Annotazioni (max 200 caratteri spazi inclusi)			


<b>PROGETTO</b>	Descrizione intervento (max 400 caratteri spazi inclusi)	Modifica alla segnaletica orizzontale al fine di delimitare uno stallo a pettine con dimensioni non inferiori a 320x500 cm, inclusa cancellazione della segnaletica orizzontale esistente.	
		Eventuali indicazioni esecutive	

	<b>MANUTENZIONE ORDINARIA</b>	Costo stimato <b>€ 160,00</b>
---	-------------------------------	----------------------------------

Nota 1:	Nota 2:	Priorità <b>ALTA</b>
Criticità risolta in:	Include: <b>500</b>	

<b>PIANO DI ELIMINAZIONE DELLE BARRIERE ARCHITETTONICHE</b> redatto da: arch. Francesco Casola e arch. Erica Gaiatto	Data rilevamento: <b>28/06/2023</b>
---	--



 <b>Comune di RAGOGNA</b>	Ambito	<b>URBANO</b>	Scheda  <b>500</b>	
	Localizzazione	San Giacomo - capoluogo		Civico
	Denominazione	XXV Aprile, parcheggio		Livello


<b>RILIEVO</b>	Criticita'	9.05_Parcheggio riservato con segnaletica non visibile o non presente	
		Quantita'	
		Lunghezza	
		Larghezza	
		Altezza/Dislivello	
Pend. L	Pend. T		
Annotazioni (max 200 caratteri spazi inclusi) <b>Segnaletica orizzontale.</b>			

<b>PROGETTO</b>	Descrizione intervento (max 400 caratteri spazi inclusi) <b>Realizzazione o rifacimento di segnaletica orizzontale (linee di margine, zebraure, simboli) per la definizione degli spazi del parcheggio riservato nel rispetto delle prescrizioni del Codice della Strada e del suo Regolamento.</b>		
		Eventuali indicazioni esecutive	

					
---	---	---	---	---	---

Costo stimato	<b>€ 0,00</b>
---------------	---------------

Nota 1:	Nota 2:	Priorità <b>MEDIA</b>
Criticità risolta in: <b>499</b>	Include:	

 <b>Comune di RAGOGNA</b>	Ambito	<b>URBANO</b>	Scheda  <b>501</b>	
	Localizzazione	San Giacomo - capoluogo		Civico
	Denominazione	XXV Aprile, parcheggio		Livello

<b>RILIEVO</b>	Criticita'	9.05_Parcheggio riservato con segnaletica non visibile o non presente	
		Quantita'	
		Lunghezza	
		Larghezza	
		Altezza/Dislivello	
Pend. L	Pend. T		
Annotazioni (max 200 caratteri spazi inclusi) <b>Segnaletica orizzontale.</b>			


<b>PROGETTO</b>	Descrizione intervento (max 400 caratteri spazi inclusi) <b>Realizzazione o rifacimento di segnaletica orizzontale (linee di margine, zebraure, simboli) per la definizione degli spazi del parcheggio riservato nel rispetto delle prescrizioni del Codice della Strada e del suo Regolamento.</b>		
		Eventuali indicazioni esecutive	



Costo stimato	<b>€ 0,00</b>
---------------	---------------







Nota 1:	Nota 2:	Priorità	<b>MEDIA</b>
Criticità risolta in:	<b>502</b>	Include:	

<b>PIANO DI ELIMINAZIONE DELLE BARRIERE ARCHITETTONICHE</b> redatto da: arch. Francesco Casola e arch. Erica Gaiatto	Data rilevamento: <b>28/06/2023</b>
---	--


 <b>Comune di RAGOGNA</b>	Ambito	<b>URBANO</b>	Scheda  <b>502</b>	
	Localizzazione	San Giacomo - capoluogo		Civico
	Denominazione	XXV Aprile, parcheggio		Livello


<b>RILIEVO</b>	Criticita'	9.03_Parcheggio riservato con dimensioni non conformi	
		Quantita'	
		Lunghezza	
		Larghezza	m 3,00
		Altezza/Dislivello	
		Pend. L	Pend. T
Annotazioni (max 200 caratteri spazi inclusi)			

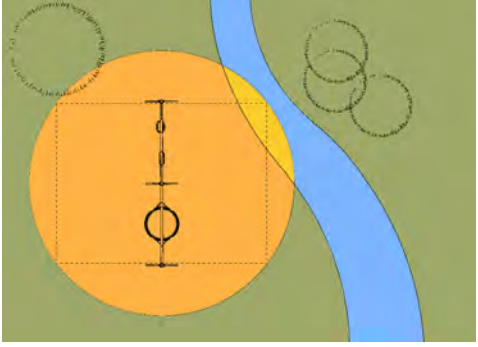
<b>PROGETTO</b>	Descrizione intervento (max 400 caratteri spazi inclusi)	Modifica alla segnaletica orizzontale al fine di delimitare uno stallo a pettine con dimensioni non inferiori a 320x500 cm, inclusa cancellazione della segnaletica orizzontale esistente.	
		Eventuali indicazioni esecutive	

     	<b>MANUTENZIONE ORDINARIA</b>	Costo stimato <b>€ 160,00</b>
---	-------------------------------	----------------------------------

Nota 1:	Nota 2:	Priorità <b>ALTA</b>
Criticità risolta in:	Include: <b>501</b>	

 <b>Comune di RAGOGNA</b>	Ambito	<b>URBANO</b>	Scheda  <b>503</b>	
	Localizzazione	San Giacomo - capoluogo		Civico
	Denominazione	Area Festeggiamenti		Livello


<b>RILIEVO</b>	Criticita'	14.06_Area gioco priva di giochi accessibili	
		Quantita'	
		Lunghezza	
		Larghezza	
		Altezza/Dislivello	
		Pend. L	Pend. T
Annotazioni (max 200 caratteri spazi inclusi)			

<b>PROGETTO</b>	Descrizione intervento (max 400 caratteri spazi inclusi)	Posa di almeno 1 gioco accessibile anche a bambini con disabilità motoria, da installarsi in area con pavimentazione circostante piana e continua e con percorso di collegamento con analoghe caratteristiche.	
		Eventuali indicazioni esecutive	Considerate le peculiari caratteristiche dell'intervento, la soluzione deve essere oggetto di uno studio progettuale specifico che analizzi anche i percorsi di avvicinamento all'area gioco, redatto nel rispetto dei requisiti prestazionali dell'abaco ed il cui costo non può essere stimato in sede di PEBA.

					
---	---	---	---	---	---





Costo stimato	<b>€ 0,00</b>
---------------	---------------

Nota 1:	Nota 2:	Priorità <b>ALTA</b>
Criticità risolta in:	Include:	

 Comune di RAGOGNA	Ambito	<b>URBANO</b>	Scheda  <b>504</b>	
	Localizzazione	San Giacomo - capoluogo		Civico
	Denominazione	XXV Aprile, via		Livello


<b>RILIEVO</b>	Criticita'	6.09_Ostacolo costituito da elemento edilizio (inferriata, gradini, aggetto architettonico)	
		Quantita'	
		Lunghezza	
		Larghezza	
		Altezza/Dislivello	
		Pend. L	Pend. T
Annotazioni (max 200 caratteri spazi inclusi)			

<b>PROGETTO</b>	Descrizione intervento (max 400 caratteri spazi inclusi)	Sostituzione del cancello con uno con apertura verso l'interno.	
		Eventuali indicazioni esecutive	


     	Costo stimato <b>€ 1.500,00</b>
---	------------------------------------

Nota 1:	Nota 2:	Priorità <b>ALTA</b>
Criticità risolta in:	Include:	

<b>PIANO DI ELIMINAZIONE DELLE BARRIERE ARCHITETTONICHE</b> redatto da: arch. Francesco Casola e arch. Erica Gaiatto	Data rilevamento: <b>28/06/2023</b>
---	--

 <b>Comune di RAGOGNA</b>	Ambito	<b>URBANO</b>	Scheda  <b>505</b>	
	Localizzazione	San Giacomo - capoluogo		Civico
	Denominazione	Area Festeggiamenti		Livello

<b>RILIEVO</b>	Criticità' <b>2.02_Pavimentazione non complanare per: giunti superiori a 5 mm / risalti superiori a 2 mm</b>		
		Quantità'	
		Lunghezza	m 19,00
		Larghezza	m 1,50
		Altezza/Dislivello	
Pend. L	Pend. T		
Annotazioni (max 200 caratteri spazi inclusi)			


<b>PROGETTO</b>	Descrizione intervento (max 400 caratteri spazi inclusi) <b>Realizzazione di percorso in calcestruzzo architettonico, delimitato da cordoli a contrasto cromatico con funzione di guida naturale se le condizioni di contesto lo richiedono, raccordato a raso alle pavimentazioni adiacenti, inclusa la preparazione del fondo. Larghezza min 150 cm, eventuale p. longitudinale max 3%, privo di p. trasversale.</b>		
	 <p>superficie: risalti &lt; 2 mm non sdruciolevole (R12) fugatura: &lt; 5 mm e risalti &lt; 2 mm</p>	Eventuali indicazioni esecutive	




Costo stimato
<b>€ 3.990,00</b>

Nota 1:	Nota 2:	Priorità <b>MEDIA</b>
Criticità risolta in:	Include: <b>506</b>	



 <b>Comune di RAGOGNA</b>	Ambito	<b>URBANO</b>	Scheda  <b>506</b>	
	Localizzazione	San Giacomo - capoluogo		Civico
	Denominazione	Area Festeggiamenti		Livello

<b>RILIEVO</b>	Criticita'	4.01_Breve rampa di raccordo con pendenza compresa tra 5% e 15%	
		Quantita'	
		Lunghezza	m 1,50
		Larghezza	m 1,50
		Altezza/Dislivello	cm 15
Pend. L	10,0 %	Pend. T	
Annotazioni (max 200 caratteri spazi inclusi)			

<b>PROGETTO</b>	Descrizione intervento (max 400 caratteri spazi inclusi)	Rifacimento della rampa di raccordo, in cls architettonico, con riduzione della p. longitudinale in base alle caratteristiche del contesto, da collegare a raso e senza discontinuità alle pavimentazioni adiacenti, con cordolo laterale, incluse demolizioni e ripristini. P. longitudinale max 5% (8% in caso di impossibilità), priva di p. trasversale, h. cordolo 10 cm.	
		Eventuali indicazioni esecutive	

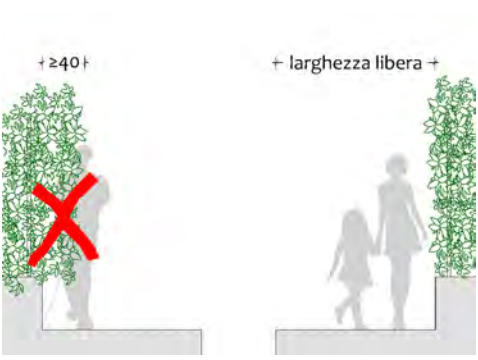
					
---	---	---	---	---	---


Costo stimato	<b>€ 0,00</b>
---------------	---------------

Nota 1:	Nota 2:	Priorità <b>MEDIA</b>
Criticità risolta in: <b>505</b>	Include:	

 Comune di RAGOGNA	Ambito	<b>URBANO</b>	Scheda  <b>507</b>	
	Localizzazione	San Giacomo - capoluogo		Civico
	Denominazione	Area Festeggiamenti		Livello


<b>RILIEVO</b>	Criticita'	6.04_Ostacolo costituito da vegetazione	
		Quantita'	
		Lunghezza	
		Larghezza	
		Altezza/Dislivello	
		Pend. L	Pend. T
Annotazioni (max 200 caratteri spazi inclusi) Punto di illuminazione del percorso coperto dalle piante.			


<b>PROGETTO</b>	Descrizione intervento (max 400 caratteri spazi inclusi)	Potatura delle fronde che valicano il bordo delle aiuole o l'area di pertinenza degli edifici, pubblici o privati, invadendo il percorso pedonale e riducendone la larghezza. Si suggerisce l'attivazione di una procedura di monitoraggio periodico con comunicazione al proprietario per sollecitare l'esecuzione dell'intervento.	
		Eventuali indicazioni esecutive	

	<b>MANUTENZIONE ORDINARIA</b>	Costo stimato <b>€ 75,00</b>
---	-------------------------------	---------------------------------

Nota 1:	Nota 2:	Priorità <b>MEDIA</b>
Criticità risolta in:	Include:	

<b>PIANO DI ELIMINAZIONE DELLE BARRIERE ARCHITETTONICHE</b> redatto da: arch. Francesco Casola e arch. Erica Gaiatto	Data rilevamento: <b>28/06/2023</b>
---	--

 Comune di RAGOGNA	Ambito	<b>URBANO</b>	Scheda  <b>508</b>	
	Localizzazione	San Giacomo - capoluogo		Civico
	Denominazione	Parco Molinaro		Livello


<b>RILIEVO</b>	Criticita'	14.02_Arredo privo di adeguato spazio per l'approccio e l'uso	
		Quantita'	
		Lunghezza	
		Larghezza	
		Altezza/Dislivello	
		Pend. L	Pend. T
Annotazioni (max 200 caratteri spazi inclusi)			


<b>PROGETTO</b>	Descrizione intervento (max 400 caratteri spazi inclusi)	Realizzazione di area in piano in calcestruzzo architettonico adiacente al percorso pedonale o ad esso collegata e posta alla medesima quota per permettere la raggiungibilità dell'arredo o dell'attrezzatura e la sua fruizione.	
		Eventuali indicazioni esecutive	Considerate le peculiari caratteristiche dell'intervento, la soluzione deve essere oggetto di uno studio progettuale specifico che analizzi l'intera area (percorsi ed aree attrezzate), redatto nel rispetto dei requisiti prestazionali dell'abaco ed il cui costo non può essere stimato in sede di PEBA.

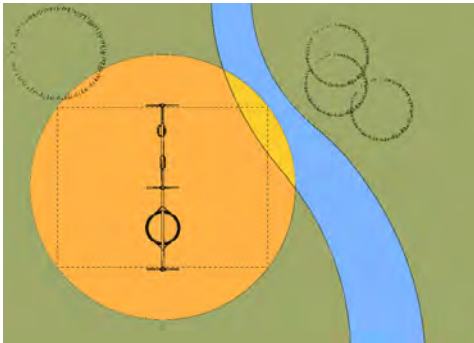


Costo stimato	<b>€ 0,00</b>
---------------	---------------

Nota 1:	Nota 2:	Priorità <b>ALTA</b>
Criticità risolta in:	Include:	

 Comune di RAGOGNA	Ambito	<b>URBANO</b>	Scheda  <b>509</b>	
	Localizzazione	San Giacomo - capoluogo		Civico
	Denominazione	Parco Molinaro		Livello


<b>RILIEVO</b>	Criticita'	14.06_Area gioco priva di giochi accessibili	
		Quantita'	
		Lunghezza	
		Larghezza	
		Altezza/Dislivello	
Pend. L	Pend. T		
Annotazioni (max 200 caratteri spazi inclusi)			

<b>PROGETTO</b>	Descrizione intervento (max 400 caratteri spazi inclusi)	Posa di almeno 1 gioco accessibile anche a bambini con disabilità motoria, da installarsi in area con pavimentazione circostante piana e continua e con percorso di collegamento con analoghe caratteristiche.	
		Eventuali indicazioni esecutive	Considerate le peculiari caratteristiche dell'intervento, la soluzione deve essere oggetto di uno studio progettuale specifico che analizzi anche i percorsi di avvicinamento all'area gioco, redatto nel rispetto dei requisiti prestazionali dell'abaco ed il cui costo non può essere stimato in sede di PEBA.









Costo stimato	<b>€ 0,00</b>
---------------	---------------

Nota 1:	Nota 2:	Priorità	<b>ALTA</b>
Criticità risolta in:	Include:		

 <b>Comune di RAGOGNA</b>	Ambito	<b>URBANO</b>	Scheda  <b>510</b>	
	Localizzazione	San Giacomo - capoluogo		Civico
	Denominazione	Parco Molinaro		Livello

<b>RILIEVO</b>	Criticità' <b>6.16_Ostacolo costituito da canale impiantistico a pavimento</b>	
		Quantità'
		Lunghezza
		Larghezza
		Altezza/Dislivello
		Pend. L
Annotazioni (max 200 caratteri spazi inclusi)		

<b>PROGETTO</b>	Descrizione intervento (max 400 caratteri spazi inclusi) <b>Posa di cavidotto interrato ed eliminazione del canale che costituisce ostacolo.</b>	
		Eventuali indicazioni esecutive

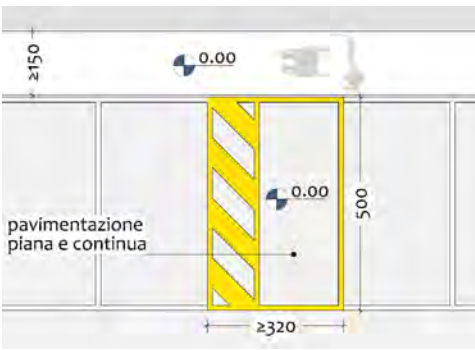
     	Costo stimato <b>€ 750,00</b>
---	----------------------------------

Nota 1:	Nota 2:	Priorità <b>MEDIA</b>
Criticità risolta in:	Include:	

<b>PIANO DI ELIMINAZIONE DELLE BARRIERE ARCHITETTONICHE</b> redatto da: arch. Francesco Casola e arch. Erica Gaiatto	Data rilevamento: <b>25/02/2023</b>
---	--

 Comune di RAGOGNA	Ambito	<b>URBANO</b>	Scheda  <b>511</b>	
	Localizzazione	Località Tabine		Civico
	Denominazione			Livello

<b>RILIEVO</b>	Criticita'	9.01_Parcheggio riservato non presente	
		Quantita'	
		Lunghezza	
		Larghezza	
		Altezza/Dislivello	
		Pend. L	Pend. T
Annotazioni (max 200 caratteri spazi inclusi)			

<b>PROGETTO</b>	Descrizione intervento (max 400 caratteri spazi inclusi)	Realizzazione di parcheggio a pettine con pavimentazione piana e continua in cls drenante, segnaletica verticale ed orizzontale come da prescrizioni del CdS e del suo Regolamento, collegamento al percorso pedonale a raso o mediante breve rampa di raccordo. Dimensioni minime 320x500 cm.	
		Eventuali indicazioni esecutive	Considerate le peculiari caratteristiche del contesto, la soluzione deve essere oggetto di uno studio progettuale specifico per risolvere tutte le criticità rilevate nell'intera area in modo organico e coordinato e nel rispetto dei requisiti prestazionali dell'abaco.



Costo stimato
<b>€ 2.810,00</b>

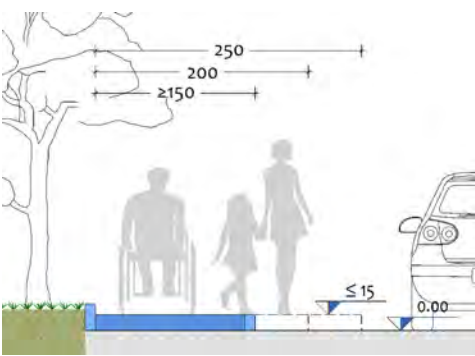
Nota 1: <b>Proprietà privata ad uso pubblico</b>	Nota 2:	Priorità <b>ALTA</b>
Criticità risolta in:	Include:	

<b>PIANO DI ELIMINAZIONE DELLE BARRIERE ARCHITETTONICHE</b> redatto da: arch. Francesco Casola e arch. Erica Gaiatto	Data rilevamento: <b>25/02/2023</b>
---	--



 Comune di RAGOGNA	Ambito	<b>URBANO</b>	Scheda  <b>512</b>	
	Localizzazione	Località Tabine		Civico
	Denominazione			Livello

<b>RILIEVO</b>	Criticita'	1.03_Percorso con larghezza inferiore a 90 cm	
		Quantita'	
		Lunghezza	
		Larghezza	
		Altezza/Dislivello	
Pend. L	Pend. T		
Annotazioni (max 200 caratteri spazi inclusi) <b>In caso di sbarra abbassata.</b>			

<b>PROGETTO</b>	Descrizione intervento (max 400 caratteri spazi inclusi)	<b>Spostamento del plinto per incrementare la larghezza del passaggio pedonale ad almeno 120 cm.</b>	
		Eventuali indicazioni esecutive	









Costo stimato  
**€ 150,00**

Nota 1: <b>Proprietà privata ad uso pubblico</b>	Nota 2:	Priorità <b>MEDIA</b>
Criticità risolta in:	Include:	

 Comune di RAGOGNA	Ambito	<b>URBANO</b>	Scheda  <b>513</b>	
	Localizzazione	Località Tabine		Civico
	Denominazione			Livello

<b>RILIEVO</b>	Criticità' <b>14.02_Arredo privo di adeguato spazio per l'approccio e l'uso</b>	
		Quantità'
		Lunghezza
		Larghezza
		Altezza/Dislivello
		Pend. L
Annotazioni (max 200 caratteri spazi inclusi)		


<b>PROGETTO</b>	Descrizione intervento (max 400 caratteri spazi inclusi) <b>Sostituzione del tavolo con altro adatto ad essere utilizzato anche da persona in sedia a ruote.</b>	
		Eventuali indicazioni esecutive <b>Considerate le peculiari caratteristiche dell'intervento, la soluzione deve essere oggetto di uno studio progettuale specifico che analizzi l'intera area, redatto nel rispetto dei requisiti prestazionali dell'abaco ed il cui costo non può essere stimato in sede di PEBA.</b>

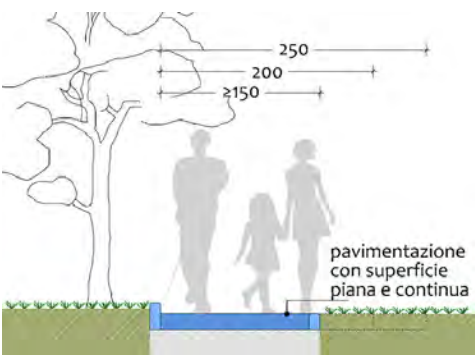
						Costo stimato <b>€ 0,00</b>
---	---	---	---	---	---	--------------------------------

Nota 1: <b>Proprietà privata ad uso pubblico</b>	Nota 2:	Priorità <b>ALTA</b>
Criticità risolta in:	Include:	

<b>PIANO DI ELIMINAZIONE DELLE BARRIERE ARCHITETTONICHE</b> redatto da: arch. Francesco Casola e arch. Erica Gaiatto	Data rilevamento: <b>25/02/2023</b>
---	--

 Comune di RAGOGNA	Ambito	<b>URBANO</b>	Scheda  <b>514</b>	
	Localizzazione	Località Tabine		Civico
	Denominazione			Livello

<b>RILIEVO</b>	Criticita'	2.06_Percorso sterrato	
		Quantita'	
		Lunghezza	
		Larghezza	
		Altezza/Dislivello	
Pend. L	Pend. T		
Annotazioni (max 200 caratteri spazi inclusi) <b>Intera area.</b>			

<b>PROGETTO</b>	Descrizione intervento (max 400 caratteri spazi inclusi) <b>Realizzazione di percorso in calcestruzzo drenante, delimitato da cordoli a contrasto cromatico con funzione di guida naturale se le condizioni di contesto lo richiedono, raccordato a raso alle pavimentazioni adiacenti, inclusa la preparazione del fondo. Larghezza min 150 cm, eventuale p. longitudinale max 3%, privo di p. trasversale.</b>		
		Eventuali indicazioni esecutive <b>Considerate le peculiari caratteristiche del contesto, la soluzione deve essere oggetto di uno studio progettuale specifico redatto nel rispetto dei requisiti prestazionali dell'abaco ed il cui costo non può essere stimato in sede di PEBA.</b>	



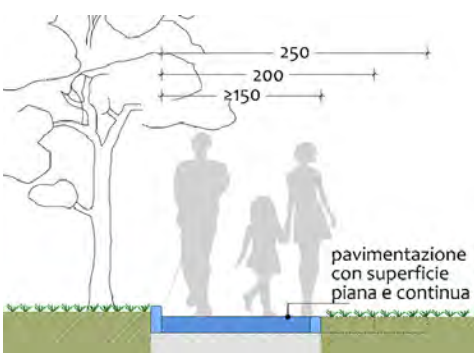
Costo stimato	<b>€ 0,00</b>
---------------	---------------

Nota 1: <b>Proprietà privata ad uso pubblico</b>	Nota 2:	Priorità <b>ALTA</b>
Criticità risolta in:	Include:	

<b>PIANO DI ELIMINAZIONE DELLE BARRIERE ARCHITETTONICHE</b> redatto da: arch. Francesco Casola e arch. Erica Gaiatto	Data rilevamento: <b>25/02/2023</b>
---	--

 Comune di RAGOGNA	Ambito	<b>URBANO</b>	Scheda  <b>515</b>	
	Localizzazione	Località Tabine		Civico
	Denominazione			Livello

<b>RILIEVO</b>	Criticita'	1.01_Percorso o marciapiede non presente o con larghezza inferiore a 40 cm	
		Quantita'	
		Lunghezza	
		Larghezza	
		Altezza/Dislivello	
Pend. L	Pend. T		
Annotazioni (max 200 caratteri spazi inclusi) <b>Intera area.</b>			

<b>PROGETTO</b>	Descrizione intervento (max 400 caratteri spazi inclusi)	Realizzazione di percorso in calcestruzzo drenante, delimitato da cordoli a contrasto cromatico con funzione di guida naturale se le condizioni di contesto lo richiedono, raccordato a raso alle pavimentazioni adiacenti, inclusa la preparazione del fondo. Larghezza min 150 cm, eventuale p. longitudinale max 3%, privo di p. trasversale.	
		Eventuali indicazioni esecutive	Considerate le peculiari caratteristiche del contesto, la soluzione deve essere oggetto di uno studio progettuale specifico redatto nel rispetto dei requisiti prestazionali dell'abaco ed il cui costo non può essere stimato in sede di PEBA.




Costo stimato	<b>€ 0,00</b>
---------------	---------------




Nota 1: <b>Proprietà privata ad uso pubblico</b>	Nota 2:	Priorità <b>ALTA</b>
Criticità risolta in:	Include:	

<b>PIANO DI ELIMINAZIONE DELLE BARRIERE ARCHITETTONICHE</b> redatto da: arch. Francesco Casola e arch. Erica Gaiatto	Data rilevamento: <b>25/02/2023</b>
---	--

 Comune di RAGOGNA	Ambito	<b>URBANO</b>	Scheda  <b>516</b>	
	Localizzazione	Località Tabine		Civico
	Denominazione			Livello


<b>RILIEVO</b>	Criticità' <b>7.10_Segnaletica di indicazione o orientamento di difficile comprensione</b>	
		Quantità'
		Lunghezza
		Larghezza
		Altezza/Dislivello
		Pend. L
Annotazioni (max 200 caratteri spazi inclusi)		


<b>PROGETTO</b>	Descrizione intervento (max 400 caratteri spazi inclusi) <b>Eliminazione della segnaletica di difficile comprensione e/o bassa leggibilità ed inserimento, in posizione raggiungibile e su idoneo supporto, di nuova segnaletica con testo e icone ad alta leggibilità, di adeguate dimensioni e a contrasto cromatico rispetto allo sfondo, con tag per accesso a contenuti multimediali fruibili da persone con disabilità visive o uditive.</b>	
		Eventuali indicazioni esecutive <b>Considerate le peculiari caratteristiche del contesto, la soluzione deve essere oggetto di uno studio progettuale specifico redatto nel rispetto dei requisiti prestazionali dell'abaco ed il cui costo non può essere stimato in sede di PEBA.</b>

     	Costo stimato <b>€ 0,00</b>
---	--------------------------------

Nota 1: <b>Proprietà privata ad uso pubblico</b>	Nota 2:	Priorità <b>ALTA</b>
Criticità risolta in:	Include:	

<b>PIANO DI ELIMINAZIONE DELLE BARRIERE ARCHITETTONICHE</b> redatto da: arch. Francesco Casola e arch. Erica Gaiatto	Data rilevamento: <b>25/02/2023</b>
---	--

 Comune di RAGOGNA	Ambito	<b>URBANO</b>	Scheda  <b>517</b>	
	Localizzazione	San Giovanni in Monte		Civico
	Denominazione			Livello

<b>RILIEVO</b>	Criticita'	9.01_Parccheggio riservato non presente	
		Quantita'	
		Lunghezza	
		Larghezza	
		Altezza/Dislivello	
Pend. L	Pend. T		
Annotazioni (max 200 caratteri spazi inclusi)			

<b>PROGETTO</b>	Descrizione intervento (max 400 caratteri spazi inclusi)	Realizzazione di parcheggio a pettine con pavimentazione piana e continua in cls drenante, segnaletica verticale ed orizzontale come da prescrizioni del CdS e del suo Regolamento, collegamento al percorso pedonale a raso o mediante breve rampa di raccordo. Dimensioni minime 320x500 cm.	
		Eventuali indicazioni esecutive	Considerate le peculiari caratteristiche del contesto, la soluzione deve essere oggetto di uno studio progettuale specifico per risolvere tutte le criticità rilevate nell'intera area in modo organico e coordinato e nel rispetto dei requisiti prestazionali dell'abaco.



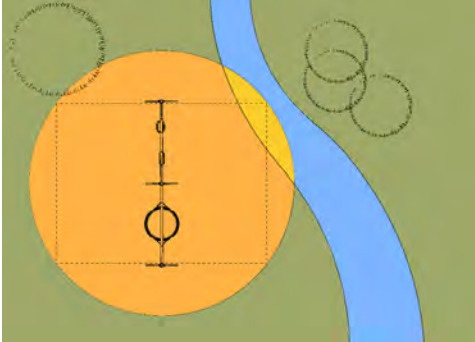
Costo stimato
<b>€ 2.810,00</b>







Nota 1:	Nota 2:	Priorità	<b>ALTA</b>
Criticità risolta in:	Include:		



 Comune di RAGOGNA	Ambito	<b>URBANO</b>	Scheda  <b>518</b>	
	Localizzazione	San Giovanni in Monte		Civico
	Denominazione			Livello

<b>RILIEVO</b>	Criticita'	14.02_Arredo privo di adeguato spazio per l'approccio e l'uso	
		Quantita'	
		Lunghezza	
		Larghezza	
		Altezza/Dislivello	
		Pend. L	Pend. T
Annotazioni (max 200 caratteri spazi inclusi)			

<b>PROGETTO</b>	Descrizione intervento (max 400 caratteri spazi inclusi)	Realizzazione di percorso in calcestruzzo architettonico, delimitato da cordoli a contrasto cromatico con funzione di guida naturale se le condizioni di contesto lo richiedono, raccordato a raso alle pavimentazioni adiacenti, inclusa la preparazione del fondo. Larghezza min 150 cm, eventuale p. longitudinale max 3%, privo di p. trasversale.	
		Eventuali indicazioni esecutive	Considerate le peculiari caratteristiche dell'intervento, la soluzione deve essere oggetto di uno studio progettuale specifico che analizzi l'intera area (percorsi ed aree attrezzate), redatto nel rispetto dei requisiti prestazionali dell'abaco ed il cui costo non può essere stimato in sede di PEBA.


     	Costo stimato  <b>€ 0,00</b>
---	------------------------------------





Nota 1:	Nota 2:	Priorità <b>ALTA</b>
Criticità risolta in:	Include:	

<b>PIANO DI ELIMINAZIONE DELLE BARRIERE ARCHITETTONICHE</b> redatto da: arch. Francesco Casola e arch. Erica Gaiatto	Data rilevamento: <b>25/02/2023</b>
---	--

 Comune di RAGOGNA	Ambito	<b>URBANO</b>	Scheda  <b>519</b>	
	Localizzazione	San Giovanni in Monte		Civico
	Denominazione			Livello

<b>RILIEVO</b>	Criticita'	7.10_Segnaletica di indicazione o orientamento di difficile comprensione	
		Quantita'	
		Lunghezza	
		Larghezza	
		Altezza/Dislivello	
Pend. L	Pend. T		
Annotazioni (max 200 caratteri spazi inclusi) <b>Anche in posizione non adeguata.</b>			

<b>PROGETTO</b>	Descrizione intervento (max 400 caratteri spazi inclusi) <b>Eliminazione della segnaletica di difficile comprensione e/o bassa leggibilità ed inserimento, in posizione raggiungibile e su idoneo supporto, di nuova segnaletica con testo e icone ad alta leggibilità, di adeguate dimensioni e a contrasto cromatico rispetto allo sfondo, con tag per accesso a contenuti multimediali fruibili da persone con disabilità visive o uditive.</b>	
		Eventuali indicazioni esecutive <b>Considerate le peculiari caratteristiche del contesto, la soluzione deve essere oggetto di uno studio progettuale specifico redatto nel rispetto dei requisiti prestazionali dell'abaco ed il cui costo non può essere stimato in sede di PEBA.</b>

     	Costo stimato  <b>€ 0,00</b>
---	------------------------------------


Nota 1:	Nota 2:	Priorità <b>ALTA</b>
Criticità risolta in:	Include:	

<b>PIANO DI ELIMINAZIONE DELLE BARRIERE ARCHITETTONICHE</b> redatto da: arch. Francesco Casola e arch. Erica Gaiatto	Data rilevamento: <b>25/02/2023</b>
---	--

 Comune di RAGOGNA	Ambito	<b>URBANO</b>	Scheda  <b>520</b>	
	Localizzazione	San Giovanni in Monte		Civico
	Denominazione			Livello


<b>RILIEVO</b>	Criticità' <b>1.11_Percorso con pendenza longitudinale superiore a 5% e lunghezza non conforme a tabella art.8.1.11</b>	
		Quantità'
		Lunghezza
		Larghezza
		Altezza/Dislivello
		Pend. L. <b>15,0 %</b> Pend. T
Annotazioni (max 200 caratteri spazi inclusi)		

<b>PROGETTO</b>	Descrizione intervento (max 400 caratteri spazi inclusi) <b>Criticità non risolvibile a causa delle caratteristiche del contesto. Le aree di interesse pubblico raggiungibili attraverso il percorso oggetto della scheda devono essere dotate di stallo riservato ai veicoli con contrassegno.</b>	
		Eventuali indicazioni esecutive <b>Costo per la posa di segnaletica verticale per identificare lo stallo riservato.</b>

	Costo stimato <b>€ 250,00</b>
---	----------------------------------

Nota 1:	Nota 2:	Priorità <b>ALTA</b>
Criticità risolta in:	Include:	

 Comune di RAGOGNA	Ambito	<b>URBANO</b>	Scheda  <b>521</b>	
	Localizzazione	Lago di Ragogna		Civico
	Denominazione			Livello

<b>RILIEVO</b>	Criticita'	9.01_Parcheggio riservato non presente	
		Quantita'	
		Lunghezza	
		Larghezza	
		Altezza/Dislivello	
Pend. L		Pend. T	
Annotazioni (max 200 caratteri spazi inclusi)			

<b>PROGETTO</b>	Descrizione intervento (max 400 caratteri spazi inclusi)	Realizzazione di parcheggio a pettine con pavimentazione piana e continua in cls drenante, segnaletica verticale ed orizzontale come da prescrizioni del CdS e del suo Regolamento, collegamento al percorso pedonale a raso o mediante breve rampa di raccordo. Dimensioni minime 320x500 cm.	
		Eventuali indicazioni esecutive	Considerate le peculiari caratteristiche del contesto, la soluzione deve essere oggetto di uno studio progettuale specifico per risolvere tutte le criticità rilevate nell'intera area in modo organico e coordinato e nel rispetto dei requisiti prestazionali dell'abaco.




Costo stimato
<b>€ 2.810,00</b>


Nota 1:	Nota 2:	Priorità	<b>ALTA</b>
Criticità risolta in:	Include:		

<b>PIANO DI ELIMINAZIONE DELLE BARRIERE ARCHITETTONICHE</b> redatto da: arch. Francesco Casola e arch. Erica Gaiatto	Data rilevamento: <b>25/02/2023</b>
---	--

 Comune di RAGOGNA	Ambito	<b>URBANO</b>	Scheda  <b>522</b>	
	Localizzazione	Lago di Ragogna		Civico
	Denominazione			Livello

<b>RILIEVO</b>	Criticita'	7.10_Segnaletica di indicazione o orientamento di difficile comprensione	
		Quantita'	
		Lunghezza	
		Larghezza	
		Altezza/Dislivello	
		Pend. L	Pend. T
Annotazioni (max 200 caratteri spazi inclusi)			


<b>PROGETTO</b>	Descrizione intervento (max 400 caratteri spazi inclusi)	Eliminazione della segnaletica di difficile comprensione e/o bassa leggibilità ed inserimento, in posizione raggiungibile e su idoneo supporto, di nuova segnaletica con testo e icone ad alta leggibilità, di adeguate dimensioni e a contrasto cromatico rispetto allo sfondo, con tag per accesso a contenuti multimediali fruibili da persone con disabilità visive o uditive.	
		Eventuali indicazioni esecutive	Considerate le peculiari caratteristiche del contesto, la soluzione deve essere oggetto di uno studio progettuale specifico redatto nel rispetto dei requisiti prestazionali dell'abaco ed il cui costo non può essere stimato in sede di PEBA.

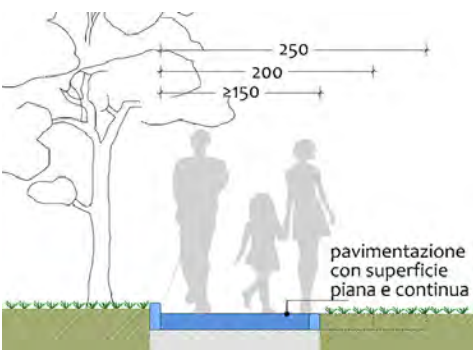
     	Costo stimato  <b>€ 0,00</b>
---	------------------------------------

Nota 1:	Nota 2:	Priorità <b>ALTA</b>
Criticità risolta in:	Include:	

<b>PIANO DI ELIMINAZIONE DELLE BARRIERE ARCHITETTONICHE</b> redatto da: arch. Francesco Casola e arch. Erica Gaiatto	Data rilevamento: <b>25/02/2023</b>
---	--

 <b>Comune di RAGOGNA</b>	Ambito	<b>URBANO</b>	Scheda  <b>523</b>	
	Localizzazione	Lago di Ragogna		Civico
	Denominazione			Livello

<b>RILIEVO</b>	Criticita'	2.06_Percorso sterrato	
		Quantita'	
		Lunghezza	
		Larghezza	
		Altezza/Dislivello	
Pend. L	Pend. T		
Annotazioni (max 200 caratteri spazi inclusi) <b>Intera area.</b>			

<b>PROGETTO</b>	Descrizione intervento (max 400 caratteri spazi inclusi)	<p>Realizzazione di percorso in calcestruzzo drenante, delimitato da cordoli a contrasto cromatico con funzione di guida naturale se le condizioni di contesto lo richiedono, raccordato a raso alle pavimentazioni adiacenti, inclusa la preparazione del fondo. Larghezza min 150 cm, eventuale p. longitudinale max 3%, privo di p. trasversale.</p>	
		Eventuali indicazioni esecutive <b>Considerate le peculiari caratteristiche del contesto, la soluzione deve essere oggetto di uno studio progettuale specifico redatto nel rispetto dei requisiti prestazionali dell'abaco ed il cui costo non può essere stimato in sede di PEBA.</b>	



Costo stimato	<b>€ 0,00</b>
---------------	---------------


Nota 1:	Nota 2:	Priorità	<b>MEDIA</b>
Criticità risolta in:	Include:		







<b>PIANO DI ELIMINAZIONE DELLE BARRIERE ARCHITETTONICHE</b> redatto da: arch. Francesco Casola e arch. Erica Gaiatto	Data rilevamento: <b>25/02/2023</b>
---	--



 Comune di RAGOGNA	Ambito	<b>URBANO</b>	Scheda  <b>524</b>	
	Localizzazione	Lago di Ragogna		Civico
	Denominazione			Livello

<b>RILIEVO</b>	Criticità' <b>2.02_Pavimentazione non complanare per: giunti superiori a 5 mm / risalti superiori a 2 mm</b>	
		Quantità'
		Lunghezza
		Larghezza
		Altezza/Dislivello
		Pend. L
Annotazioni (max 200 caratteri spazi inclusi) <b>Anche contropendenza.</b>		


<b>PROGETTO</b>	Descrizione intervento (max 400 caratteri spazi inclusi) <b>Realizzazione di pedana removibile con superficie non sdrucciolevole per permettere l'attraversamento del canale di scolo senza impedire il deflusso dell'acqua, completa di elemento di raccordo alle parti con pavimentazione praticabile.</b>	
		Eventuali indicazioni esecutive <b>Fino all'attuazione della soluzione deve essere installata apposita segnaletica per indicare un percorso non accessibile.</b>

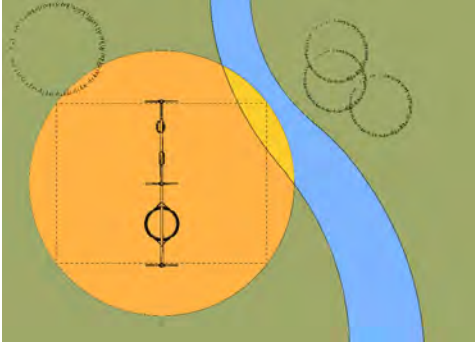
     	Costo stimato <b>€ 1.500,00</b>
---	------------------------------------

Nota 1:	Nota 2:	Priorità <b>ALTA</b>
Criticità risolta in:	Include:	

<b>PIANO DI ELIMINAZIONE DELLE BARRIERE ARCHITETTONICHE</b> redatto da: arch. Francesco Casola e arch. Erica Gaiatto	Data rilevamento: <b>25/02/2023</b>
---	--

 Comune di RAGOGNA	Ambito	<b>URBANO</b>	Scheda  <b>525</b>	
	Localizzazione	Lago di Ragogna		Civico
	Denominazione			Livello

<b>RILIEVO</b>	Criticita'	14.02_Arredo privo di adeguato spazio per l'approccio e l'uso	
		Quantita'	
		Lunghezza	
		Larghezza	
		Altezza/Dislivello	
		Pend. L	Pend. T
Annotazioni (max 200 caratteri spazi inclusi)			

<b>PROGETTO</b>	Descrizione intervento (max 400 caratteri spazi inclusi)	Realizzazione di percorso in calcestruzzo architettonico, delimitato da cordoli a contrasto cromatico con funzione di guida naturale se le condizioni di contesto lo richiedono, raccordato a raso alle pavimentazioni adiacenti, inclusa la preparazione del fondo. Larghezza min 150 cm, eventuale p. longitudinale max 3%, privo di p. trasversale.	
		Eventuali indicazioni esecutive	Considerate le peculiari caratteristiche dell'intervento, la soluzione deve essere oggetto di uno studio progettuale specifico che analizzi l'intera area (percorsi ed aree attrezzate), redatto nel rispetto dei requisiti prestazionali dell'abaco ed il cui costo non può essere stimato in sede di PEBA.



Costo stimato	<b>€ 0,00</b>
---------------	---------------

Nota 1:	Nota 2:	Priorità <b>ALTA</b>
Criticità risolta in:	Include:	