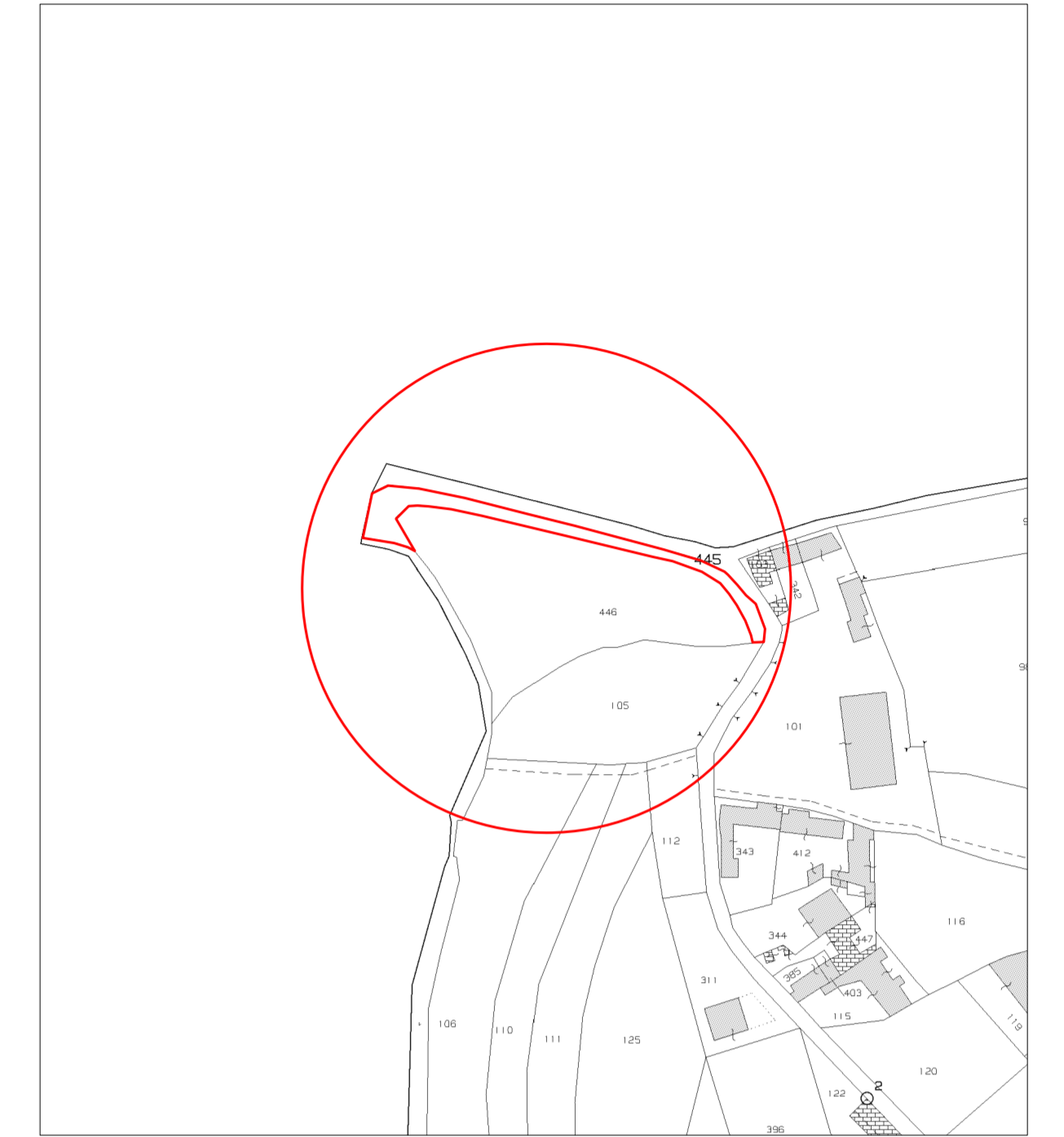
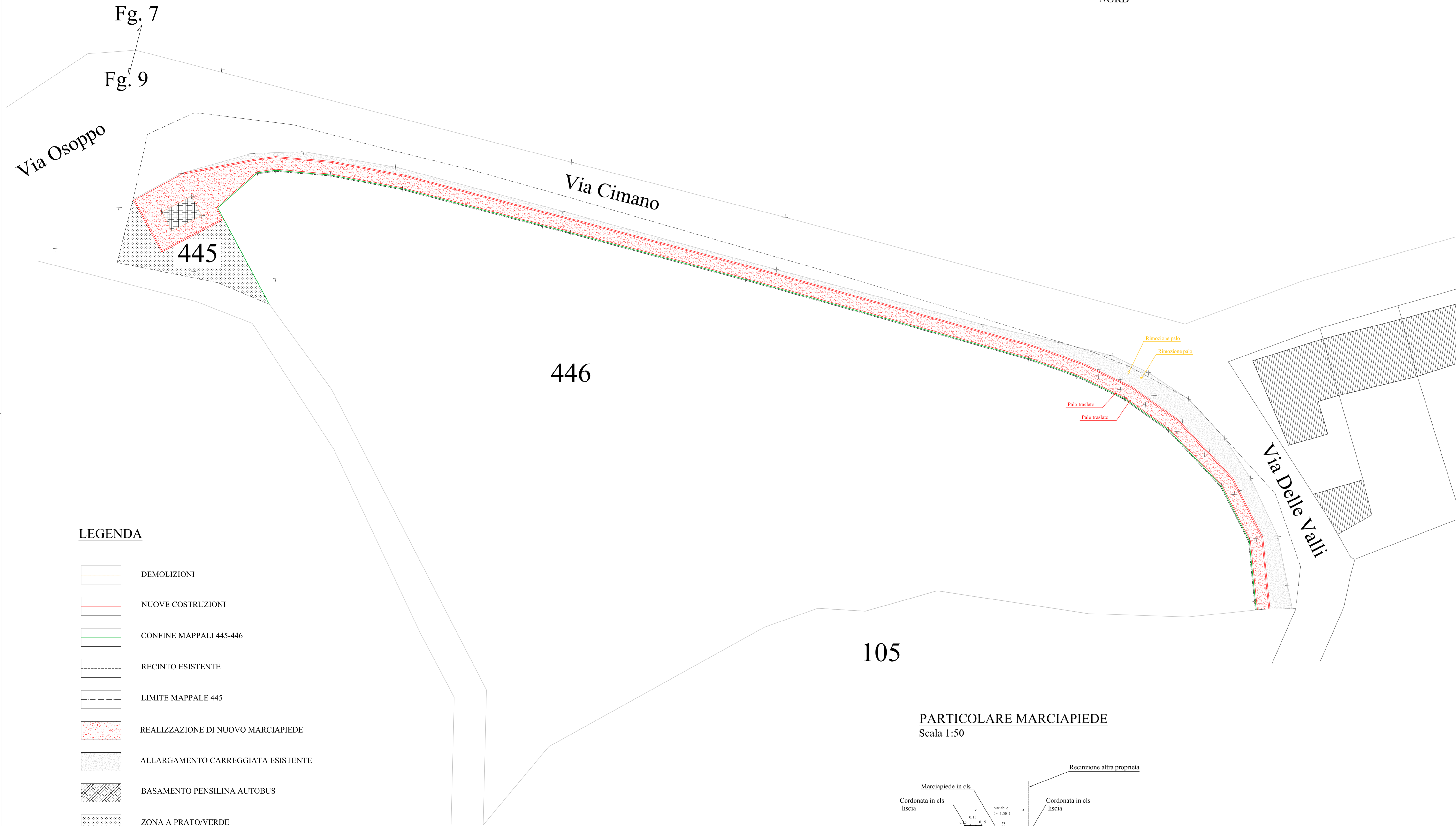


PROGETTO: Planimetria generale
 Scala 1:200

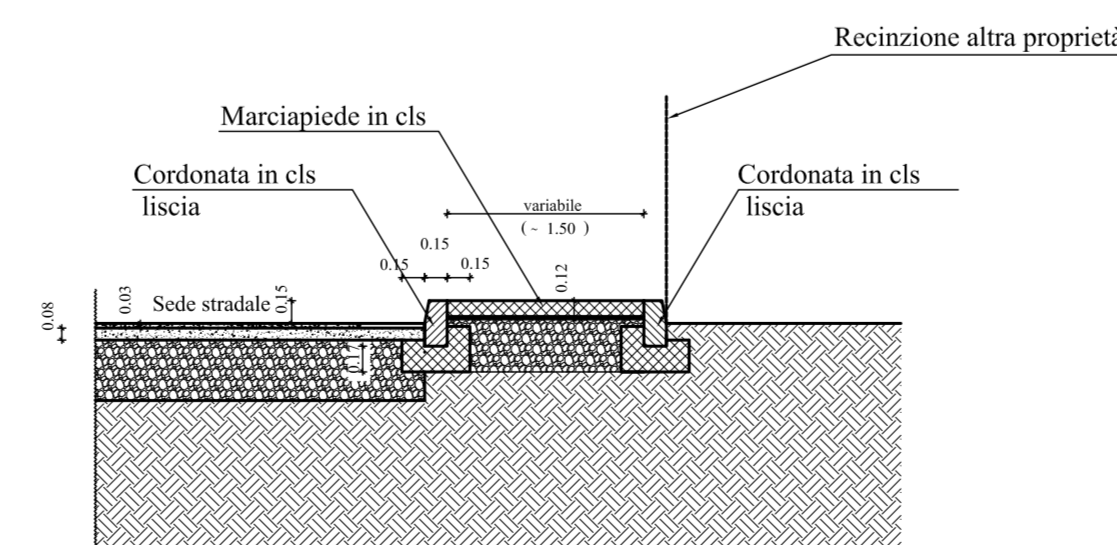


LEGENDA

- DEMOLIZIONI
- NUOVE COSTRUZIONI
- CONFINE MAPPALI 445-446
- RECINTO ESISTENTE
- LIMITE MAPPALE 445
- REALIZZAZIONE DI NUOVO MARCIAPIEDE
- ALLARGAMENTO CARREGGIATA ESISTENTE
- BASAMENTO PENSILINA AUTOBUS
- ZONA A PRATO/VERDE

105

PARTICOLARE MARCIAPIEDE
 Scala 1:50



Studio Tecnico dott. ing. FABIO CESCHIA SAN DANIELE DEL FRIULI - via Repollo n° 13 cell. 328-3577667 - Email: ceschiafabio@gmail.com	
PROVINCIA DI UDINE	COMUNE DI RAGOGNA
Committente: Amministrazione Comunale di Ragogna	
Oggetto: Sviluppo territoriale sostenibile e messa in sicurezza del patrimonio comunale - FRAZ. MURIS	
STUDIO FATTIBILITA' TECNICO-ECONOMICA PROGETTO: Planimetria generale, particolare marciapiede	<h2 style="margin: 0;">Tav. N° 3</h2>
Emissione: Giugno 2023	Scala: 1:200 - 1:50
Revisioni:	Il Tecnico