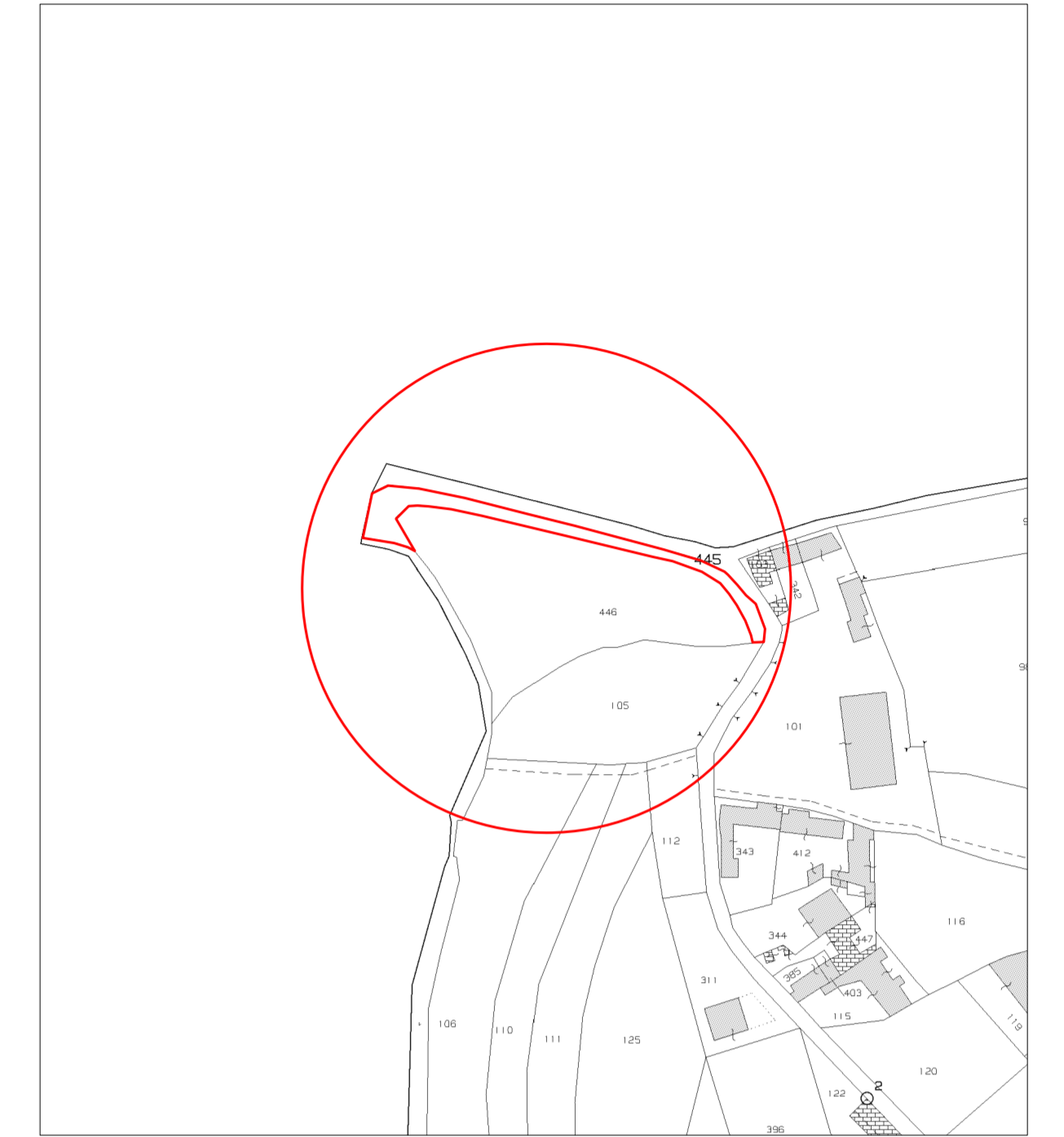







STATO DI FATTO: Planimetria generale

Scala 1:200



LEGENDA

-  CONFINE MAPPALI 445-446
-  LIMITE MAPPALE 445
-  RECINTO ESISTENTE
-  BASAMENTO PENSILINA AUTOBUS
-  ZONA A PRATO/VERDE

<small>Studio Tecnico dott. ing. FABIO CESCHIA SAN DANIELE DEL FRIULI - via Repalle n° 13 cell. 328-3877667 - Email: ceschi@studiofabio.com</small>	
PROVINCIA DI UDINE	COMUNE DI RAGOGNA
Committente: Amministrazione Comunale di Ragogna	
Oggetto: Sviluppo territoriale sostenibile e messa in sicurezza del patrimonio comunale - FRAZ. MURIS	
STUDIO FATTIBILITA' TECNICO-ECONOMICA	
STATO DI FATTO: Planimetria generale	
Tav. N° 2	
Emissione: Giugno 2023	Scala: 1:200
Revisori:	Il Tecnico